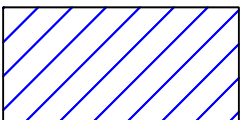


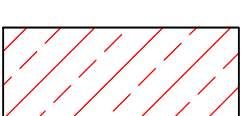





-  ESPROPRIO
-  ESPROPRI AREE DI DEPOSITO
-  OCCUPAZIONE TEMPORANEA CANTIERE OPERATIVO
-  OCCUPAZIONE TEMPORANEA CANTIERE BASE



Anas SpA

Direzione Centrale Progettazione

ADEGUAMENTO E MESSA IN SICUREZZA DELLA S.S. 131 DAL KM 108+300 AL KM 209+500 – RISOLUZIONE DEI NODI CRITICI 1° E 2° STRALCIO

PROGETTO DEFINITIVO

PROGETTAZIONE: ANAS - DIREZIONE CENTRALE PROGETTAZIONE

PROGETTISTI:		GRUPPO DI PROGETTAZIONE ANAS	
Diret. Ing. CARLO BISSINI	Diret. Ing. ADRIANO DEFRANCESCO	Diret. Ing. Carlo Bissini	Responsabile di progetto
Collab. Ing. di Roma n. 16449	Collab. Ing. di Roma n. 19718	Collab. Ing. Gabriele Giordano	Co-progettista
Diret. Ing. ENRICO MATTIA	Diret. Ing. FILIPPO BARRA	Diret. Ing. Giuseppe Carallo	Architetto
Collab. Ing. di Roma n. 20238	Collab. Ing. di Roma n. 18867	Diret. Ing. Antonio Corradi	Architetto
IL CELOLOGO		Diret. Ing. Stefano Serravalle	Co-progettista
Diret. Ing. STEFANO SERRAVALLE		Collab. Ing. ANTONIO	Co-progettista
Collab. Ing. LUIGI n. 658		Diret. Ing. Gianfranco Fava	Strada
IL RESPONSABILE DEL S.I.A.		Diret. Ing. Francesco Piccinini	Strada
Diret. Ing. GIUSEPPE BERTI	Diret. Ing. ADRIANO CORRELLI	Collab. Ing. Oreste D'Acunzio	Strada
Collab. Ing. Pavia n. 20458	Collab. Ing. Pavia n. 13384	Collab. Ing. Massimo Piccinini	Strada
COORDINATORE PER LA SICUREZZA IN FASE DI PROGETTAZIONE		Diret. Ing. Carmelo Senu	Impianti
Diret. Arch. ROBERTO FOSCO	Diret. Ing. FRANCESCO BRIZI	Diret. Ing. FRANCESCO BRIZI	Impianti
Collab. Architetto Strad. n. 10554	Collab. Ing. ROBERTO FOSCO	Diret. Ing. MARIO SPINOLI	Struttura
		Diret. Arch. ROBERTO FOSCO	Struttura
VISTO: IL RESP. DEL PROCEDIMENTO		RESPONSABILI DI SERVIZI AUSILIARI	
Diret. Ing. ANTONIO SCALABRINO	Diret. Ing. F. M. SCOCORATO	Diret. Ing. F. M. SCOCORATO	Territorio
	Diret. Ing. A. DEFRANCESCO	Diret. Ing. A. DEFRANCESCO	Caratteristiche e impianti
	Collab. F. SCOCORATO	Collab. F. SCOCORATO	Opere d'art. Comput. Sema e capitolati
	Collab. S. MARITTA	Collab. S. MARITTA	Comput. Sema e capitolati

PROGETTO STRADALE

Planimetria generale degli interventi e risoluzione degli accessi
TAV. 3 DI 27 DA km 118 AL km 123

CODICE PROGETTO	NOVE FILE	REVISIONE	SCALA
PROGETTO: D/PCA/09	10050ESP/01-27_A.dwg	A	1:5000
LIB. PROG. N. PROG.	CODICE ELAB.		
D 14/01	1005000 ESP/LO3		
C			
B			
A	EMISSIONE	FEBBRAIO 2015	C. ZENNA
REV.	DESCRIZIONE	DATA	REDATTO VERIFICATO APPROVATO