

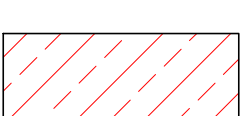


-  ESPROPRIO
-  ESPROPRI AREE DI DEPOSITO
-  OCCUPAZIONE TEMPORANEA CANTIERE OPERATIVO
-  OCCUPAZIONE TEMPORANEA CANTIERE BASE



Anas SpA

Direzione Centrale Progettazione

ADEGUAMENTO E MESSA IN SICUREZZA DELLA S.S. 131 DAL KM 108+300 AL KM 209+500 - RISOLUZIONE DEI NODI CRITICI 1° E 2° STRALCIO

PROGETTO DEFINITIVO

PROGETTAZIONE: ANAS - DIREZIONE CENTRALE PROGETTAZIONE

PROGETTISTI:		GRUPPO DI PROGETTAZIONE ANAS	
Diret. Ing. CARLO BISSINI	Diret. Ing. ADRIANO DEFRANCESCO	Diret. Ing. Carlo Bissini	Responsabile di progetto
Collab. Ing. di Roma n. 16449	Collab. Ing. di Roma n. 19716	Diret. Ing. Gabriele Giordano	Co-progettista
Diret. Ing. ENRICO MATTIA	Diret. Ing. FILIPPO BARRA SOCOSCHIATO	Diret. Ing. Giuseppe Carillo	Acustico
Collab. Ing. di Roma n. 20238	Collab. Ing. di Roma n. 18867	Diret. Ing. Adriano Giordano	Acustico
IL GEOLOGO		Diret. Ing. Stefano Serravalle	Geotecnico
Diret. Geol. STEFANO SERRAVALLE		Collab. Ing. Roberto Ruffini	Geotecnico
Collab. Geol. LUIGI N. 658		Diret. Ing. Gianfranco Fava	Strada
IL RESPONSABILE DEL S.I.A.		Diret. Ing. Francesco Ricceri	Strada
Diret. Ing. GIUSEPPE BERETTA	Diret. Ing. ADRIANO CORICELLI	Collab. Ing. Oliviero D'Acunzio	Strada
Collab. Ing. Pavia n. 20458	Collab. Ing. Pavia n. 13364	Diret. Ing. Alessandro Ricceri	Strada
COORDINATORE PER LA SICUREZZA IN FASE DI PROGETTAZIONE		Diret. Ing. Carmelo Sanna	Impianti
Diret. Arch. ROBERTO ROSSETTI	Diret. Ing. FRANCESCO BIZZI	Diret. Ing. Francesco Bizzzi	Impianti
Collab. Architetto Civ. n. 10554	Collab. Ing. Pavia n. 10554	Diret. Ing. Roberto Ruffini	Strada e impianti
		Diret. Ing. Marco Spilacci	Strada
		Diret. Arch. Roberto Ruffini	Strada

VISTO: IL RESP. DEL PROCEDIMENTO

Diret. Ing. ANTONIO SCALANDEI

RESPONSABILI DI SERVIZI AUSILIARI	
Diret. Ing. F.M. SOCOSCHIATO	Territorio
Diret. Ing. A. DEFRANCESCO	Geotecnico e Impianti
Diret. Ing. F. SERRAVALLE	Opere Civili
Diret. Ing. S. MATTIA	Computer, Strada e Impianti

PROGETTO STRADALE

Planimetria generale degli interventi e risoluzione degli accessi
TAV. 13 DI 27 DA km 155 AL km 158

CODICE PROGETTO	NOME FILE	REVISIONE	SCALA
PROGETTO UN. PROG. N. PROG.	T00500ESP01-27_A.dwg		
DIPCA09 D 14/01	CODICE ELAB. T00500 ESPPL13	A	1:5000

REV.	DESCRIZIONE	DATA	REDATTO	VERIFICATO	APPROVATO
C					
B					
A	EMISSIONE	FEBBRAIO 2015	C. ZENZI	C. ZENZI	F.M. SOCOSCHIATO