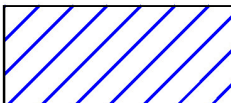







-  ESPROPRIO
-  ESPROPRI AREE DI DEPOSITO
-  OCCUPAZIONE TEMPORANEA CANTIERE OPERATIVO
-  OCCUPAZIONE TEMPORANEA CANTIERE BASE

**Anas SpA**  
 Direzione Centrale Progettazione

**ADEGUAMENTO E MESSA IN SICUREZZA DELLA S.S. 131 DAL KM 108+300 AL KM 209+500 – RISOLUZIONE DEI NODI CRITICI 1° E 2° STRALCIO**

PROGETTO DEFINITIVO

PROGETTAZIONE: ANAS - DIREZIONE CENTRALE PROGETTAZIONE

PROGETTISTI:		GRUPPO DI PROGETTAZIONE ANAS	
Aut. Ing. CARLO BOZZANI	Aut. Ing. ADRIANO DEFRANCESCO	Dir. Ing. Carlo Bozzani	- Responsabile di progetto
Ordine Ing. di Roma n. 15449	Ordine Ing. di Roma n. 19716	Dir. Ing. Gabriele Giannone	- Coordinatore
Aut. Ing. ENRICO MITIGA	Aut. Ing. FILIPPO MARIA SOCCODATO	Dir. Ing. Giuseppe Carallo	- Ambiente
Ordine Ing. di Roma n. 20228	Ordine Ing. di Roma n. 18867	Dir. Ing. Adriano Curreli	- Ambiente
<b>IL GEOLOGO</b>		Dir. Ing. Stefano Simeoni	- Geologia
Aut. Geol. STEFANO SORANZU	Aut. Geol. LUCIO N. COE	Dir. Ing. Anna Maria	- Strada
		Dir. Ing. Gianfranco Fenu	- Strada
<b>IL RESPONSABILE DEL S.I.A.</b>		Dir. Ing. Francesco Pisanu	- Strada
Aut. Ing. GIULIA BERTTA	Aut. Ing. ADRIANO CORICCI	Geom. Claudia D'Armando	- Strada
Ord. Ing. Prov. SA n. 29458	Ord. Ing. Prov. SA n. 22764	Dir. Ing. Alessandro Piccinini	- Strada
<b>COORDINATORE PER LA SICUREZZA IN FASE DI PROGETTAZIONE</b>		Geom. Carmela Anna	- Esplosivi
Aut. Arch. ROBERTO POGGI	Aut. Arch. ROBERTO POGGI	Dir. Ing. Francesco Buzzi	- Impianti
Ordine Architetti Prov. SA n. 10554	Ordine Architetti Prov. SA n. 10554	Geom. Roberto De Masi	- Climatizz. e impianti
		Geom. Marco Spalloni	- Sicurezza
		Dir. Arch. Roberto Poggi	- Sicurezza

VISTO: IL RESP. DEL PROCEDIMENTO  
 Dir. Ing. ANTONIO SCALAMANDRO

RESPONSABILI DI SERVIZI AUSILIARI  
 Dir. Ing. F.M. SOCCODATO - Territorio  
 Dir. Ing. A. MICHELE - Geotecnico e impianti  
 Dir. Ing. A. DEFRANCESCO - Opere d'arte  
 Geom. F. SORANZU - Comput. Sine e capitoli  
 Geom. S. MARITTA

PROTOCOLLO DATA

**PROGETTO STRADALE**  
 Planimetria generale degli interventi e risoluzione degli accessi  
 TAV. 25 DI 27 DA km 196 AL km 201

CODICE PROGETTO	NOME FILE	REVISIONE	SCALA
PROGETTO	TOXES02ESP101-27_A.jpg		
D/PCA09 D 14/01	CODICE CLAB: TOXES02ESP125	A	1:5000
C			
B			
A	EMISSIONE	FEBBRAIO 2019	C. ZEVA
REV.	DESCRIZIONE	DATA	REDAITTO VERIFICATO APPROVATO