PIANO PARTICELLARE D'ESPROPRIO DI INTERVENTO – SCALA 1:2000

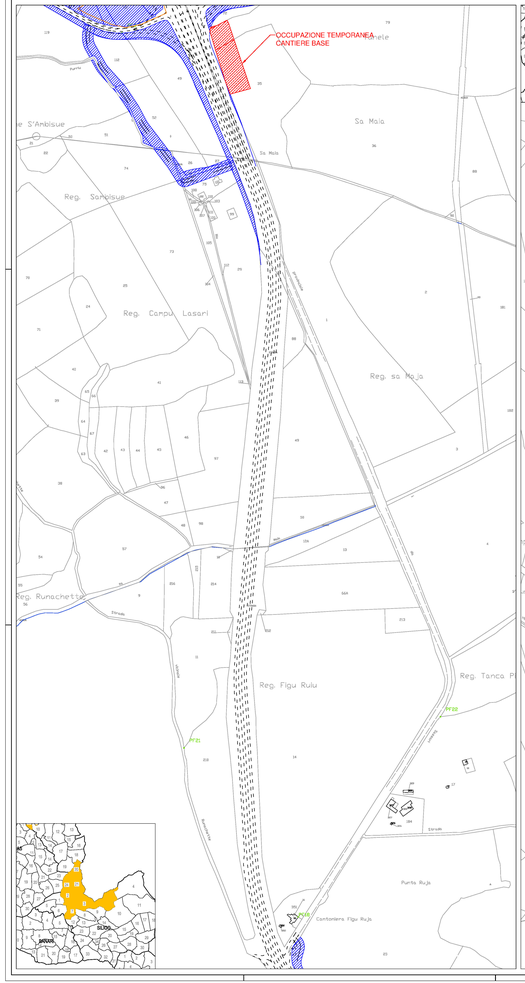

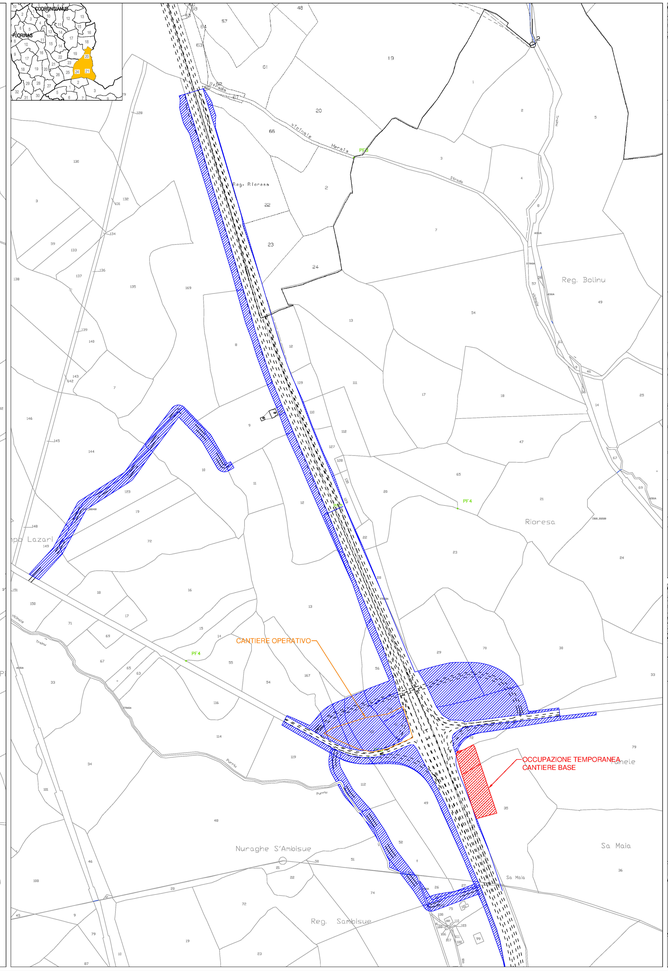

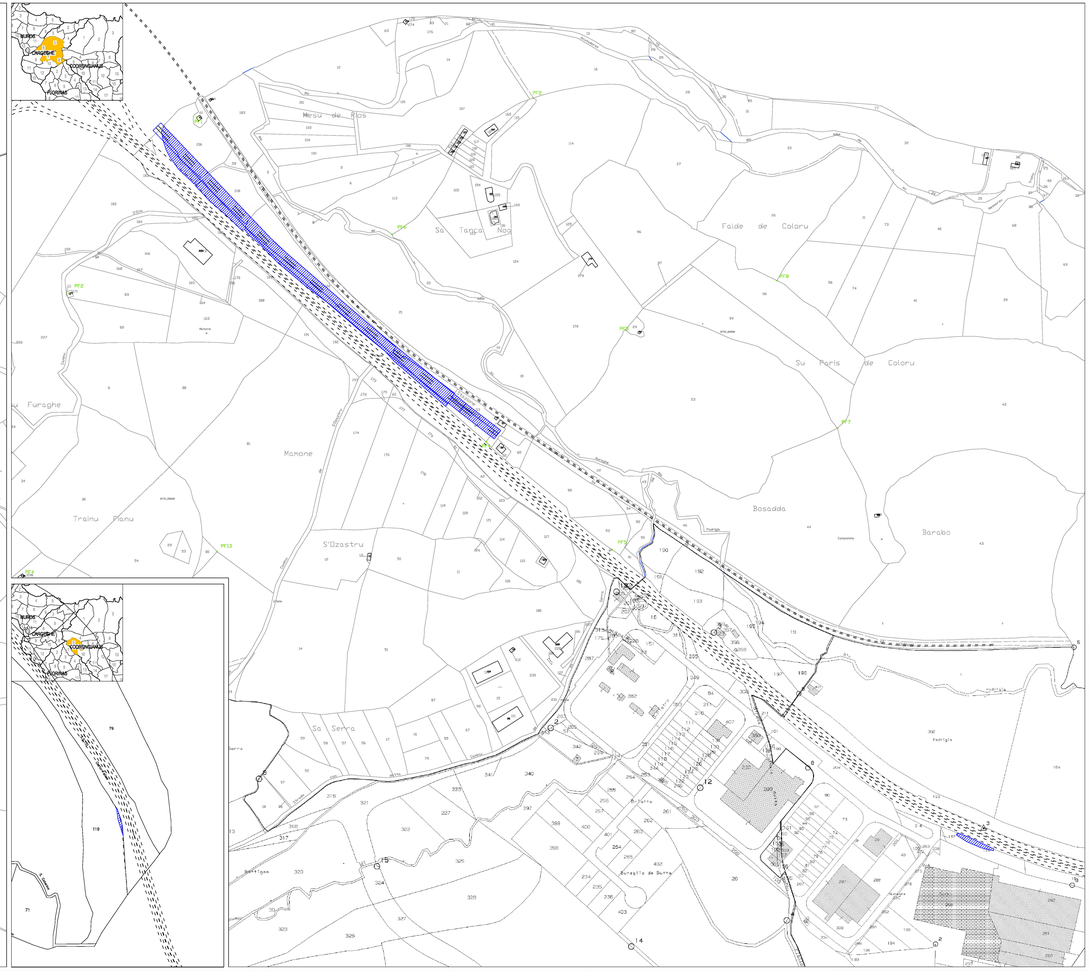

Anas SpA

Direzione Centrale Progettazione

ADEGUAMENTO E MESSA IN SICUREZZA DELLA S.S. 131 DAL KM 108+300 AL KM 209+500 – RISOLUZIONE DEI NODI CRITICI 1° E 2° STRALCIO

PROGETTO DEFINITIVO

PROGETTAZIONE: ANAS - DIREZIONE CENTRALE PROGETTAZIONE

PROGETTISTI:
Dott. Ing. ANTONIO ATTANASI
Ordine Ing. di Roma n. 19848
Dott. Ing. ENRICO ARTICO
Ordine Ing. di Roma n. 24238

IL GEOLOGO
Dott. Geologo ROBERTO SPINUCCI
Ordine Geol. Lazio n. 400

IL RESPONSABILE DEL S.I.A.
Dott. Ing. ADRIANA CIPRIZZI
Ordine Ing. Prov. Rm n. 22752

COORDINATORE PER LA SICUREZZA IN FASE DI PROGETTAZIONE
Dott. Arch. ROBERTO NERI
Ordine Architetti Prov. Rm n. 12296

VISTO IL RESP. DEL PROCEDIMENTO
Dott. Ing. ANTONIO COLAIANNI

PROTOCOLLO | **DATA**

GRUPPO DI PROGETTAZIONE ANAS
Dott.Ing. Achille DEVITAFRANCESCO — Ordine Ing. di Roma n. 19718 — *Responsabile di progetto*
Dott.Ing. Giuseppe CICERO — *Geotecnica*
Dott.Geol. Giuseppe Cicero — *Geologia*
Dott.Geol. Roberto SPINUCCI — *Geologia*
Dott.Ing. Enrico MELIGA — *Idraulica*
Dott.Ing. Luca MALTESE — *Strade*
Dott.Ing. Gianfranco Cosmo — *Strade*
Dott.Ing. Luca MARINELLI — *Strade*
Geom. Claudio D'Ercangelo — *Strade*
Dott.Ing. Giuseppe Antonio ARENA — *Barriere*
Geom. Gennaro Carlo — *Barriere*
Dott.Ing. Pierluigi Fabrizio — *Interferenze*
Geom. Fabrizio PIERANTONI — *Interferenze*
Geom. Stefano De Marco — *Cantieri e cantierizzazione*
Geom. Alessandro Ciro — *Espropri*
Geom.M.Ch. Roberto Biagi — *Espropri*
Dott.Ing. Fabio GIOVANNETTI — *Sottofondi*
Dott.Ing. Pier Paolo RUGGERONE — *Opere d'arte - Impianti*
Dott.Ing. Alessandro DE SPIRITO — *Opere d'arte - Strutture e capisaldi*
Geom. C. SALVATI — *Cartografia*

RUTTAMENTO DI OPERE INDIVIDUATE
Dott.Ing. F.M. GIOVANNETTI — *Sottofondi*
Dott.Ing. Pier Paolo RUGGERONE — *Opere d'arte - Impianti*
Dott.Ing. Alessandro DE SPIRITO — *Opere d'arte - Strutture e capisaldi*
Geom. C. SALVATI — *Cartografia*

PROGETTO STRADALE

RISOLUZIONE DEGLI ACCESSI – PLANIMETRIA CATASTALE

TAV. 19 DI 20 ACCESSI DA km 188+700 AL km 191+000

CODICE PROGETTO		NOME FILE	REVISIONE	SCALA
PROGETTO	LIV. PROG.	N. PROG.	100382SPP20-RLAN0		
DPCA09	D	14 01	CODIFICA ELAB. V26 ESD0 ESP PC19	A	1:2000

REV.	DESCRIZIONE	DATA	REDATTO	VERIFICATO	APPROVATO
C					
B					
A	EMISSIONE	Febbraio 2014	C. TONI	FDM	FM RIZZARI