PIANO PARTICELLARE D'ESPROPRIO DI INTERVENTO – SCALA 1:2000

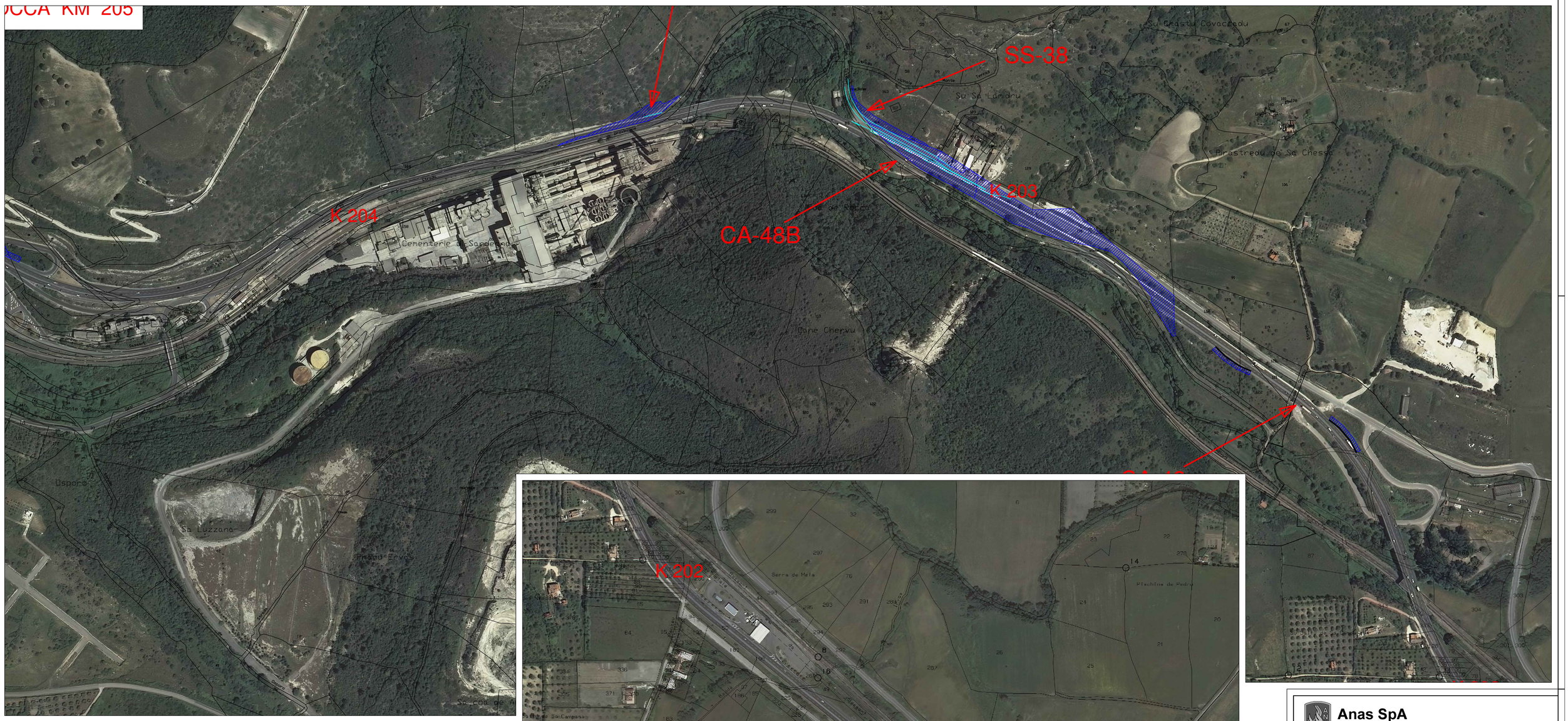



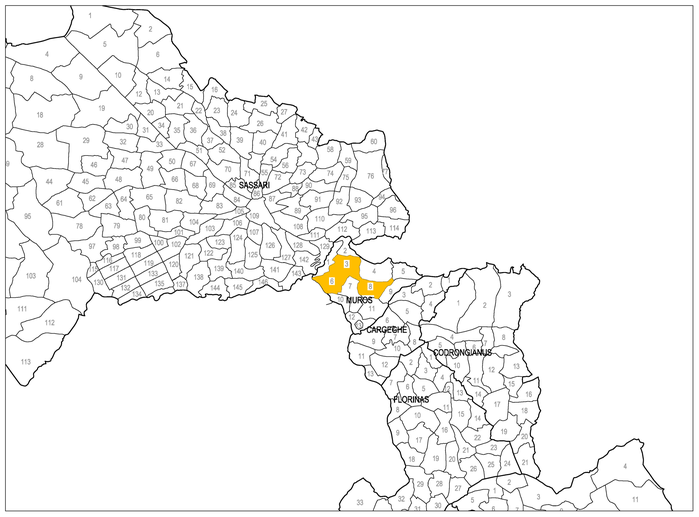

Anas SpA

Direzione Centrale Progettazione

ADEGUAMENTO E MESSA IN SICUREZZA DELLA S.S. 131 DAL KM 108+300 AL KM 209+500 – RISOLUZIONE DEI NODI CRITICI 1° E 2° STRALCIO

PROGETTO DEFINITIVO

PROGETTAZIONE: ANAS - DIREZIONE CENTRALE PROGETTAZIONE

PROGETTISTI:

Dott. Ing. CARLO BIGMAN
Ordine Ing. di Roma n. 16449

Dott. Ing. ENRICO MITTICA
Ordine Ing. di Roma n. 20228

Dott. Ing. ACHILLE DEVITOFRANCESCHI
Ordine Ing. di Roma n. 19116

Dott. Ing. FULVIO MARIA SOCCODATO
Ordine Ing. di Roma n. 18861

IL GEOLOGO
Dott. Geol. STEFANO SERANGELI
Ordine Geol. Lazio n. 659

IL RESPONSABILE DEL S.I.A.
Dott. Ing. GINEVRA BERETTA
Ord. Ing. Prov. RM n. 20458

Dott. Ing. ADRIANA CORCELLI
Ord. Ing. Prov. RM n. 33764

COORDINATORE PER LA SICUREZZA IN FASE DI PROGETTAZIONE
Dott. Arch. ROBERTO ROSSO
Ordine Architetti Prov. RM n° 10554

VISTO: IL RESP. DEL PROCEDIMENTO
Dott. Ing. ANTONIO SCALAMANDRE'

GRUPPO DI PROGETTAZIONE ANAS

Dott.Ing.	Carlo Bisaman	– Responsabile di progetto
Dott.Ing.	Gabriele Giovannini	– Cartografia
Dott.Geol.	Giuseppe Carollo	– Ambiente
Dott.Ing.	Adriana Corcelli	– Ambiente
Dott.Geol.	Stefano Serangeli	– Geologia
Dott.Ing.	Enrico Mittiga	– Geotecnica
Dott.Ing.	Attilio Petrillo	– Idraulica
Dott.Ing.	Gianfranco Fumani	– Strade
Dott.Ing.	Francesco Primieri	– Strade
Geom.	Claudio D'Arcangelo	– Strade
Dott.Ing.	Alessandro Piccarreta	– Opere civili
Geom.	Carmelo Zema	– Espropri
Dott.Ing.	Pierluigi Fabbro	– Interferenze
Dott.Ing.	Francesco Bezzi	– Impianti
Geom.	Stefano De Masi	– Computi e capitolati
Geom.	Marco Spinucci	– Sicurezza
Dott.Arch.	Roberto Rossi	– Sicurezza

RESPONSABILI DI SERVIZI INGEGNERIA

Dott.Ing.	F.M. SOCCODATO	– Territorio
Dott.Ing.	A. MICHELI	– Geotecnica e Impianti
Dott.Ing.	A. DEVITOFRANCESCHI	– Opere Civili
Geom.	F. DUONDAM	– Computi, Stime e capitolati
Geol.	S. MAJETTA	

PROTOCOLLO	DATA

PROGETTO STRADALE

RISOLUZIONE DEGLI ACCESSI – Piano particellare d'esproprio su ortofoto

TAV. 20 DI 20 ACCESSI DA km 200+900 AL km 203+700

CODICE PROGETTO (PROGETTO / LIV. PROG. / N. PROG.)	NOME FILE / CODICE ELAB.	REVISIONE	SCALA:
DPCA09 D 1401	V26ES00ESPPO01-20_A.dwg / V26 ES00 ESP PO20	A	1:2000

REV.	DESCRIZIONE	DATA	REDATTO	VERIFICATO	APPROVATO
C					
B					
A	EMISSIONE	FEBBRAIO 2015	C. ZEMA	C. ZEMA	F.M. SOCCODATO