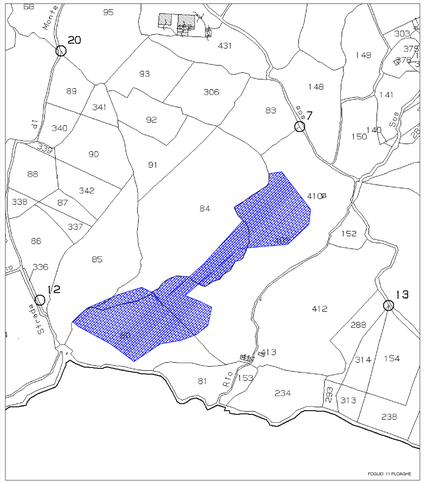

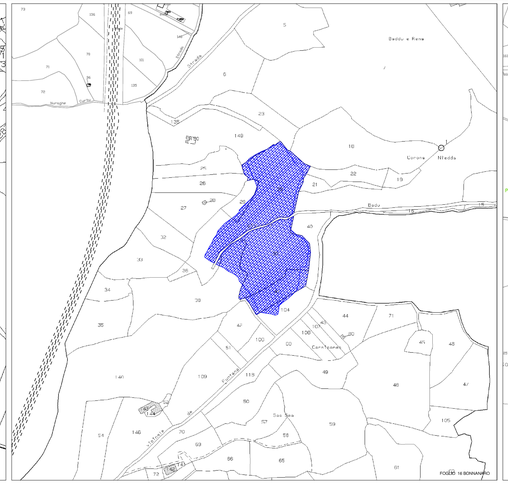

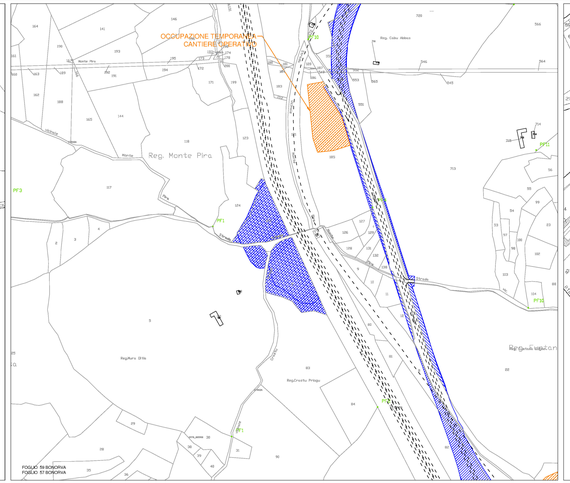

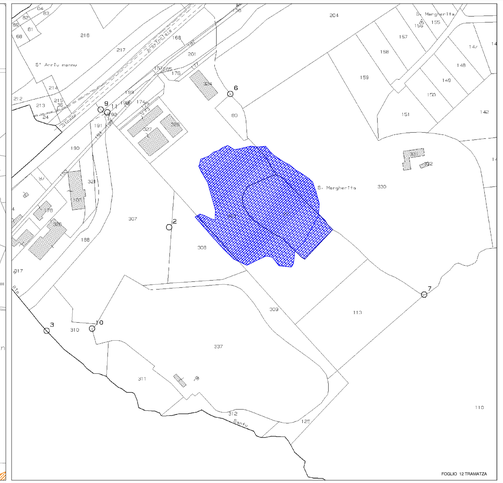

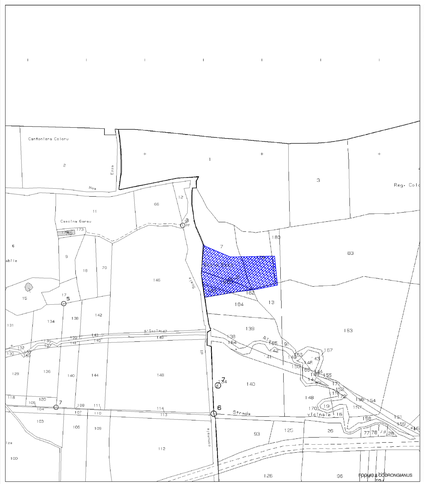

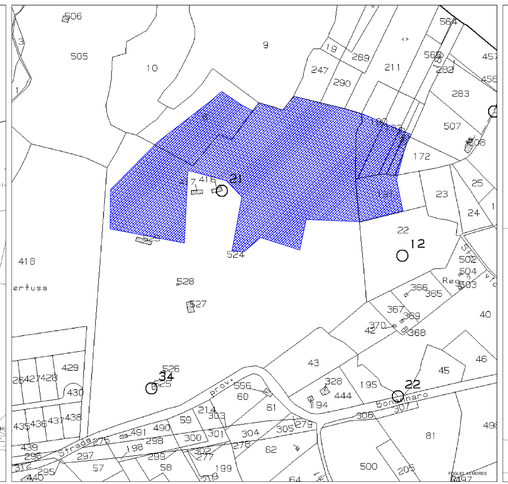

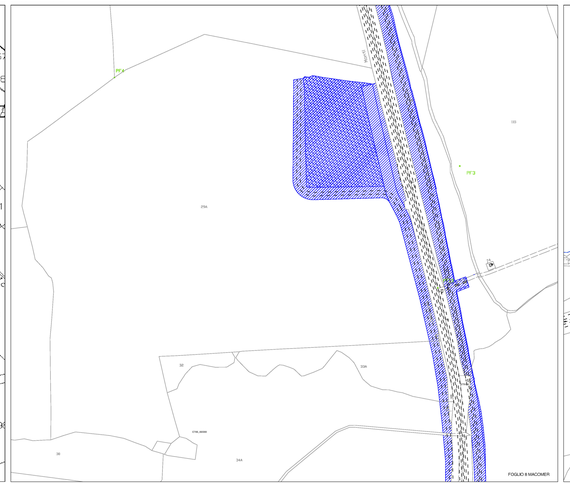

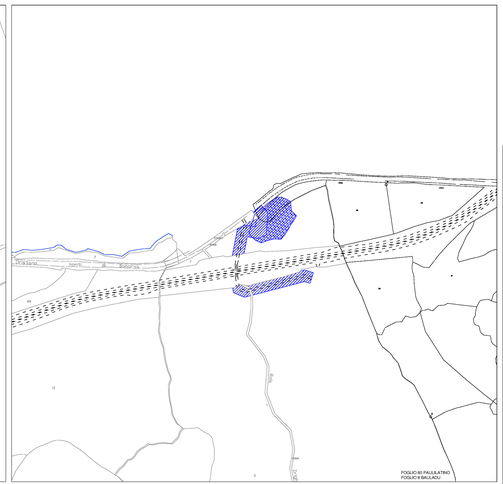

Anas SpA

Direzione Centrale Progettazione

ADEGUAMENTO E MESSA IN SICUREZZA DELLA S.S. 131 DAL KM 108+300 AL KM 209+500 – RISOLUZIONE DEI NODI CRITICI 1° E 2° STRALCIO

PROGETTO DEFINITIVO

PROGETTAZIONE: ANAS - DIREZIONE CENTRALE PROGETTAZIONE

PROGETTISTI:
Dott. Ing. GIULIO ZEVI BONANI
Ordine Ing. di Roma n. 19649
Dott. Ing. ENRICO MITOLA
Ordine Ing. di Roma n. 21229

IL GEOLOGO
Dott. Geol. STEFANO DERNACO
Ordine Geologi n. 320

IL RESPONSABILE DEL S.I.A.
Dott. Ing. Pino Mar ia CORDA
Ordine Ingegneri Roma n. 20845

COORDINATORE PER LA SICUREZZA IN FASE DI PROGETTAZIONE
Dott. Ing. ALESSANDRO CORDA
Ordine Ingegneri Roma n. 20845

VISTO: IL RESP. DEL PROCEDIMENTO
Dott. Ing. ANTONIO LIVIGNANI

PROTOCOLLO **DATA**

Dott. Ing. SCHULZ GEOTERMOTECNICA
Ordine Ing. di Roma n. 19718
Dott. Ing. FULVIO MERRI GEOTERMO
Ordine Ing. di Roma n. 14580

GRUPPO DI PROGETTAZIONE ANAS
Dott. Ing. Antonio Acierno – *Responsabile di progetto*
Dott. Arch. Gabriele Alessandri – *Cartografia*
Dott. Ing. Fabio Amato – *Idraulica*
Dott. Ing. Lorenzo Cervati – *Ambiente*
Dott. Ing. Giovanni Cocco – *Strutture*
Dott. Ing. Enrico Maggio – *Geotecnica*
Dott. Ing. Attilio Pandolfi – *Idraulica*
Dott. Ing. Giovanni Pasquale Pellegrino – *Strutture*
Dott. Ing. Francesco Pompei – *Strutture*
Dott. Ing. Antonio Pellegrino – *Strutture*
Dott. Ing. Alessandro Pizzuto – *Opere civili*
Dott. Ing. Luca Rosi – *Opere civili*
Dott. Ing. Paolo Sabatini – *Impianti*
Dott. Ing. Francesco Bianco – *Impianti*
Dott. Ing. Giovanni Battista Bonifacio – *Coordinatore per la sicurezza in progettazione*
Dott. Arch. Barbara Cangemi – *Strutture*
Dott. Arch. Maria Giovanna Cerri – *Strutture*
Dott. Arch. Maria Teresa Venditti – *Strutture*

COLLABORATORI DI SERVIZI INGEGNERIA
Dott. Ing. F.M. GEOSONDE – *Geotecnica*
Dott. Ing. A. BEVILACQUA – *Geotecnica e impianti*
Dott. Ing. SCHULZ GEOTERMOTECNICA – *Geotecnica*
Dott. Ing. F. MARTINI – *Cantieri, Stime e capitolati*
Dott. Geol. F. BARBIERI

PROGETTO STRADALE
RISOLUZIONE DEGLI ACCESSI – PLANIMETRIA CATASTALE
TAV. 1 DI 20 ACCESSI DA km 111+100 AL km 115+200

CODICE PROGETTO	NOME FILE	REVISIONE	SCALA:
DPCA09 D 14 01	T00EI00PPSE01_A.dwg	A	1:2000
CODICE ELAB.	T00 ES00 ESP PC01		

REV.	DESCRIZIONE	DATA	REDATTO	VERIFICATO	APPROVATO
C					
B					
A	EMISSIONE	FEBBRAIO 2015	G. ZEMA	G. ZEMA	F.M. GEOSONDE