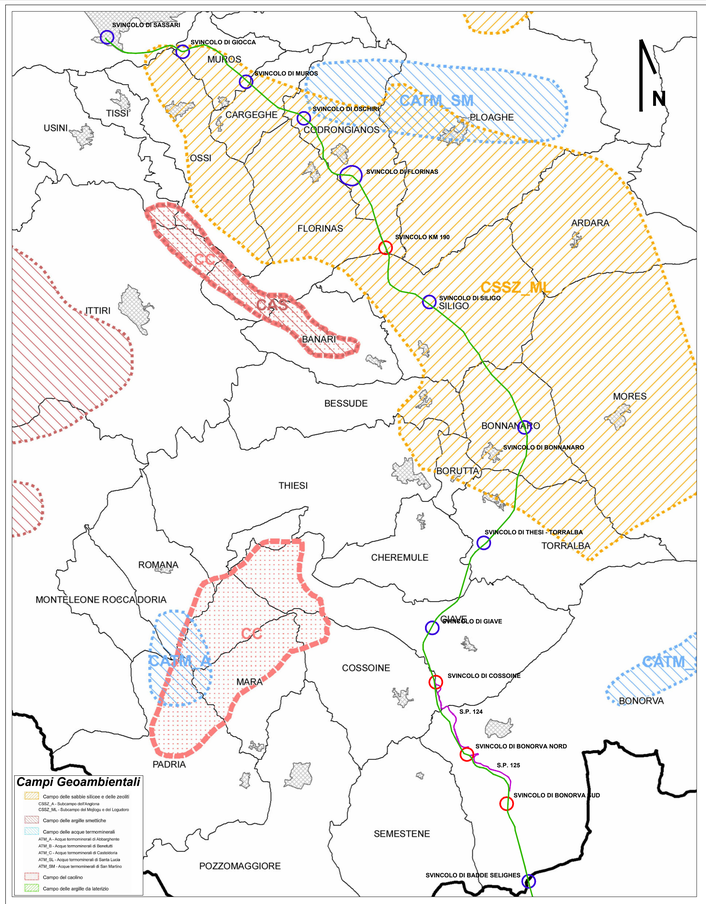

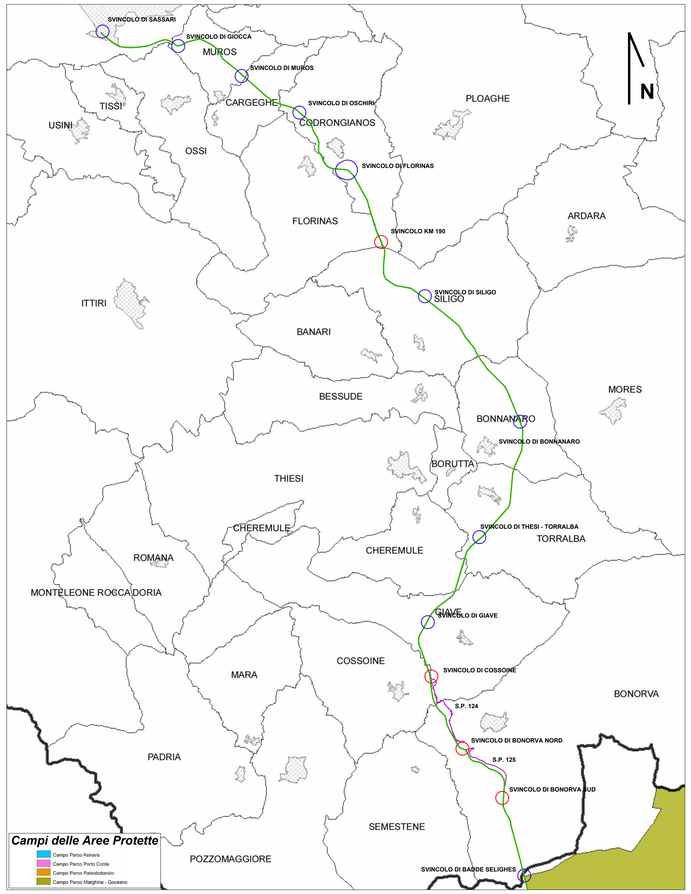

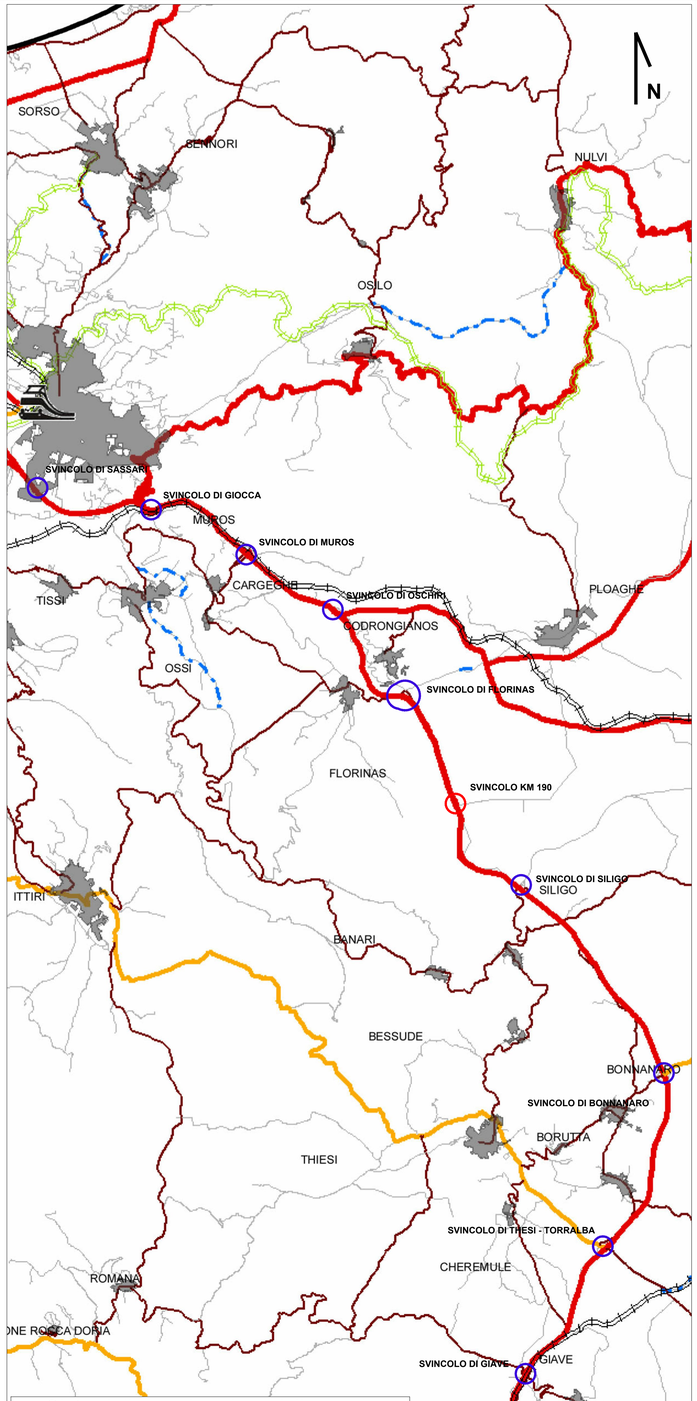

LEGENDA

- Svincoli di nuova realizzazione
- Svincoli in adeguamento
- S.P. in adeguamento/variante (S.P. 124 e 125)
- S.S. 131

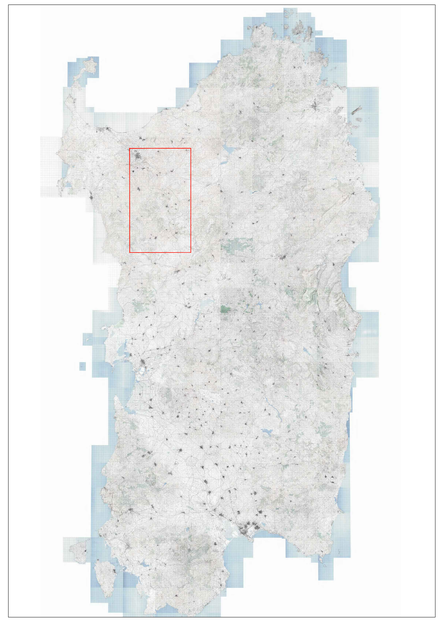

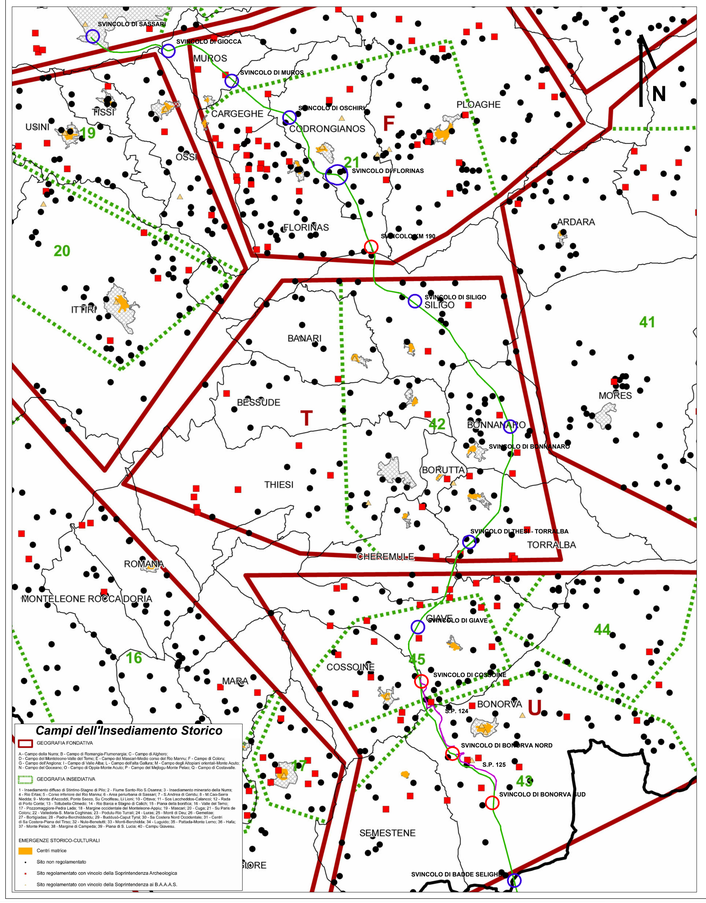

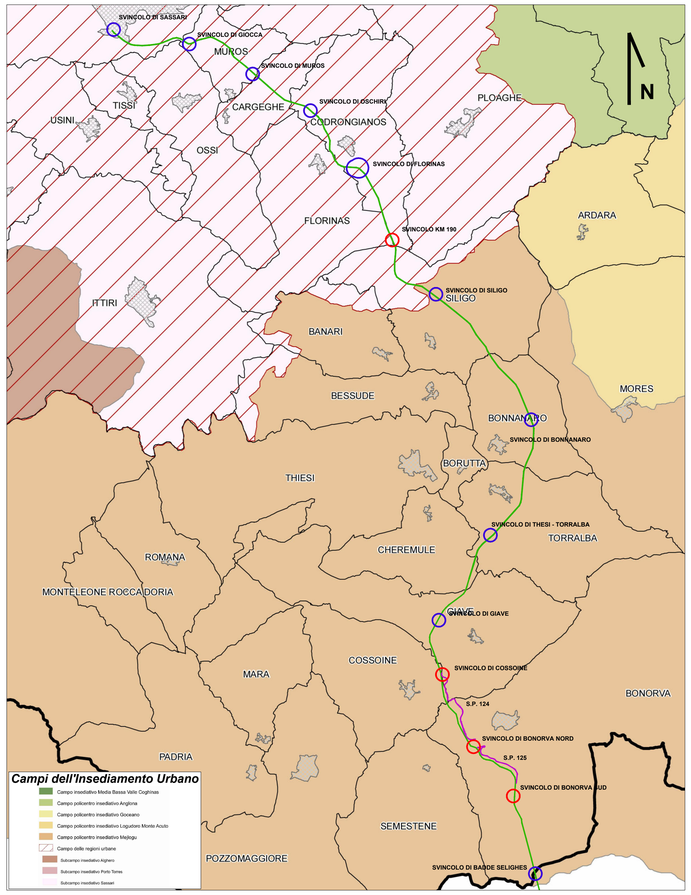

Anas SpA

Direzione Centrale Progettazione

S.S. 131 di "Carlo Felice"

Adeguamento e messa in sicurezza della S.S.131
dal km 108+300 al km 209+500
Risoluzione dei nodi critici - 1° e 2° stralcio

PROGETTO DEFINITIVO

PROGETTAZIONE: ANAS - DIREZIONE CENTRALE PROGETTAZIONE

PROGETTISTI:
Dott. Ing. CARLO BODMAN — Ordine Ing. di Roma n. 16449
Dott. Ing. ENRICO MITTIGA — Ordine Ing. di Roma n. 20228
Dott. Ing. ACHILLE DEVITOFRANCESCHI — Ordine Ing. di Roma n. 19116
Dott. Ing. FULVIO MARIA SOCCODATO — Ordine Ing. di Roma n. 18861

IL GEOLOGO
Dott. Geol. STEFANO SERANGELI — Ordine Geol. Lazio n. 659

IL RESPONSABILE DEL S.I.A.
Dott. Ing. GINEVRA BERETTA — Ordine Ingegneri Prov. RM n. 20458
Dott. Ing. ADRIANA CORCELLI — Ord. Ing. Prov. RM n. 13784

COORDINATORE PER LA SICUREZZA IN FASE DI PROGETTAZIONE
Dott. Arch. ROBERTO ROGGI — Ordine Architetti Prov. RM n° 10554

VISTO: IL RESP. DEL PROCEDIMENTO
Dott. Ing. ANTONIO SCALAMANDRE'

GRUPPO DI PROGETTAZIONE ANAS
Dott.Ing. Carlo Bosman – Responsabile di progetto
Dott.Ing. Gabriele Giovannini – Cartografia
Dott.Ing. Ginevra Beretta – Ambiente
Dott.Geol. Giuseppe Cardillo – Ambiente
Dott.Ing. Adriana Corcelli – Ambiente
Dott.Geol. Stefano Serangeli – Geologia
Dott.Ing. Enrico Mittiga – Geotecnico
Dott.Ing. Attilio Petrillo – Idraulica
Dott.Ing. Gianfranco Fusoni – Strade
Dott.Ing. Francesco Primieri – Strade
Geom. Claudio D'Arcangelo – Strade
Dott.Ing. Alessandro Piccareta – Opere civili
Geom. Pietro Tomasiello – Opere civili
Geom. Carmelo Zema – Espropri
Dott.Ing. Pierluigi Fabbro – Interferenze
Dott.Ing. Francesco Bezzi – Impianti
Geom. Stefano De Masi – Compudi e capitolati
Geom. Marco Spinucci – Sicurezza
Dott.Arch. Roberto Roggi – Sicurezza

RESPONSABILI DI SERVIZI INGEGNERIA
Dott.Ing. Fulvio Maria Soccodato – Territorio
Dott.Ing. Alessandro Michael – Geotecnico e Impianti
Dott.Ing. Achille Devitofranceschi – Opere Civili
Geom. Paolo Giusostiani – Compudi e capitolati
Dott.Geol. Serena Mejatto

PROTOCOLLO | DATA

STUDIO DI IMPATTO AMBIENTALE
QUADRO DI RIFERIMENTO PROGRAMMATICO
CARTA DELLA PIANIFICAZIONE TERRITORIALE
PIANO URBANISTICO PROVINCIALE – SASSARI

CODICE PROGETTO		NOME FILE	REVISIONE	SCALA:
PROGETTO D P C A 0 9 — LIV. PROG. D — N. PROG. 1 4 0 1		DPCA09_D_1401_T00_IA12_AMB_CT04_A.DWG	A	1:65.000 1:100.000
		CODICE ELAB. T 0 0 I A 1 2 A M B C T 0 4		

REV.	DESCRIZIONE	DATA	REDATTO	VERIFICATO	APPROVATO
C					
B					
A	EMISSIONE	Febbraio 2015	Ing. A. Corcelli	Ing. G. Beretta	Ing. Soccodato