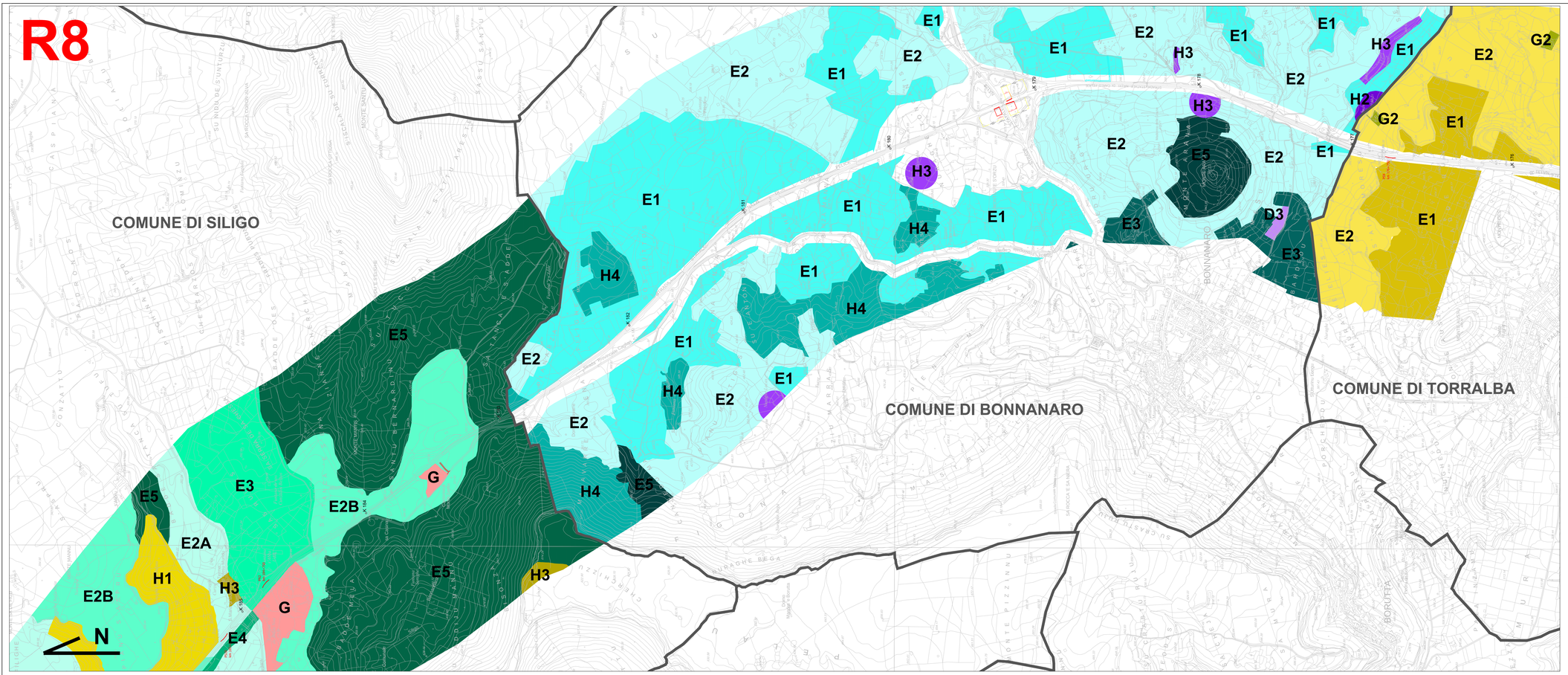

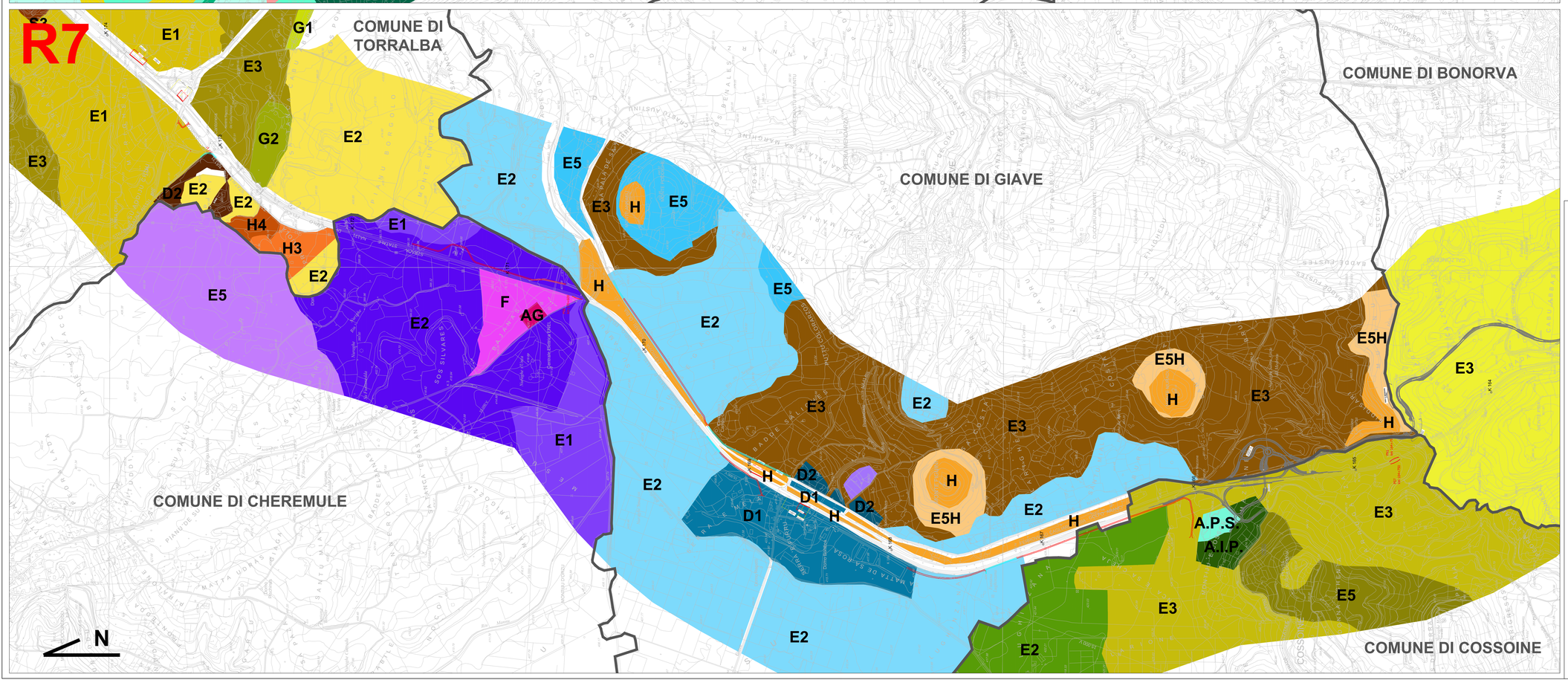

LEGENDA

- Svincoli e viabilità di nuova realizzazione
- Interventi secondari: realizzazione nuova viabilità
- Interventi secondari: adeguamento viabilità esistente
- Limiti comunali

Zona A - Tessuto Urbano Storico

Zona B - Tessuto Urbano

Zona C - Espansioni

Zona D - Aree Commerciali e Produttive

Zona E - Aree Agricole

Zona F - Insediamenti Turistici

Zona G - Aree Strutturali

Zona H - Aree di Tutela

Zona S - Servizi

NOTE:

La presente carta è stata interamente ri-digitalizzata sovrapponendo gli interventi di progetto con le tavole di PUC ottenute dai Comuni.

Fare riferimento alle legende dei PUC riportate nel Quadro di Riferimento Programmatico per la descrizione delle sottozone.

Le aree "bianche" fanno riferimento a zone militari o ad aree ricadenti in piani particolareggiati.

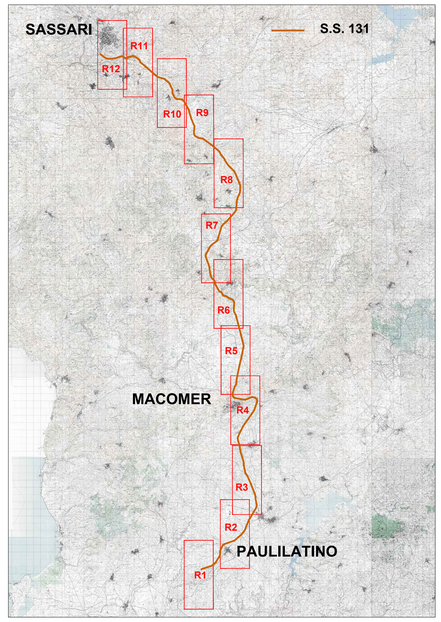

Anas SpA

Direzione Centrale Progettazione

S.S. 131 di "Carlo Felice"

Adeguamento e messa in sicurezza della S.S.131
dal km 108+300 al km 209+500
Risoluzione dei nodi critici - 1° e 2° stralcio

PROGETTO DEFINITIVO

PROGETTAZIONE: ANAS - DIREZIONE CENTRALE PROGETTAZIONE

PROGETTISTI:

Dott. Ing. CARLO BODMAN
Ordine Ing. di Roma n. 16449

Dott. Ing. ENRICO MITTICA
Ordine Ing. di Roma n. 20228

Dott. Ing. ACHILLE DEVITOFRANCESCHI
Ordine Ing. di Roma n. 19716

Dott. Ing. FILVIO MARIA SICCODATO
Ordine Ing. di Roma n. 18861

IL GEOLOGO
Dott. Geol. STEFANO SERANGELI
Ordine Geol. Lazio n. 659

IL RESPONSABILE DEL S.I.A.
Dott. Ing. GNEVIN BERETTA
Ord. Ing. Prov. RM n. 20458

Dott. Ing. ADRIANA CORCELLI
Ord. Ing. Prov. RM n. 33764

COORDINATORE PER LA SICUREZZA IN FASE DI PROGETTAZIONE
Dott. Arch. ROBERTO ROSSI
Ordine Architetti Prov. RM n° 10554

VISTO: IL RESP. DEL PROCEDIMENTO
Dott. Ing. ANTONIO SCALAMANDRE'

PROTOCOLLO | DATA

GRUPPO DI PROGETTAZIONE ANAS

Dott.Ing.	Carlo Bosman	– Responsabile di progetto
Dott.Ing.	Gabriele Giovannini	– Cartografia
Dott.Ing.	Ginevra Beretta	– Ambiente
Dott.Geol.	Giuseppe Cardillo	– Ambiente
Dott.Ing.	Adriana Corcelli	– Ambiente
Dott.Geol.	Stefano Serangeli	– Geologia
Dott.Ing.	Enrico Mittiga	– Geotecnico
Dott.Ing.	Attilio Petrillo	– Idraulica
Dott.Ing.	Gianfranco Fusani	– Strade
Dott.Ing.	Francesco Primieri	– Strade
Geom.	Claudio D'Arcangelo	– Strade
Dott.Ing.	Alessandro Piccarreta	– Opere civili
Geom.	Pietro Tomasiello	– Opere civili
Geom.	Carmelo Zerbo	– Espropri
Dott.Ing.	Pierluigi Fabbro	– Interferenze
Dott.Ing.	Francesco Bezzi	– Impianti
Geom.	Stefano De Masi	– Computi e capitolati
Geom.	Marco Sphaciri	– Sicurezza
Dott.Arch.	Roberto Reggi	– Sicurezza

RESPONSABILI DI SERVIZI INGEGNERIA

Dott.Ing.	Fulvio Maria Soccodato	– Territorio
Dott.Ing.	Alessandro Micheli	– Geotecnico e Impianti
Dott.Ing.	Achille Devitofranceschi	– Opere Civili
Geom.	Fabio Quondam	– Computi e capitolati
Dott.Geol.	Serena Moretto	

STUDIO DI IMPATTO AMBIENTALE
QUADRO DI RIFERIMENTO PROGRAMMATICO
CARTA DELLA PIANIFICAZIONE COMUNALE (QUADRANTI R7 E R8)
TAV 4/6

CODICE PROGETTO (PROGETTO / LIV. PROG. / N. PROG.)	NOME FILE	REVISIONE	SCALA:
DPCA09 D 1401	DPCA09_D_1401_T00_IA12_AMB_CT09_A.DWG CODICE ELAB. T00IA12AMBCT09	A	1:10.000

REV.	DESCRIZIONE	DATA	REDATTO	VERIFICATO	APPROVATO
C					
B					
A	EMISSIONE	Febbraio 2015	Ing. A. Corcelli	Ing. G. Beretta	Ing. Soccodato