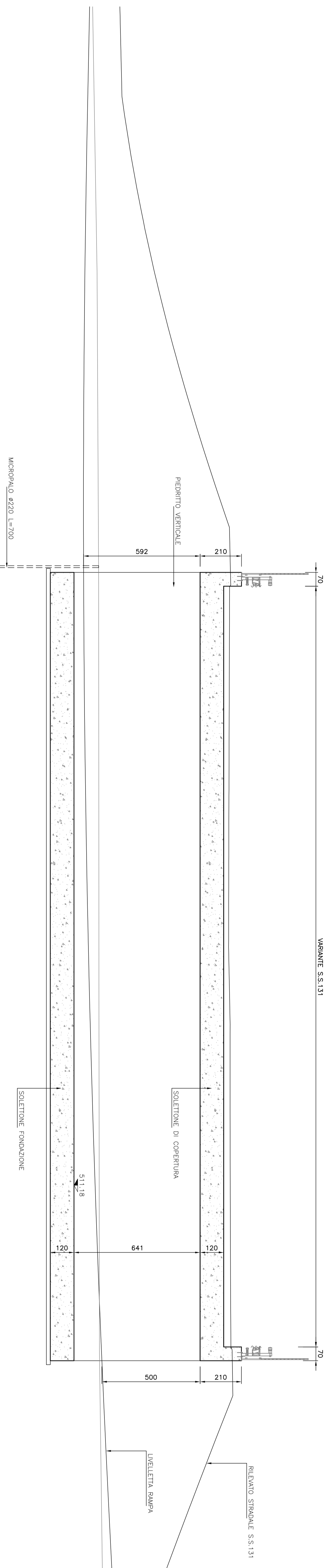
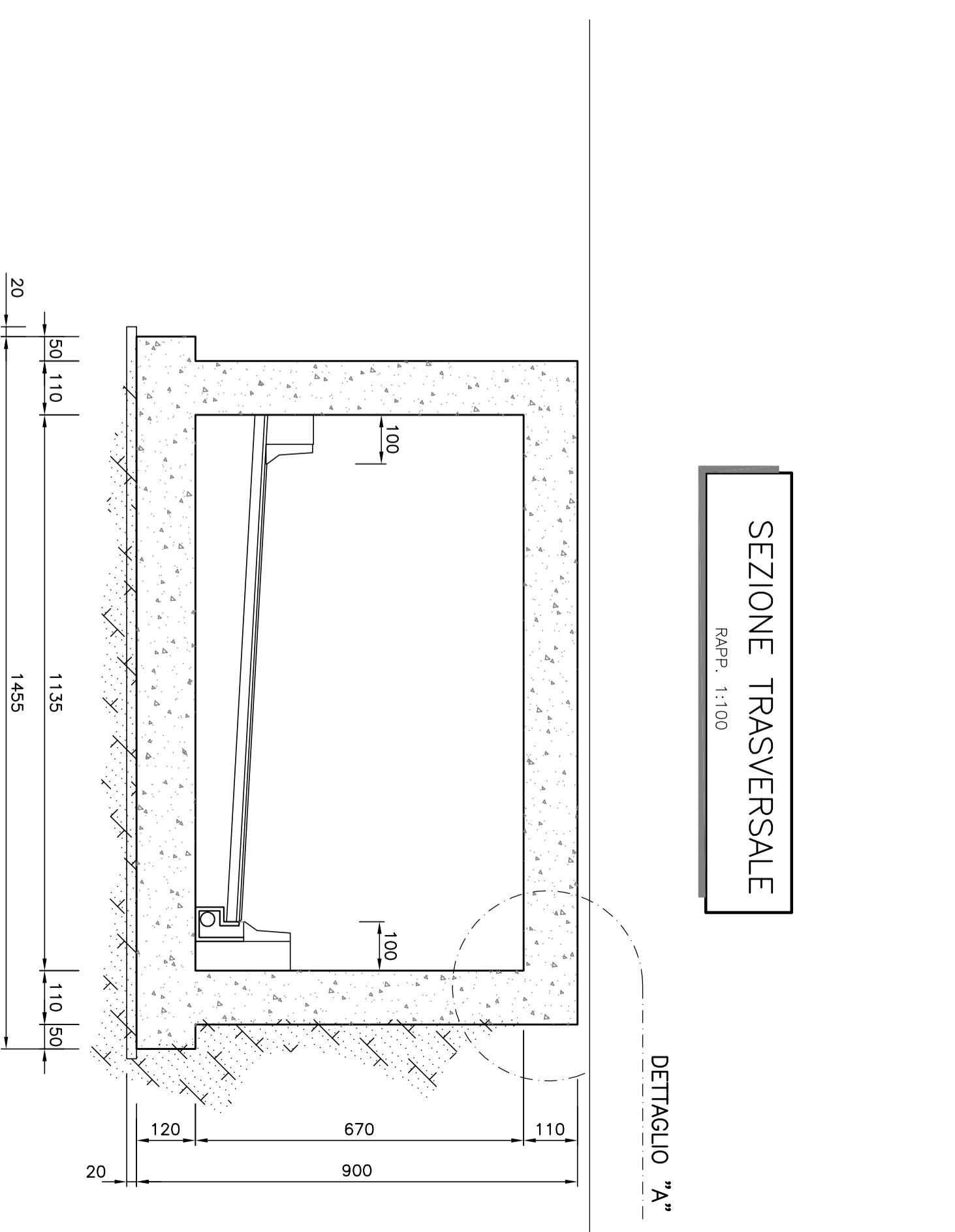


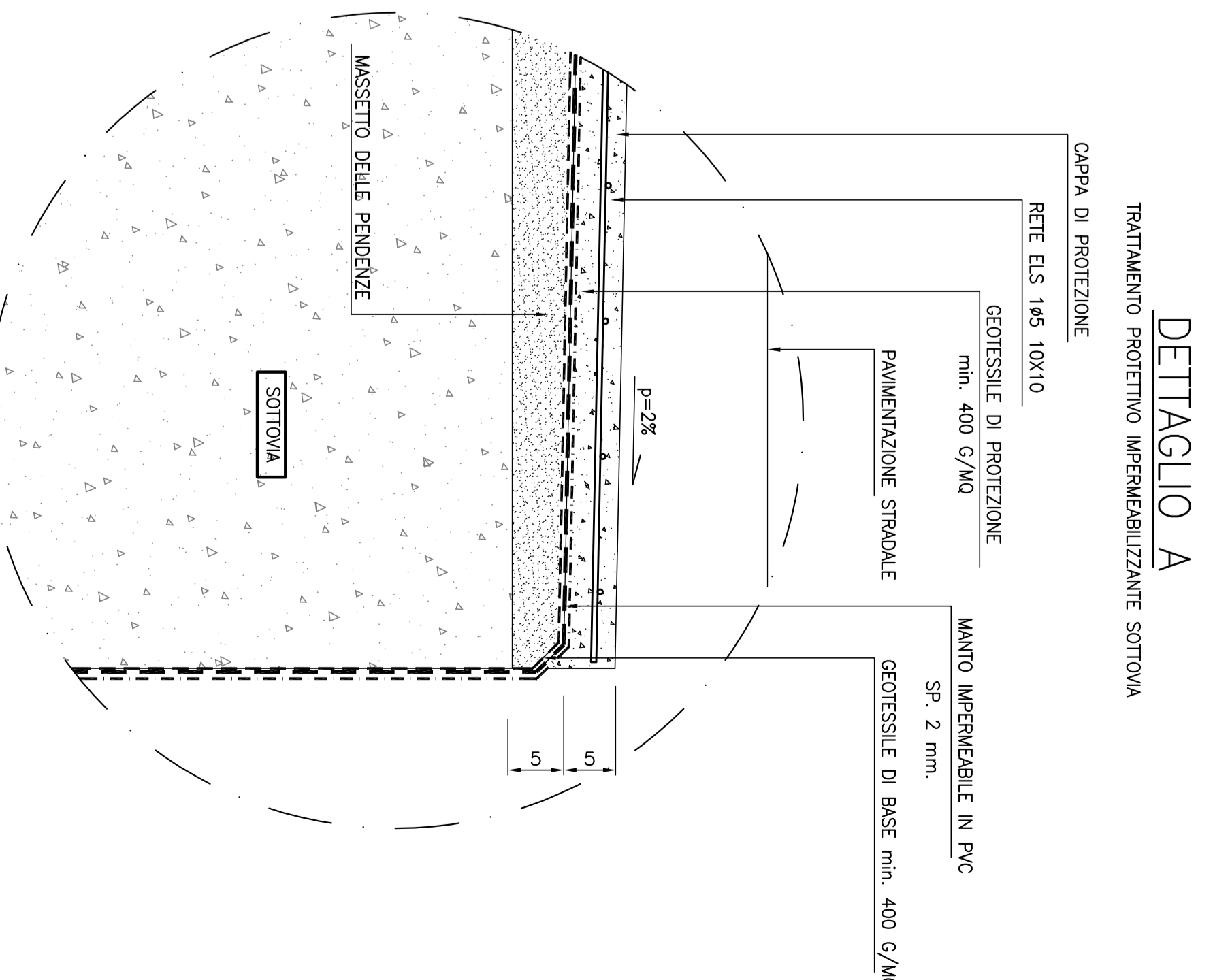
PIANTA SOTTOVIA BONORVA
Scala: 1:100



SEZIONE LONGITUDINALE
Scala: 1:100



SEZIONE TRASVERSALE
Scala: 1:100



DETTAGLIO A

Anas Spa
Direzione Centrale Progettazione

ADEGUAMENTO E MESSA IN SICUREZZA DELLA S.S. 131 DAL KM 108+300 AL KM 209+500 – RISOLUZIONE DEI NODI CRITICI 1° E 2° STRALCIO

PROGETTO DEFINITIVO

PROGETTAZIONE: ANAS - DIREZIONE GENERALE PROGETTAZIONE	
PROGETTISTI:	GRUPPO DI PROGETTAZIONE ANAS
COORDINATORE:	COORDINATORE:
RESPONSABILE DEL SILA:	RESPONSABILE DEL SILA:
CONDANNATORE PER LA SICUREZZA IN FASE DI PROGETTAZIONE:	CONDANNATORE PER LA SICUREZZA IN FASE DI PROGETTAZIONE:
VISTO E RESP. DEL PROCEDIMENTO:	VISTO E RESP. DEL PROCEDIMENTO:
PROTOCOLLO:	PROTOCOLLO:

STUDIO DI IMPATTO AMBIENTALE			
QUADRO DI RIFERIMENTO PROGETTUALE			
Nuovo svincolo Bonorva Nord km 182+000 SOTTOVIA, Pianta, Prospetto e Sezioni			
PRODOTTORE:	COORDINATORE:	REVISIONE:	SCALE:
COCCARTE	1491	1491	1:100
A	ELABORAZIONE:	18/05/2015	Ing. G. Sestini
B			
C			
D			
REV.	DESCRIZIONE:	DATA:	REVISIONE / APPROVATO: