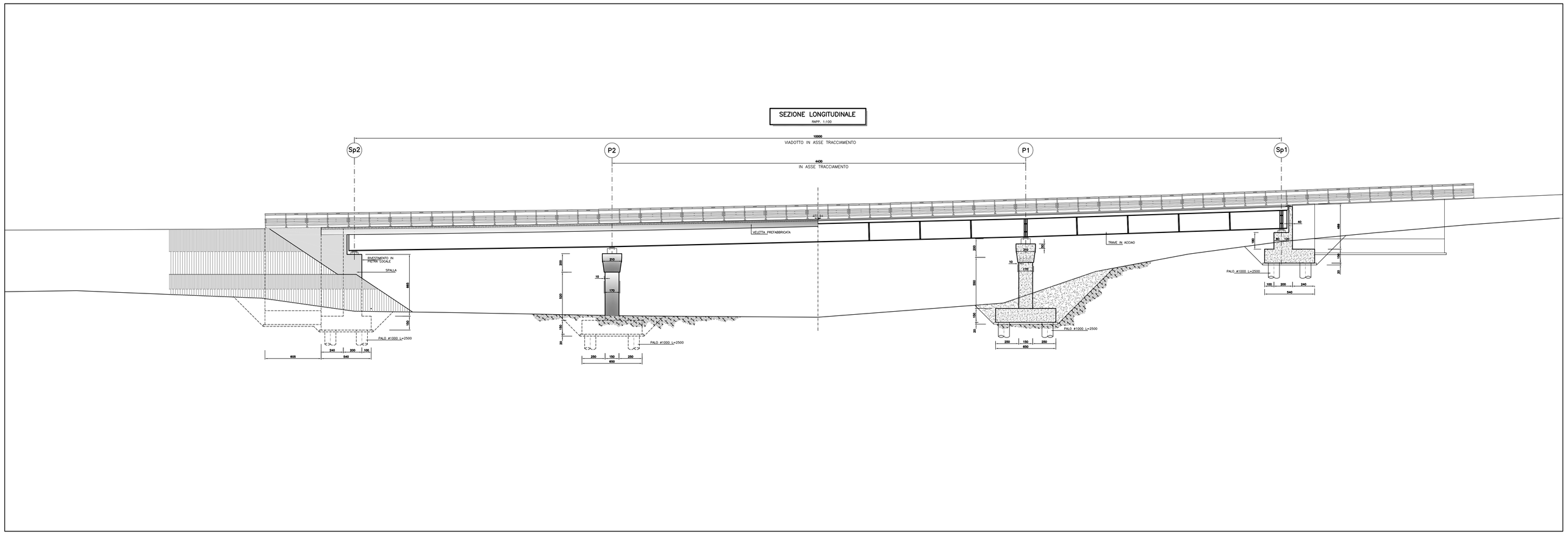

SEZIONE TRASVERSALE SP2

RAPP. 1:100

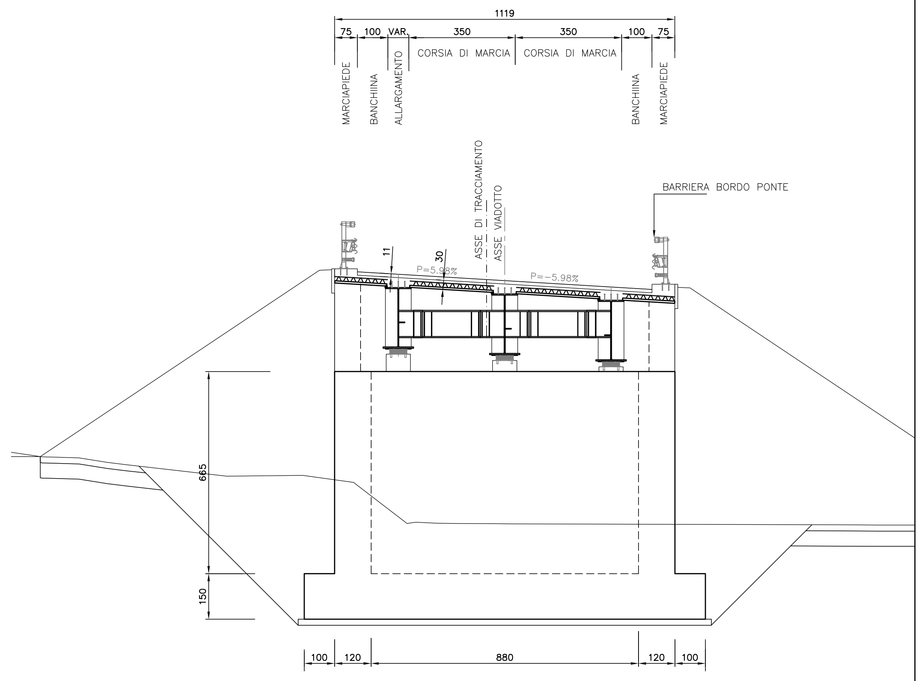

SEZIONE TRASVERSALE PILA

RAPP. 1:100

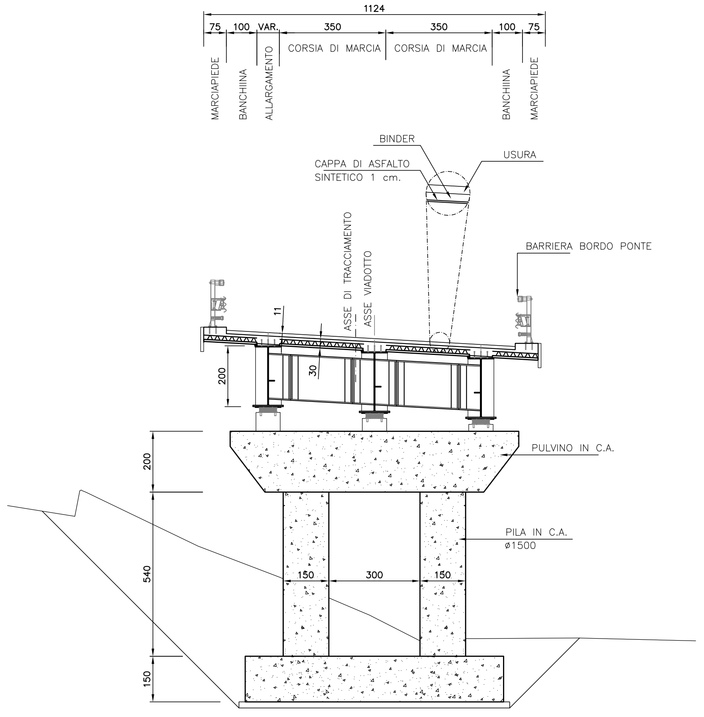

Anas SpA

Direzione Centrale Progettazione

ADEGUAMENTO E MESSA IN SICUREZZA DELLA S.S. 131 DAL KM 108+300 AL KM 209+500 – RISOLUZIONE DEI NODI CRITICI 1° E 2° STRALCIO

PROGETTO DEFINITIVO

PROGETTAZIONE: ANAS - DIREZIONE CENTRALE PROGETTAZIONE

PROGETTISTI:

Dott. Ing. CARLO BOSMAN
Ordine Ing. di Roma n. 16449

Dott. Ing. ENRICO MITTIGA
Ordine Ing. di Roma n. 20228

Dott. Ing. ACHILLE DEVITOFRANCESCHI
Ordine Ing. di Roma n. 19116

Dott. Ing. FULVIO MARIA SOCCODATO
Ordine Ing. di Roma n. 18861

IL GEOLOGO

Dott. Geol. STEFANO SERANGELI
Ordine Geol. Lazio n. 659

IL RESPONSABILE DEL S.I.A.

Dott. Ing. GINEVRA BERETTA
Ord. Ing. Prov. RM n. 20458

Dott. Ing. ADRIANA CORCELLI
Ord. Ing. Prov. RM n. 33764

COORDINATORE PER LA SICUREZZA IN FASE DI PROGETTAZIONE

Dott. Arch. ROBERTO ROGGI
Ordine Architetti Prov. RM n° 10554

VISTO: IL RESP. DEL PROCEDIMENTO

Dott. Ing. ANTONIO SCALAMANDRE'

PROTOCOLLO | DATA

GRUPPO DI PROGETTAZIONE ANAS

Dott.Ing.	*Carlo Bosman*	*– Responsabile di progetto*
Dott.Ing.	*Gabriele Giovannini*	*– Cartografia*
Dott.Ing.	*Ginevra Beretta*	*– Ambiente*
Dott.Geol.	*Giuseppe Cardillo*	*– Ambiente*
Dott.Ing.	*Adriana Corcelli*	*– Ambiente*
Dott.Geol.	*Stefano Serangeli*	*– Geologia*
Dott.Ing.	*Enrico Mittiga*	*– Geotecnica*
Dott.Ing.	*Attilio Petrillo*	*– Idraulica*
Dott.Ing.	*Gianfranco Fusoni*	*– Strade*
Dott.Ing.	*Francesco Primieri*	*– Strade*
Geom.	*Claudio D'Arcangelo*	*– Strade*
Dott.Ing.	*Alessandro Piccarreta*	*– Opere civili*
Geom.	*Pietro Tomasello*	*– Opere civili*
Geom.	*Carmelo Zema*	*– Espropri*
Dott.Ing.	*Pierluigi Fabbro*	*– Interferenze*
Dott.Ing.	*Francesco Bazzi*	*– Impianti*
Geom.	*Stefano De Masi*	*– Computi e capitolati*
Geom.	*Marco Spinucci*	*– Sicurezza*
Dott.Arch.	*Roberto Roggi*	*– Sicurezza*

RESPONSABILI DI SERVIZI INGEGNERIA

Dott.Ing.	*Fulvio Maria Soccodato*	*– Territorio*
Dott.Ing.	*Alessandro Micheli*	*– Geotecnica e Impianti*
Dott.Ing.	*Achille Devitofranceschi*	*– Opere Civili*
Geom.	*Fabio Quondam*	*– Computi e capitolati*
Dott.Geol.	*Serena Majetta*	

STUDIO DI IMPATTO AMBIENTALE

QUADRO DI RIFERIMENTO PROGETTUALE

Adeguamento SP 124 e SP 125 dal km 165 VIADOTTO: Pianta, Prospetto e Sezioni

CODICE PROGETTO (PROGETTO / LIV. PROG. / N. PROG.)	NOME FILE T00IA21AMBDI03_A	REVISIONE	SCALA:
COCA16 D 1401	CODICE ELAB. T00IA21AMBDI03	A	1:200

REV.	DESCRIZIONE	DATA	REDATTO	VERIFICATO	APPROVATO
D					
C					
B					
A	EMISSIONE	FEB. 2015	Ing. A. Corcelli	Ing. G. Beretta	Ing. F. Soccodato