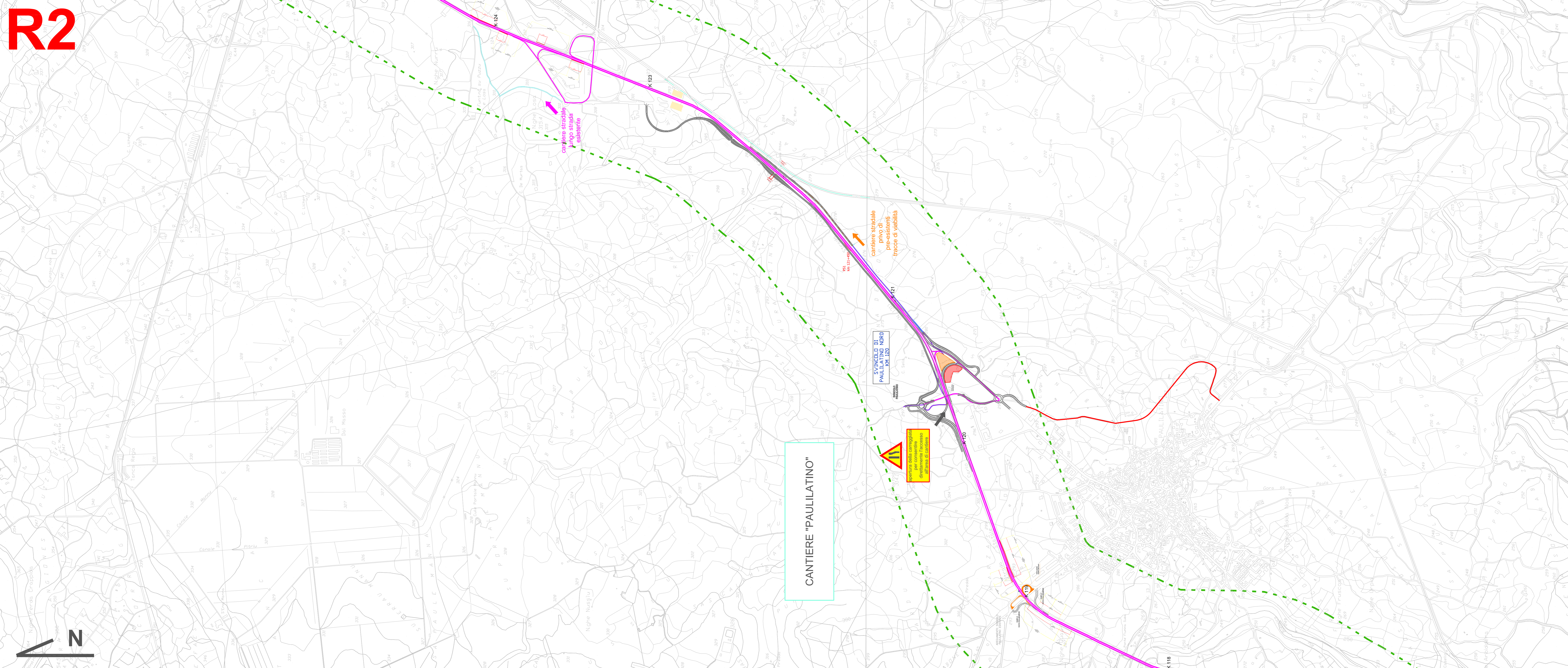
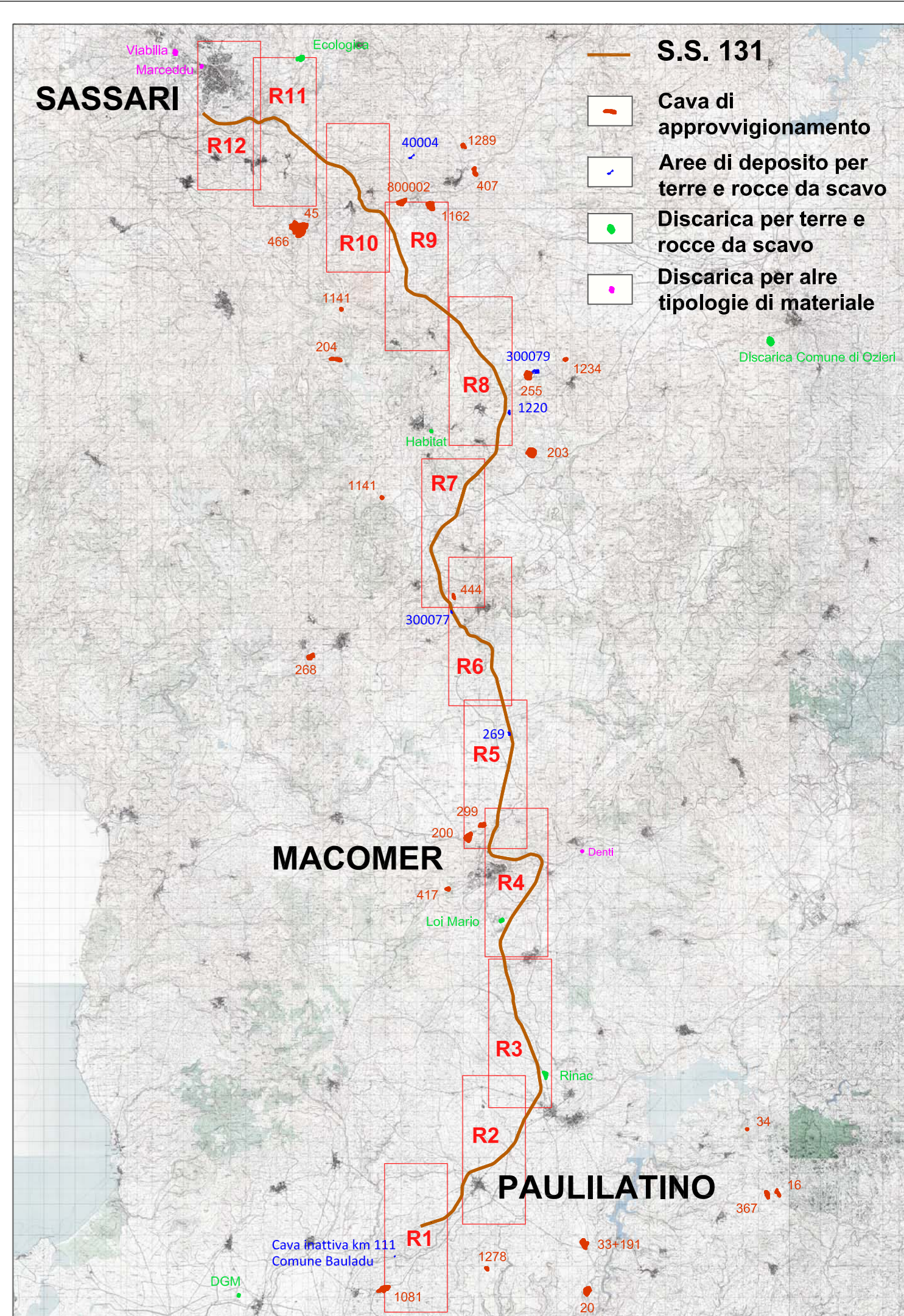


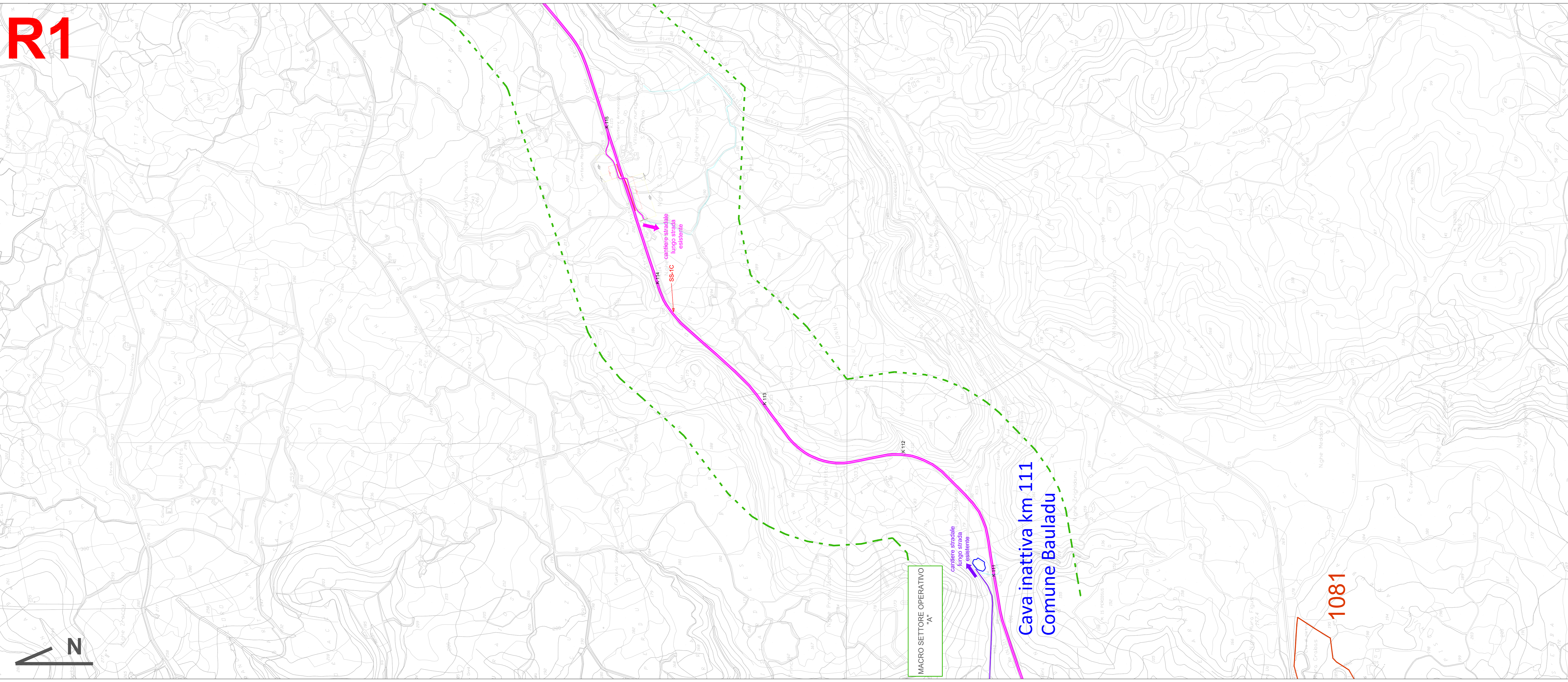
R2



- LEGENDA**
- Svincoli e viabilità di nuova realizzazione
 - Interventi secondari: realizzazione nuova viabilità
 - Interventi secondari: adeguamento viabilità esistente
 - Macro Settori Operativi
 - Cantiere "logistico"
 - Cantiere "operativo"
 - Viabilità di cantiere: reticolo stradale principale
 - Viabilità di cantiere: reticolo stradale secondario, tratti stradali in adeguamento e piste di nuova realizzazione
 - Viabilità di cantiere: piste di nuova realizzazione
 - Cave di approvvigionamento (n° identificativo PRAE)
 - Aree di deposito per terre e rocce di scavo



R1



Anas SpA
Direzione Centrale Progettazione

S.S. 131 di "Carlo Felice"
Adeguamento e messa in sicurezza della S.S.131 dal km 108+300 al km 209+500
Risoluzione dei nodi critici - 1° e 2° stralcio

PROGETTO DEFINITIVO

PROGETTAZIONE: ANAS - DIREZIONE CENTRALE PROGETTAZIONE

PROGETTISTI: Dott. Ing. CARLO BOSMAN Dott. Ing. ENRICO MITIGA Dott. Ing. CARLO BOSMAN Dott. Ing. ENRICO MITIGA Dott. Ing. CARLO BOSMAN Dott. Ing. ENRICO MITIGA	GRUPPO DI PROGETTAZIONE ANAS: Dott. Ing. CARLO BOSMAN Dott. Ing. ENRICO MITIGA Dott. Ing. CARLO BOSMAN Dott. Ing. ENRICO MITIGA Dott. Ing. CARLO BOSMAN Dott. Ing. ENRICO MITIGA	RESPONSABILI DI SERVIZIO: Dott. Ing. CARLO BOSMAN Dott. Ing. ENRICO MITIGA Dott. Ing. CARLO BOSMAN Dott. Ing. ENRICO MITIGA Dott. Ing. CARLO BOSMAN Dott. Ing. ENRICO MITIGA
--	---	---

PROTOCOLLO DATA

STUDIO DI IMPATTO AMBIENTALE
QUADRO DI RIFERIMENTO PROGRAMMATICO
PLANIMETRIA AREE DI CANTIERE E VIABILITA' DI SERVIZIO (QUADRANTI R1 E R2)
TAV 1/6

CODICE PROGETTO	NOME FILE	REVISIONE	SCALA:
DP09_01401_100_023_CAN_PL01	DP09_01401_100_023_CAN_PL01_AWG	A	1:10.000

REV.	DESCRIZIONE	DATA	REDATTO	VERIFICATO	APPROVATO
C					
B					
A	EMISSIONE	Febbraio 2019	Ing. A. Corvati	Ing. G. Benetti	Ing. Scassone