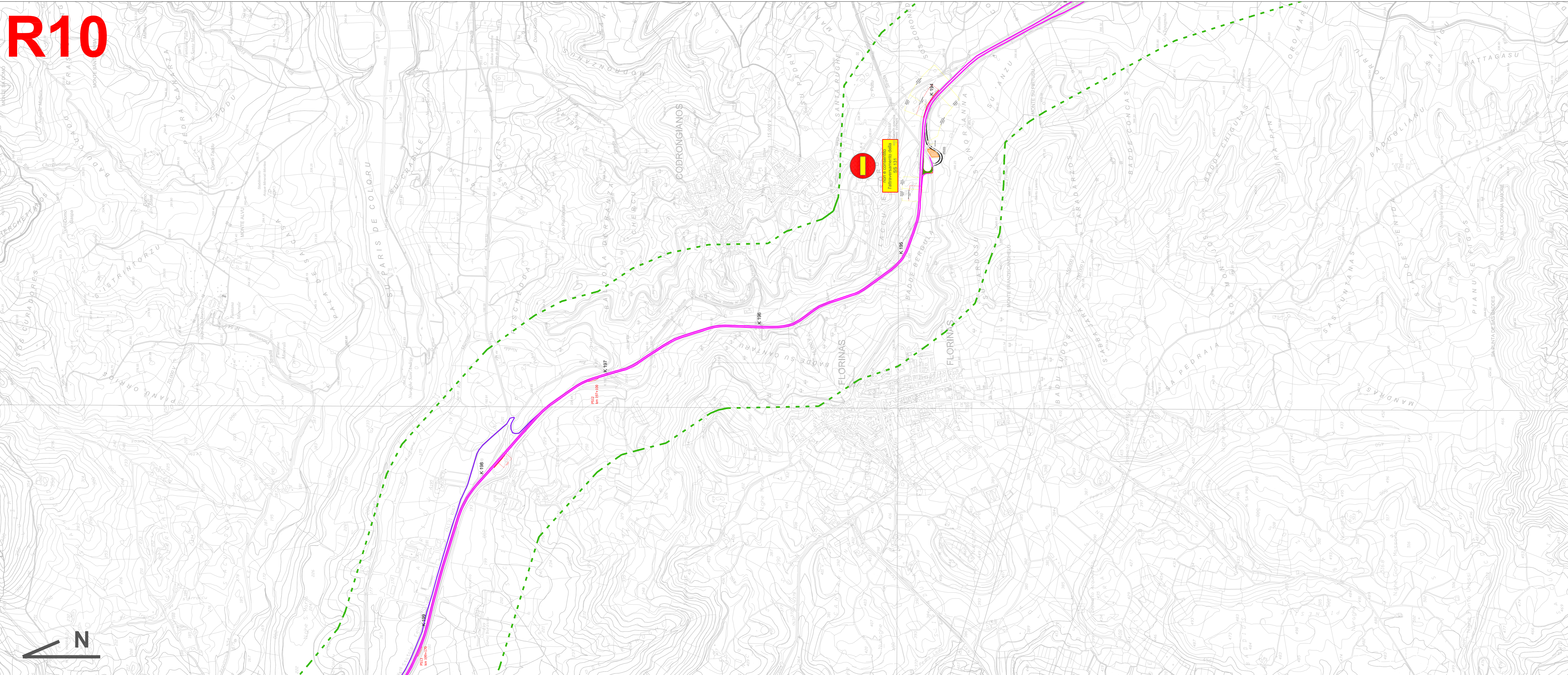
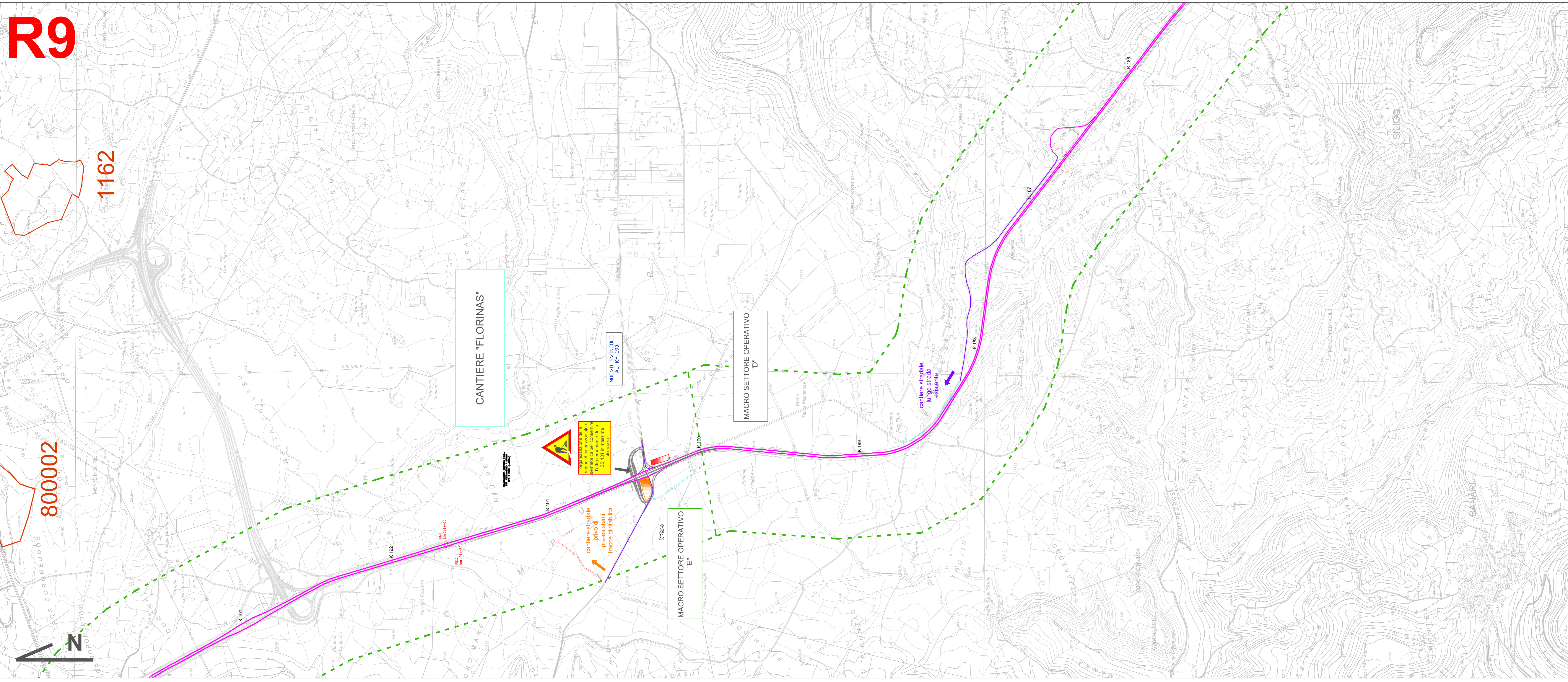


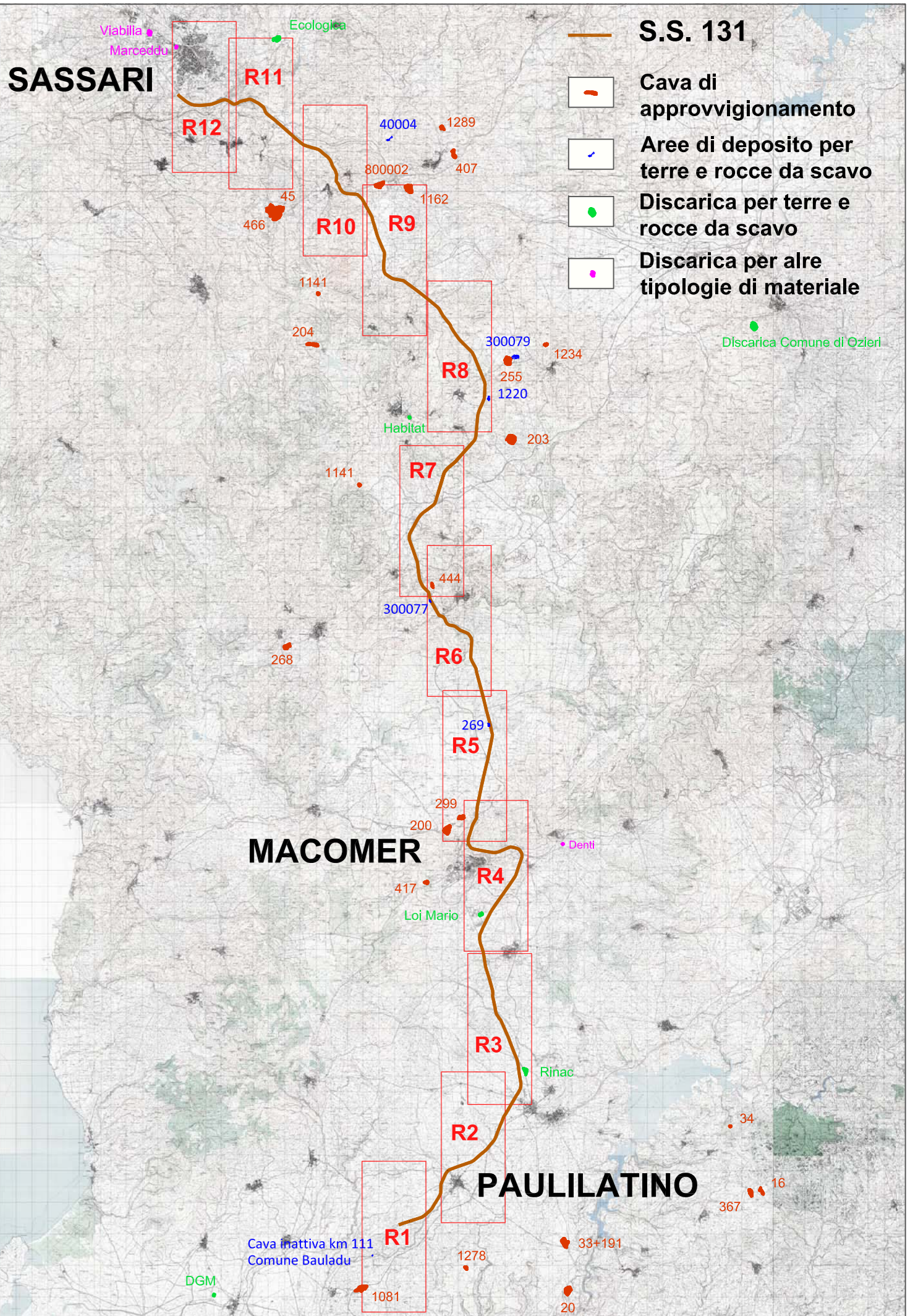
# R10



# R9



- LEGENDA**
- Svincoli e viabilità di nuova realizzazione
  - Interventi secondari: realizzazione nuova viabilità
  - Interventi secondari: adeguamento viabilità esistente
  - Macro Settori Operativi
  - Cantiere "logistico"
  - Cantiere "operativo"
  - Viabilità di cantiere: reticolo stradale principale
  - Viabilità di cantiere: reticolo stradale secondario, tratti stradali in adeguamento e piste di nuova realizzazione
  - Viabilità di cantiere: piste di nuova realizzazione
  - Cave di approvvigionamento



**Anas SpA**  
 Direzione Centrale Progettazione

**S.S. 131 di "Carlo Felice"**  
 Adeguamento e messa in sicurezza della S.S.131 dal km 108+300 al km 209+500  
 Risoluzione dei nodi critici - 1° e 2° stralcio

**PROGETTO DEFINITIVO**  
 PROGETTAZIONE: ANAS - DIREZIONE CENTRALE PROGETTAZIONE

PROGETTISTI:		GRUPPO DI PROGETTAZIONE ANAS		
Diret. Ing. CARLO ROSMAN	Diret. Ing. ADRIANO DE VITO/FRANCESCO	Diret. Ing. Carlo Bazzani	-	Responsabile di progetto
Ordine Ing. di Roma n. 16449	Ordine Ing. di Roma n. 12116	Diret. Ing. Gabriele Giannino	-	Coordinatore
Diret. Ing. ENRICO MITIGA	Diret. Ing. FLAVIO MARA SOCCO/CIACCI	Diret. Ing. Giovanni Bertola	-	Ambiente
Ordine Ing. di Roma n. 20228	Ordine Ing. di Roma n. 18881	Diret. Ing. Giuseppe Caratelli	-	Ambiente
		Diret. Ing. Adriano Corradi	-	Geologia
		Diret. Ing. Stefano Scarpelli	-	Geologia
		Diret. Ing. Enrico Mitiga	-	Geotecnica
		Diret. Ing. Attilio Perillo	-	Idraulica
		Diret. Ing. Antonino Ferraro	-	Idraulica
		Diret. Ing. Francesco Fusaro	-	Strada
		Diret. Ing. Francesco Primavera	-	Strada
		Diret. Ing. Ottavio D'Alcamo	-	Strada
		Diret. Ing. Francesco Primavera	-	Strada
		Diret. Ing. Ciro Scudato	-	Strada
		Diret. Ing. Pierluigi Fabbro	-	Interferenze
		Diret. Ing. Francesco Bassi	-	Inquinamento
		Diret. Ing. Stefano De Masi	-	Comunità e cittadini
		Diret. Ing. Marco Scudato	-	Scienze
		Diret. Ing. Roberto Raggi	-	Sicurezza
			-	Strada

**IL RESPONSABILE DEL S.I.A.**  
 Diret. Ing. GIOVANNI BERTOLA  
 Ord. Ing. Prov. RM n. 20458  
 Ord. Ing. Prov. RM n. 33764

**COORDINATORE PER LA SICUREZZA IN FASE DI PROGETTAZIONE**  
 Diret. Arch. ROBERTO RIZZO  
 Ordine Architetti Prov. RM n° 10554

**VISTO: IL RESP. DEL PROCEDIMENTO**  
 Diret. Ing. ANTONIO SCALAMANDRE\*

**RESPONSABILI DI SERVIZI INGEGNERIA**  
 Diret. Ing. Fabio Maria Soccocci - Territorio  
 Diret. Ing. Alessandra Micheli - Geotecnica e Impianti  
 Diret. Ing. ANTONIO DE LUCA/FRANCESCO - Opere Civili  
 Diret. Ing. Fabio Quattromani - Comuni e cittadini

**PROTOCOLLO** DATA

**STUDIO DI IMPATTO AMBIENTALE**  
 QUADRO DI RIFERIMENTO PROGRAMMATICO  
 PLANIMETRIA AREE DI CANTIERE E VIABILITA' DI SERVIZIO (QUADRANTI R9 E R10)  
 TAV 5/6

CODICE PROGETTO	NOME FILE	REVISIONE	SCALA:
PROGETTO: DPCA09	DP0909_D_1401_T00_1023_CAN_PLUS_AWG	A	1:10.000
PRODOTTO: D_1401/01	ELAB. TIG01 A2 23 CAN PL 05		

REV.	DESCRIZIONE	DATA	REDATTO	VERIFICATO	APPROVATO
C					
B					
A	EMISSIONE	Febbraio 2019	Ing. A. Corradi	Ing. G. Bertola	Ing. Scudato