

LEGENDA

RIPRISTINO VEGETAZIONALE PLANIMETRIA

- Pistacia lentiscus
- Rhamnus alaternus
- Myrtus communis
- Spartium junceum
- Asphodelus microcarpus
- Cistus incanus
- Cistus salvifolius

SEZIONI

- Materiale di deposito
- MA 1 - Massa arbustiva di piccola dimensione e poco eterogenea in specie e fitta
- MA 2 - Massa arbustiva di medio-grande dimensione delle specie, eterogenea e fitta
- MA 3 - Massa arbustiva di media dimensione ed eterogeneità delle specie e poco fitta

Numero di individui per specie utilizzate nell'ambito dei siti di impianto previsti

Sesto di impianto	Superficie*	Cistus incanus	Cistus salvifolius	Rhamnus alaternus	Myrtus communis	Asphodelus microcarpus	Spartium junceum
MA 1	675	153	167				
MA 2	6500			26	26	78	104
MA 3	5950			72	96	96	144

* Indicazione in mq

PLANIMETRIA STATO ATUALE SU ORTOFOTO E CARTOGRAFIA

- Perimetrazione Area di deposito

STRALCIO VINCOLI

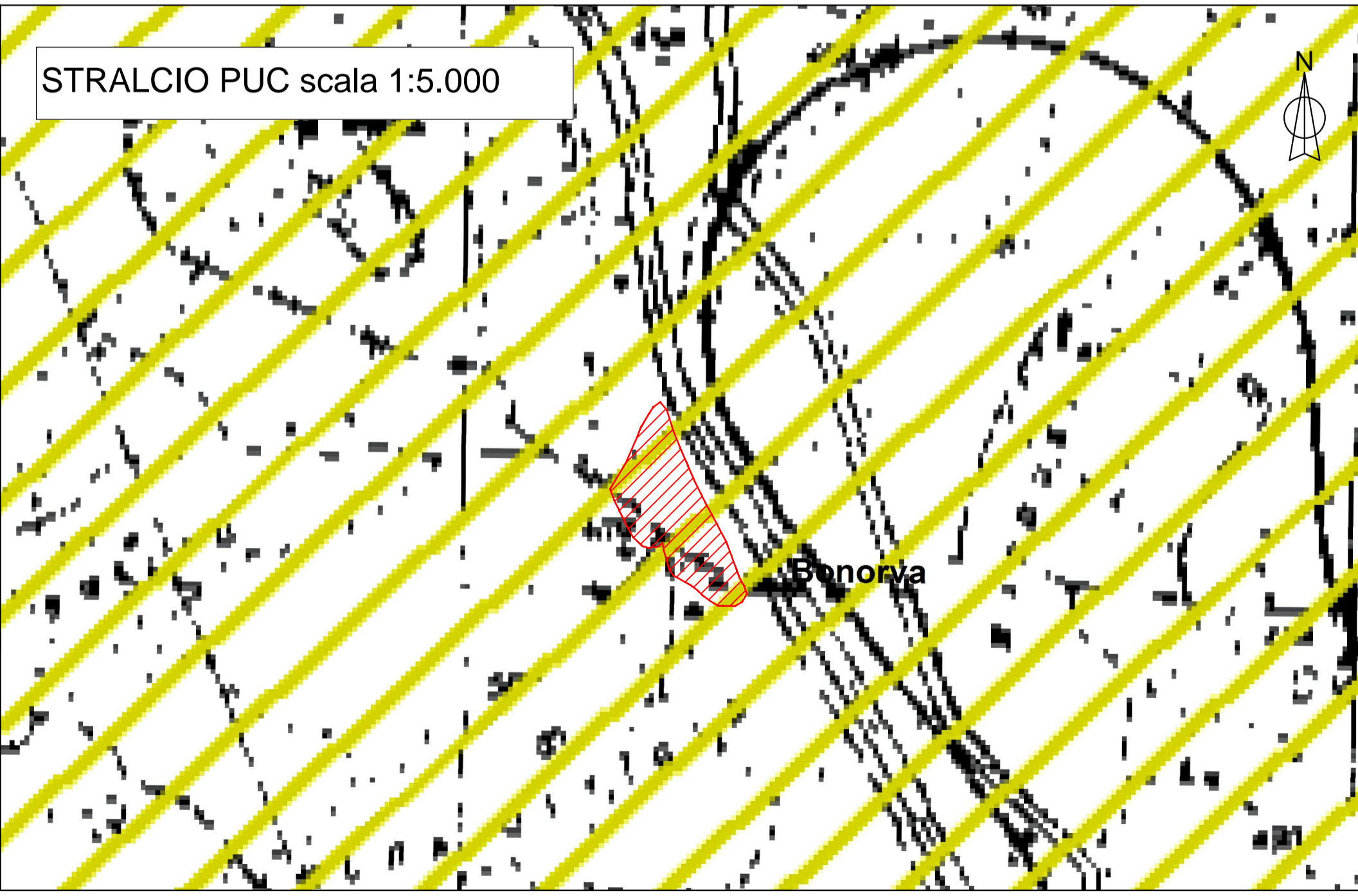
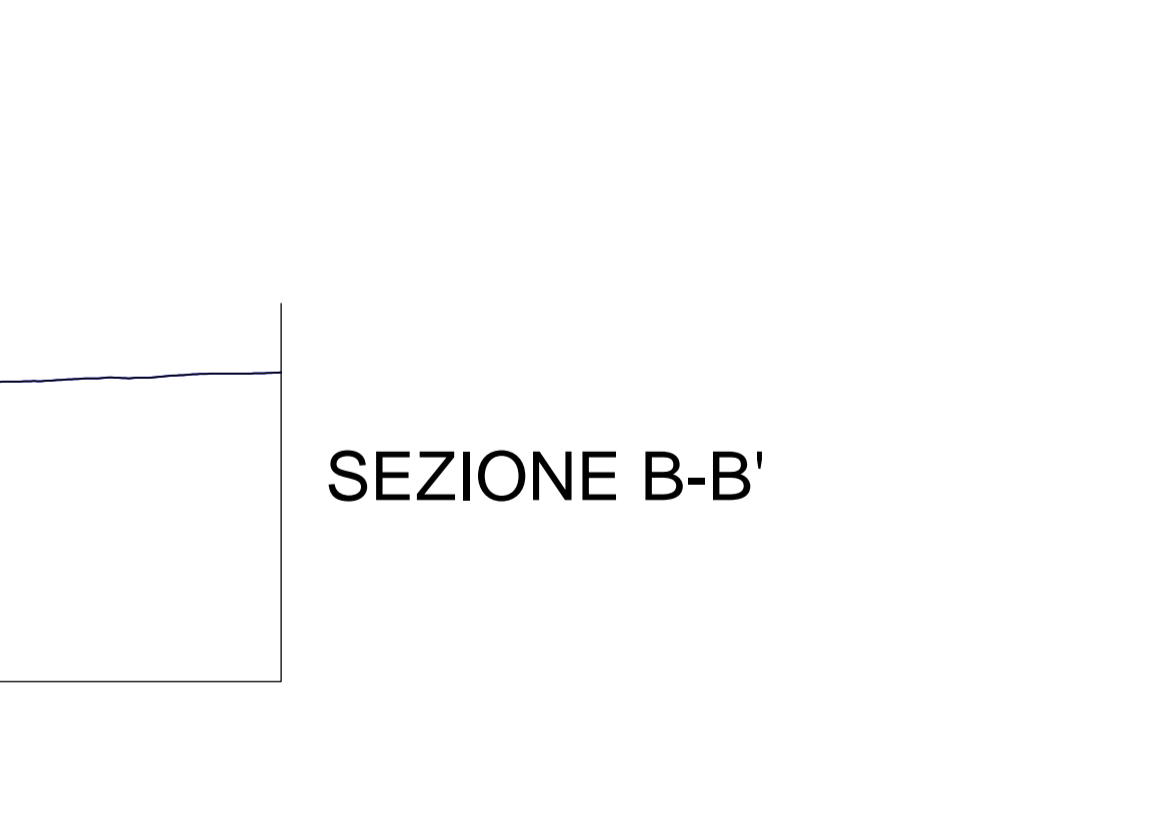

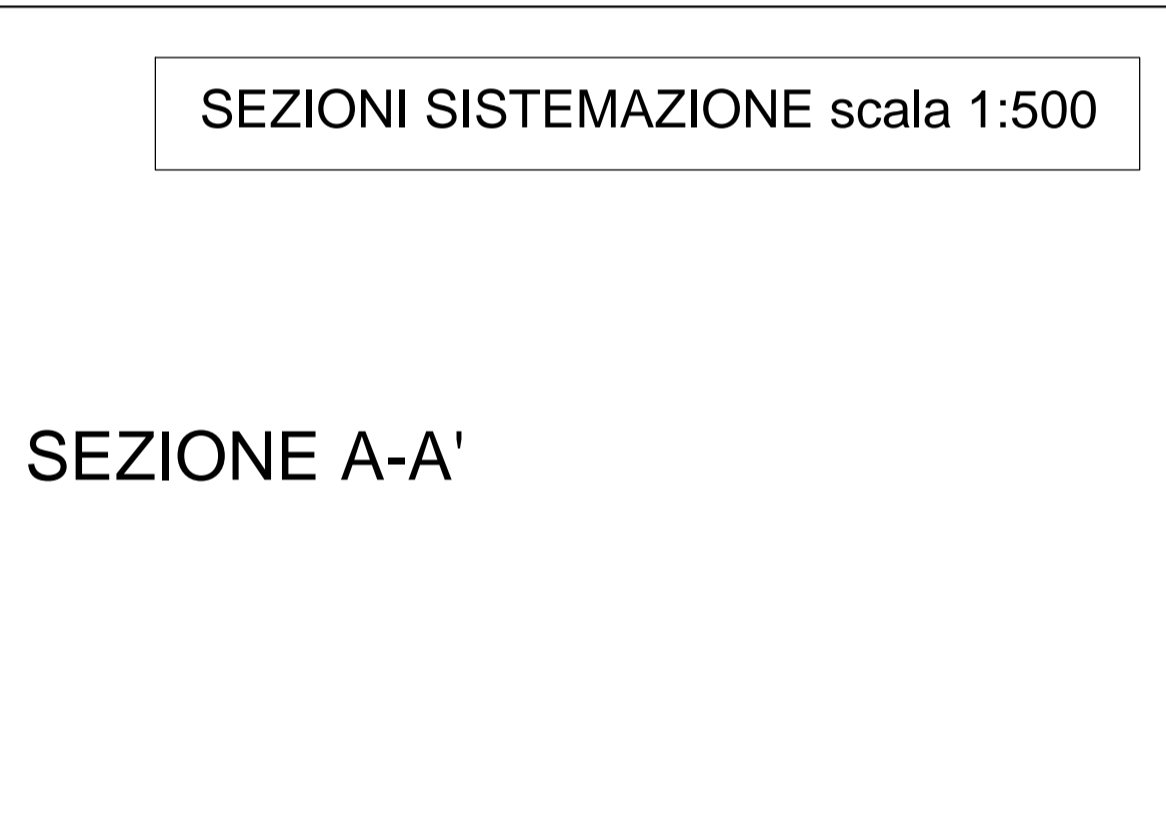
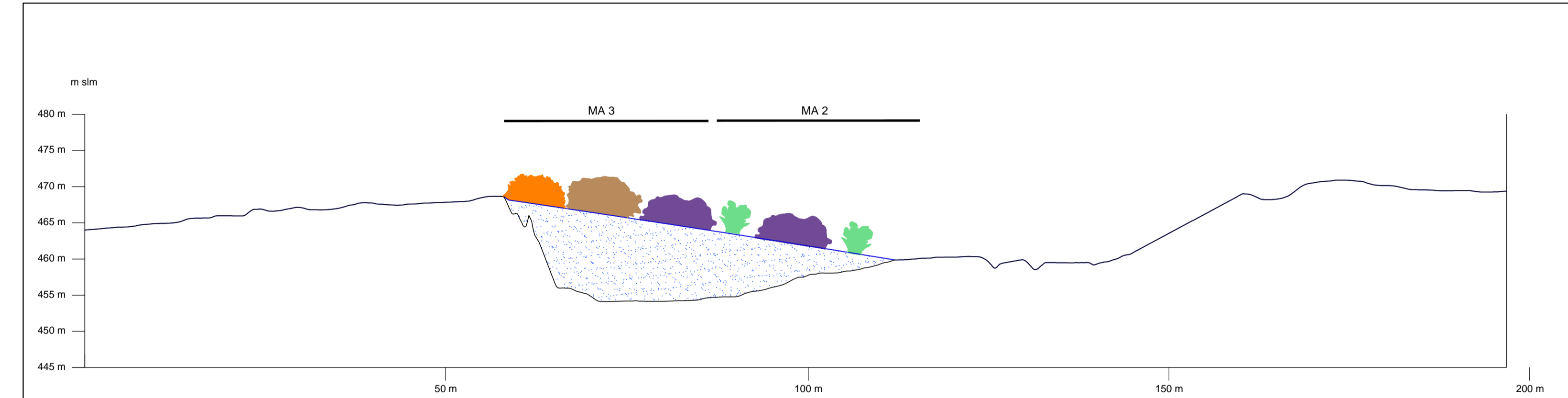
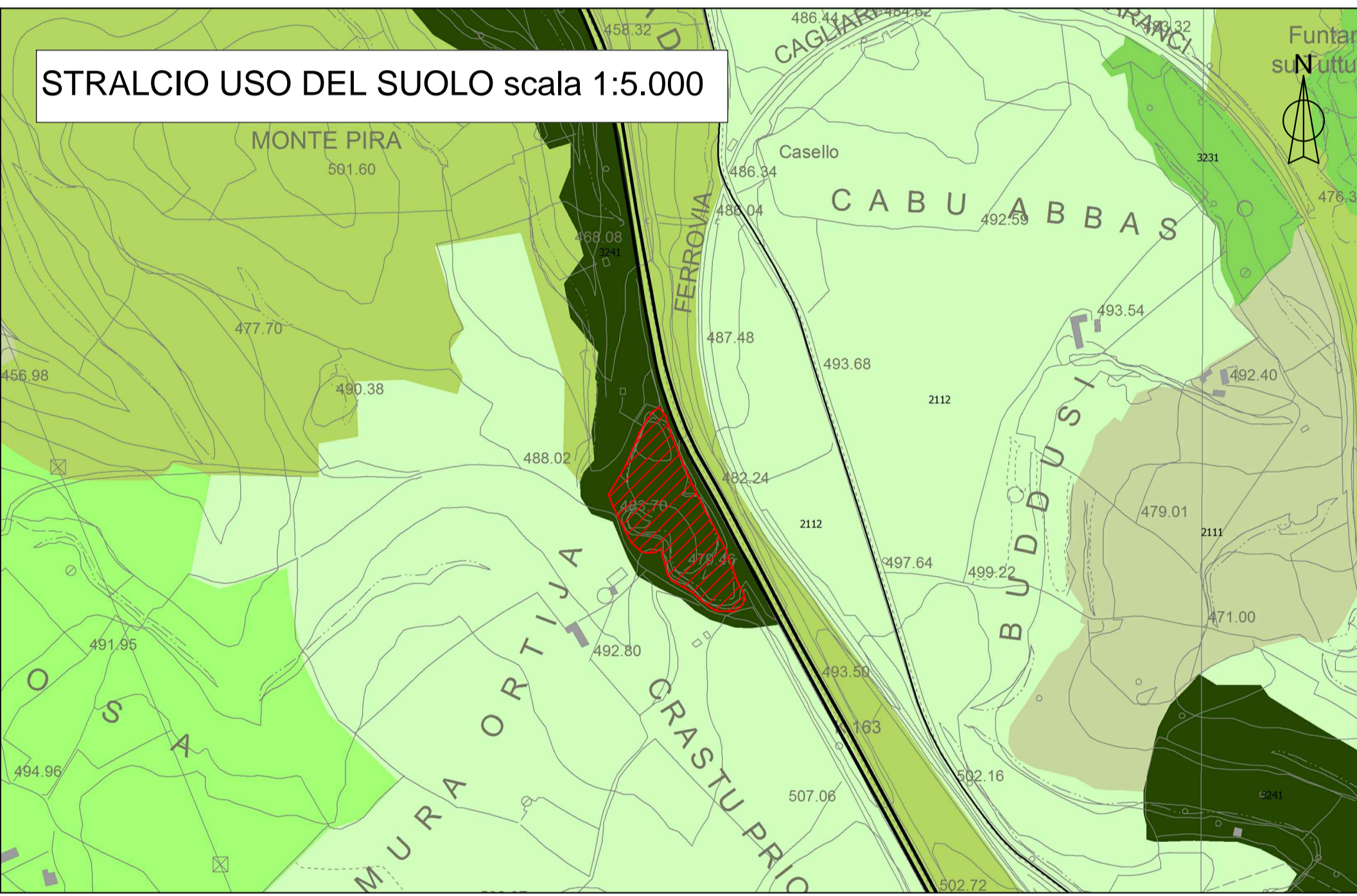
- Art.142 lett. g - Territori coperti da foreste e da boschi
- Art.143 - Fiumi, torrenti e altri corsi d'acqua
- Art.143 Laghi naturali, invasi artificiali, stagni lagune

STRALCIO USO DEL SUOLO

- 2111 - Seminativi in aree non irrigue
- 2112 - Prati artificiali
- 231 - Prati stabili
- 321 - Aree a pascolo naturale
- 3231 - Macchia mediterranea
- 3241 - Aree ricolonizzazione naturale

STRALCIO PUC del comune del Macomer

- Sottozona E3



Anas SpA
Direzione Centrale Progettazione

S.S. 131 di "Carlo Felice"
Adeguamento e messa in sicurezza della S.S.131 dal km 108+300 al km 209+500
Risoluzione dei nodi critici - 1° e 2° stralcio

PROGETTO DEFINITIVO

PROGETTAZIONE: ANAS - DIREZIONE CENTRALE PROGETTAZIONE

PROGETTISTI:	Diret. Ing. CARLO BOSMAN	Diret. Ing. ADRIANO DEVIORFRANCESCO	Gruppo di Progettazione ANAS	Responsabile di progetto
Ordine Ing. di Roma n. 15449	Ordine Ing. di Roma n. 19116	Diret. Ing. Gabriele Giovanni		- Cartografia
Diret. Ing. ENRICO MITIGA	Diret. Ing. FILIPPO MARIA SOCCODATO	Diret. Ing. Gianluigi Biondi		- Ambientale
Ordine Ing. di Roma n. 20228	Ordine Ing. di Roma n. 18861	Diret. Ing. Giuseppe Carallo		- Ambientale
IL GEOLOGO		Diret. Ing. Adriano Coralli		- Ambientale
Diret. Geol. STEFANO SERAVELLI		Diret. Ing. Stefano Giorgi		- Geologia
Ordine Geol. Lazio n. 659		Diret. Ing. Enrico Mitiga		- Geotecnica
		Diret. Ing. Attilio Perillo		- Idraulica
		Diret. Ing. Gianfranco Fusani		- Strade
		Diret. Ing. Francesco Pironi		- Strade
		Geom. Claudio D'Arcangelo		- Strade
		Geom. Alessandro Piccinetti		- Opere civili
		Geom. Pietro Tomassolo		- Opere civili
		Geom. Carmelo Zeno		- Espandere
		Geom. Pierluigi Federa		- Infrastrutture
		Diret. Ing. Francesco Buzzi		- Impianti
		Geom. Stefano De Masi		- Campi e capitolati
		Geom. Marco Simoni		- Sicurezza
		Diret. Arch. Roberto Ruggi		- Sicurezza

IL RESPONSABILE DEL S.I.A.
Diret. Ing. ANTONIO BERTINI
Ord. Ing. Prov. RM n. 20458

COORDINATORE PER LA SICUREZZA IN FASE DI PROGETTAZIONE
Diret. Arch. ROBERTO RUGGI
Ordine Architetti Prov. RM n. 10554

RESPONSABILI DI SERVIZI INGEGNERIA
Diret. Ing. Fulvio Maria Soccodato
Diret. Ing. Alessandra Micheli
Diret. Ing. Achille Deviofranceschi
Geom. Fabio Giordano
Diret. Geol. Serena Majetta

RESPONSABILI DI SERVIZI INGEGNERIA
Diret. Ing. Fulvio Maria Soccodato
Diret. Ing. Alessandra Micheli
Diret. Ing. Achille Deviofranceschi
Geom. Fabio Giordano
Diret. Geol. Serena Majetta

PROTOCOLLO DATA

INTERVENTI DI INSERIMENTO PAESAGGISTICO AMBIENTALE

Sistemazione ambientale dei siti di deposito 4/7

CODICE PROGETTO	LV. PROJ.	NUM. PROJ.	NOME FILE	REVISIONE	SCALA:
PROGETTO	09	1401	100_LA_23_CAN_DI_04.MWG	A	VARIE
ELAB.	00	1423	CAN DI 04		

REV.	DESCRIZIONE	DATA	REDATTO	VERIFICATO	APPROVATO
C					
B					
A	EMISSIONE	Febbraio 2015	Ing. A. Coralli	Ing. G. Beretto	Ing. Soccodato