

LEGENDA

RIPRISTINO VEGETAZIONALE PLANIMETRIA

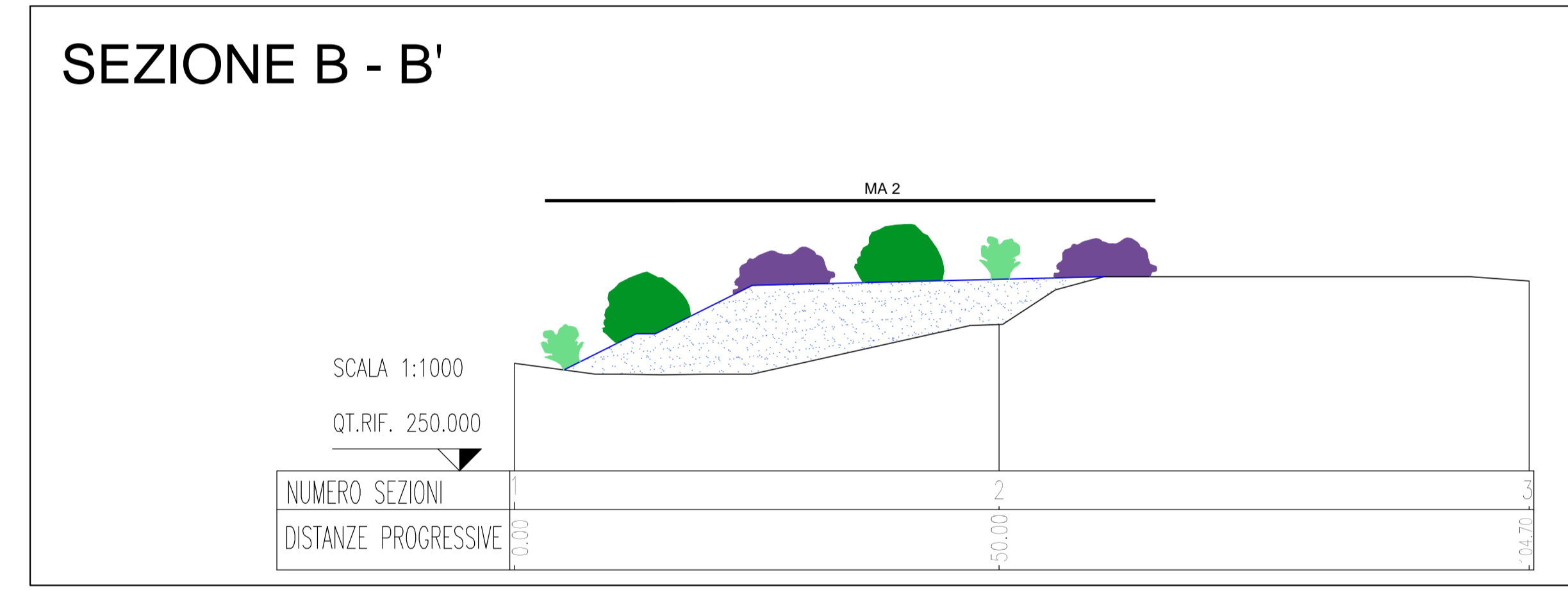
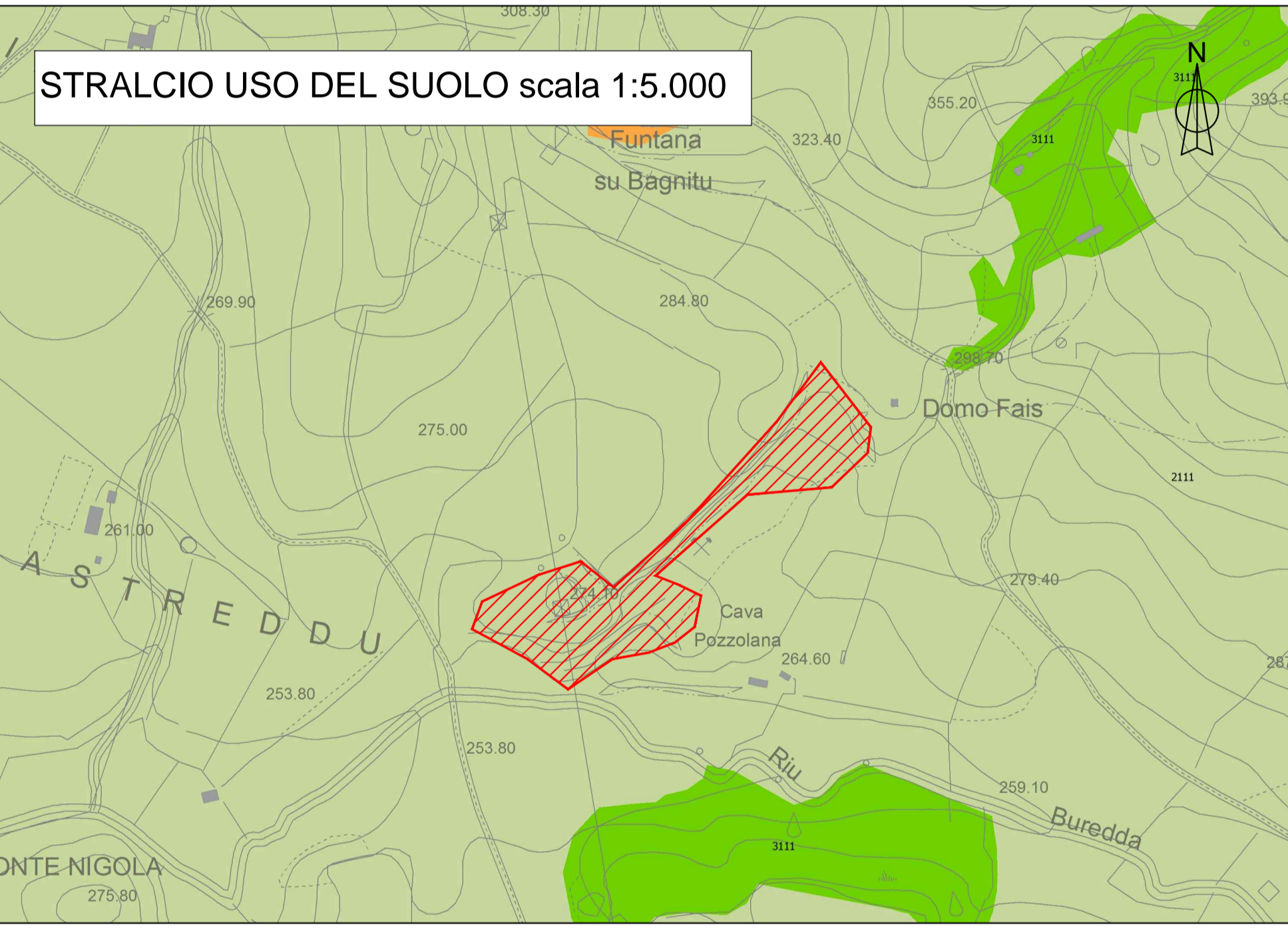
• Pistacia lentiscus	• Cistus ladanifer
• Rhamnus alaternus	• Cistus salvifolius
• Myrtus communis	• Spartium junceum
• Asphodelus microcarpus	

Numero di individui per specie utilizzate nell'ambito dei siti di impianto previsti


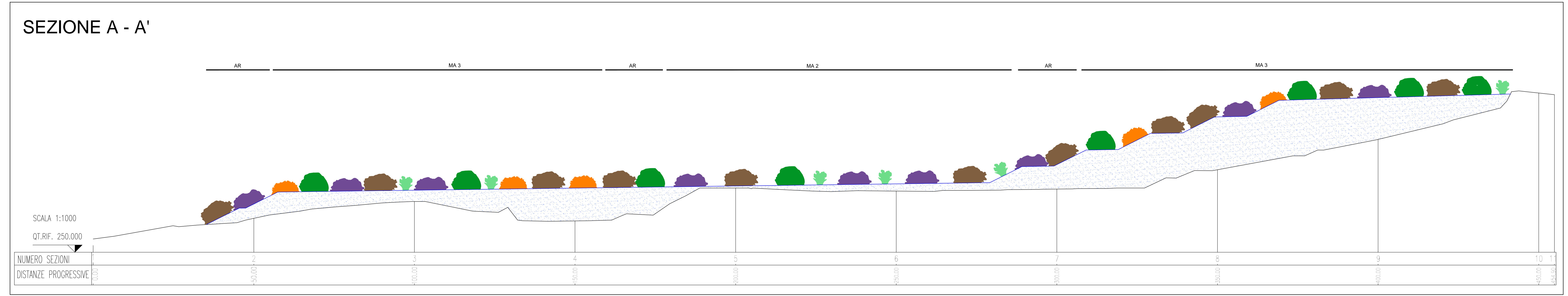
Sesto di impianto	Cava Buredda					
	Superficie	Pistacia lentiscus	Rhamnus alaternus	Myrtus communis	Asphodelus microcarpus	Spartium junceum
MA 2	6467*	26	26	78	104	
MA 3	17298*	208	277	277	277	416
AR	450**	90	90	72		

* Indicazione in mq
** Indicazione in ml

- PLANIMETRIA STATO ATUALE SU ORTOFOTO E CARTOGRAFIA**
- Perimetrazione Area di deposito
- STRALCIO VINCOLI**
- Art. 142 lett. a,b,c - Fasce di rispetto della costa, dei laghi e dei corsi d'acqua
 - Art. 142 lett. g - Terreni coperti da foreste e da boschi
 - Art. 143 - Fiumi, torrenti e altri corsi d'acqua
- STRALCIO USO DEL SUOLO**
- 1122 - Fabbricati rurali
 - 2111 - Seminativi in aree non irrigue
 - 3111 - Bosco di latifoglie
- STRALCIO PUC del comune di Ploaghe**
- Zone agricole non rappresentate nella documentazione di Piano in quanto unicamente riferite alle aree edificate



SEZIONI SISTEMAZIONE scala 1:500



Anas SpA
Direzione Centrale Progettazione

S.S. 131 di "Carlo Felice"
Adeguamento e messa in sicurezza della S.S.131 dal km 108+300 al km 209+500
Risoluzione dei nodi critici - 1° e 2° stralcio

PROGETTO DEFINITIVO

PROGETTAZIONE: ANAS - DIREZIONE CENTRALE PROGETTAZIONE

PROGETTISTI: Dott. Ing. CARLO BOSMAN Ordine Ing. di Roma n. 16449 Dott. Ing. ENRICO MITTICA Ordine Ing. di Roma n. 20228	PROGETTISTI: Dott. Ing. ADRIANO DEVIORFRANCESCO Ordine Ing. di Roma n. 19116 Dott. Ing. FELICE MARIA SOCIOCODATO Ordine Ing. di Roma n. 19861	GRUPPO DI PROGETTAZIONE ANAS: Dott. Ing. Carlo Bosman - Responsabile di progetto Dott. Ing. Gabriele Giovannini - Cartografia Dott. Ing. Gianni Benetti - Ambiente Dott. Ing. Giuseppe Carallo - Ambiente Dott. Ing. Adriano Corbelli - Ambiente Dott. Ing. Stefano Seragnelli - Geologia Dott. Ing. Enrico Millegre - Geotecnica Dott. Ing. Attilio Petrillo - Idraulica Dott. Ing. Gianfranco Fusco - Strade Dott. Ing. Francesco Pinnauti - Strade Dott. Ing. Claudio D'Invernigo - Opere civili Dott. Ing. Alessandro Ricciarini - Opere civili Dott. Ing. Pietro Tomassello - Esportati Dott. Ing. Carmelo Zeno - Esportati Dott. Ing. Pasquale Fabaro - Interferenze Dott. Ing. Francesco Buzzi - Impianti Dott. Ing. Stefano De Masi - Lavori e capitolati Dott. Ing. Marco Silvestri - Sicurezza Dott. Arch. Roberto Riggi - Sicurezza
IL GEOLOGO: Dott. Geol. STEFANO SERAGNELLI Ordine Geol. Lazio n. 659	IL RESPONSABILE DEL S.I.A.: Dott. Ing. CRISTINA BERTAZZI Ord. Ing. Prov. RM n. 20458	RESPONSABILI DI SERVIZI INGEGNERIA: Dott. Ing. Fulvio Memo Saccomoto - Territorio Dott. Ing. Alessandro Micheli - Geotecnica e impianti Dott. Ing. Achille Deviofranceschi - Opere civili Dott. Ing. Fabio Giandomeni - Computi e capitolati Dott. Ing. Serena Majetta - Computi e capitolati

COORDINATORE PER LA SICUREZZA IN FASE DI PROGETTAZIONE:
Dott. Arch. ROBERTO NIGGI
Ordine Architetti Prov. RM n. 10554

RESPONSABILI DI SERVIZI INGEGNERIA:
Dott. Ing. ANTONIO SCALAMANDRE*
Dott. Ing. Fulvio Memo Saccomoto - Territorio
Dott. Ing. Alessandro Micheli - Geotecnica e impianti
Dott. Ing. Achille Deviofranceschi - Opere civili
Dott. Ing. Fabio Giandomeni - Computi e capitolati
Dott. Ing. Serena Majetta - Computi e capitolati

PROTOCOLLO

STUDIO DI IMPATTO AMBIENTALE
QUADRO DI RIFERIMENTO PROGETTUALE
Sistemazione ambientale dei siti di deposito 7/7

CODICE PROGETTO	NOME FILE	REVISIONE	SCALA:
PROGETTO: LV. PROJ. N. PROJ.	100_I_A_23_CAN_DI_07A10G	A	VARIE
ELAB.:	T001A23CANDI07		

REV.	DESCRIZIONE	DATA	REDATTO	VERIFICATO	APPROVATO
A	EMISSIONE	Febbraio 2015	Ing. A. Corbelli	Ing. G. Benetti	Ing. Saccomoto