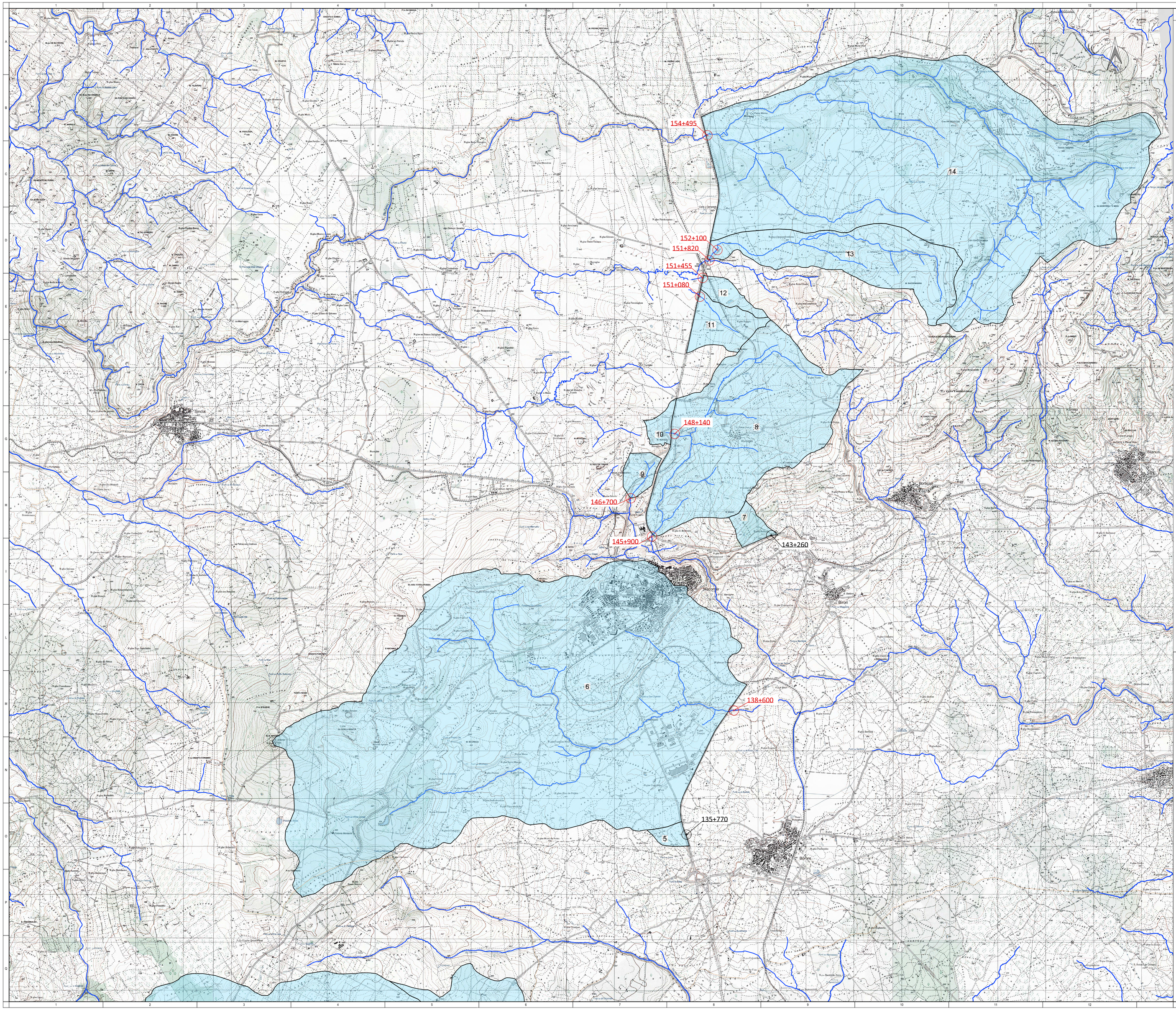

INQUADRAMENTO

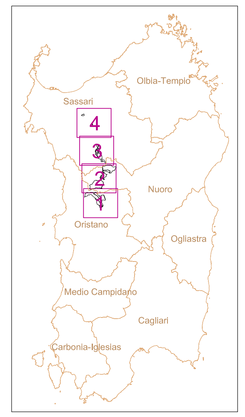

LEGENDA

- Reticolo Idrografico
- Bacino imbrifero
- Zona d'intervento
- Limiti comunali
- Limiti provinciali

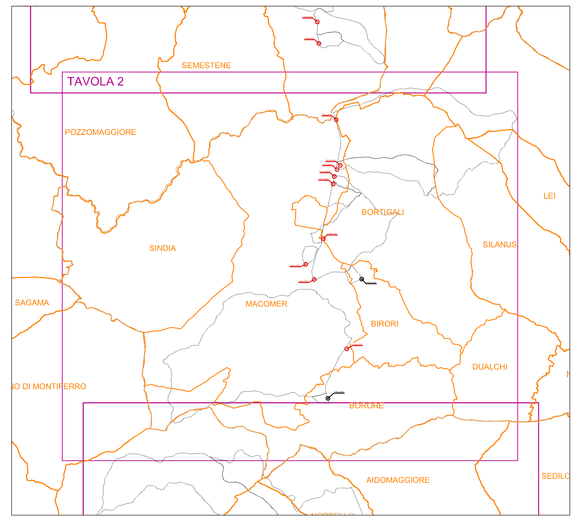

CARATTERISTICHE DEI BACINI

CODICE BACINO	ATTRAVERSAMENTO PROGR.KM (rif SS131)	Area Bacino (kmq)	DENOMINAZIONE CORSO D'ACQUA	Opera in progetto
5	135+770	0,3	non presente sul reticolo principale	tombino 3x2
6	138+600	42,6	RIU MURTAZZOLU/FIGURUGGIA	ponte L = 28 m
7	143+260	0,5	non presente sul reticolo principale	tombino 3x3
8	145+900	10,3	RIU CHERCUCCHI	ponte L = 20 m
9	146+700	0,5	Riu_di_Macomei	tombino 3x3
10	148+140	0,3	FIUME 1164	tombino 3x2
11	151+080	1,2	FIUME 785	tombino 4x3
12	151+455	0,5	FIUME 592	tombino 3x3
13	151+820	4,9	RIU CAMPEDA/SOLDATTENE	ponte L = 16 m
13	152+100	4,9	RIU CAMPEDA/SOLDATTENE	ponte L = 16 m
14	154+495	30,5	FIUME 625	ponte L = 20 m

Anas SpA

Direzione Centrale Progettazione

S.S. 131 di "Carlo Felice"

Adeguamento e messa in sicurezza della S.S.131
dal km 108+300 al km 209+500
Risoluzione dei nodi critici – 1° e 2° stralcio

PROGETTO DEFINITIVO

PROGETTAZIONE: ANAS - DIREZIONE CENTRALE PROGETTAZIONE

PROGETTISTI:
Dott. Ing. CARLO BOSMAN
Ordine Ing. di Roma n. 16449
Dott. Ing. ENRICO MITTOA
Ordine Ing. di Roma n. 20228

IL GEOLOGO
Dott. Geol. STEFANO SERANGELI
Ordine Geol. Lazio n. 659

IL RESPONSABILE DEL S.I.A.
Dott. Ing. GINEVRA BEVETTA
Ord. Ing. Prov. RM n. 20458

COORDINATORE PER LA SICUREZZA IN FASE DI PROGETTAZIONE
Dott. Arch. ROBERTO ROGIO
Ordine Architetti Prov. RM n° 10554

VISTO: IL RESP. DEL PROCEDIMENTO
Dott. Ing. ANTONIO SCALAMANDRE"

Dott. Ing. ACHILLE DEVITOFRANCESCHI
Ordine Ing. di Roma n. 19116
Dott. Ing. FLAVIO MARIA SOCCODATO
Ordine Ing. di Roma n. 18861

Dott. Ing. ADRIANA CORCELLI
Ord. Ing. Prov. RM n. 33764

GRUPPO DI PROGETTAZIONE ANAS

Dott.Ing.	Carlo Bosman	– Responsabile di progetto
Dott.Ing.	Gabriele Giovannini	– Cartografia
Dott.Ing.	Ginevra Bevetta	– Ambiente
Dott.Geol.	Giuseppe Cardillo	– Ambiente
Dott.Ing.	Adriana Corcelli	– Ambiente
Dott.Geol.	Stefano Serangeli	– Geologia
Dott.Ing.	Enrico Mittoa	– Geotecnica
Dott.Ing.	Emilio Petrillo	– Idraulica
Dott.Ing.	Gianfranco Fusari	– Strade
Dott.Ing.	Francesco Primeri	– Strade
Dott.Ing.	Claudio D'Arcangelo	– Strade
Dott.Ing.	Alessandro Pizzorrusto	– Opere civili
Geom.	Pietro Tomaiolo	– Opere civili
Geom.	Carmelo Zema	– Espropri
Dott.Ing.	Pierluigi Fabbro	– Interferenze
Dott.Ing.	Francesco Bezzi	– Impianti
Geom.	Stefano De Masi	– Computi e capitolati
Geom.	Marco Spinucci	– Sicurezza
Dott.Arch.	Roberto Roggi	– Sicurezza
	RESPONSABILI DI SERVIZI INGEGNERIA	
Dott.Ing.	Fulvio Maria Soccodato	– Territorio
Dott.Ing.	Alessandro Micheli	– Geotecnica e Impianti
Dott.Ing.	Achille Devitofranceschi	– Opere Civili
Geom.	Fabio Quondamatteo	– Computi e capitolati
Dott.Geol.	Serena Mojetta	

PROTOCOLLO | DATA

STUDIO DI IMPATTO AMBIENTALE
QUADRO DI RIFERIMENTO AMBIENTALE
Corografia dei bacini idrografici tav 2 di 4

CODICE PROGETTO (PROGETTO / LIV. PROG. / N. PROG.)	NOME FILE T00_IA33_AMB_CT02_A.DWG	REVISIONE	SCALA:
DPCA09 D 1401	CODICE ELAB. T00IIA33AMBCT02	A	1:25000

REV.	DESCRIZIONE	DATA	REDATTO	VERIFICATO	APPROVATO
C					
B					
A	Emissione	Settembre 2015	Ing. G. Cirillo*	Ing. G. Bevilacqua	Ing. F.M. Soccodato