











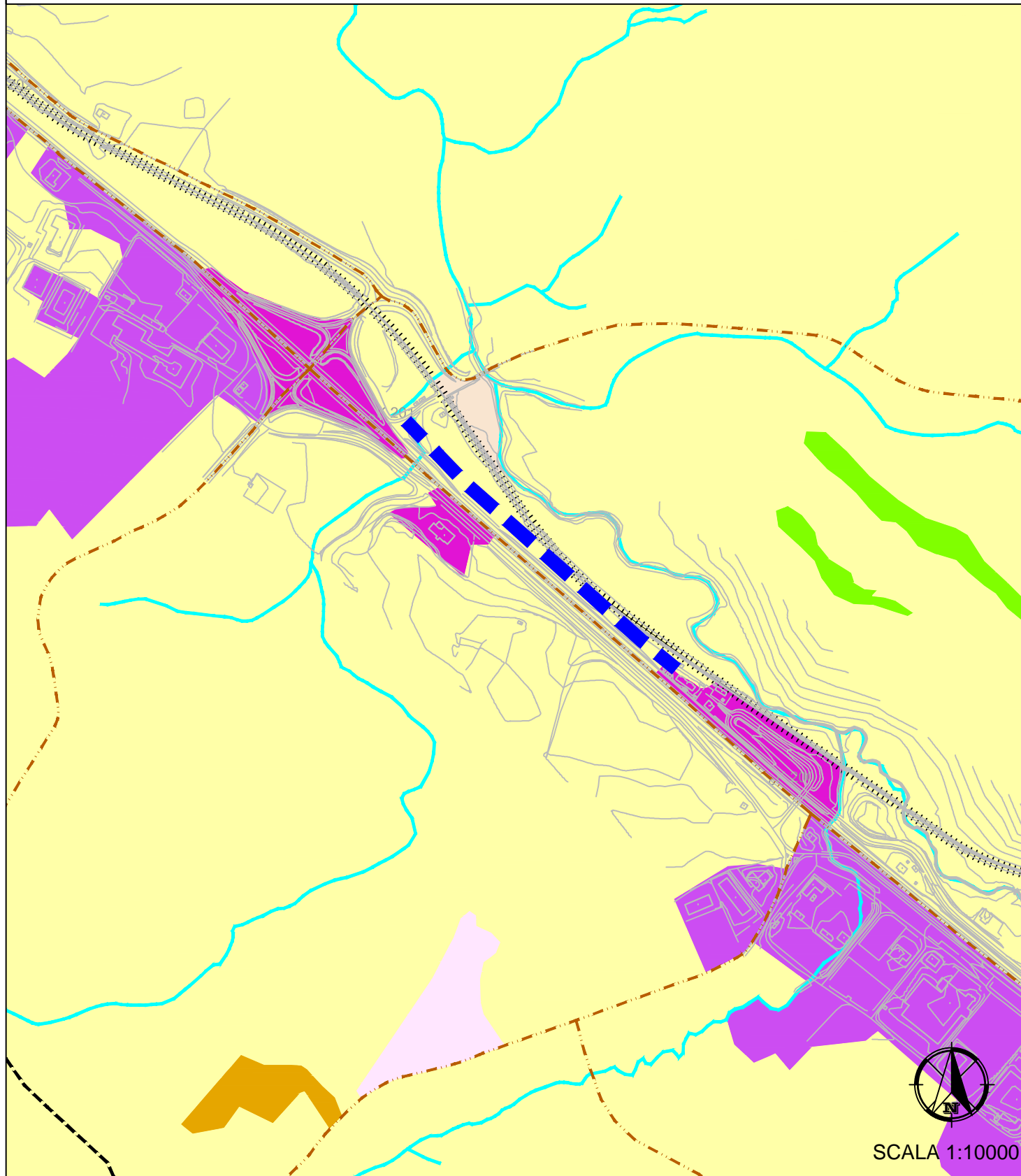


CARTA DELL'USO DEL SUOLO

-Nuova Complanare alla SS131 (Corsia Nord) al Km 200-

	1.2.1 Aree industriali o commerciali		2.1.1 Seminativi in aree non irrigue		Strade
	1.2.2 Reti stradali e ferroviarie		2.2.3 Oliveti		Corsi d'acqua
	1.4.2 Aree sportive e ricreative		2.4.4 Aree agroforestali		Acquedotto
			3.1.1 Boschi di latifoglie		Ferrovia
					Nuova complanare



Anas SpA

Direzione Centrale Progettazione

S.S. 131 di "Carlo Felice"

Adeguamento e messa in sicurezza della S.S.131
dal km 108+300 al km 209+500
Risoluzione dei nodi critici - 1° e 2° stralcio

PROGETTO DEFINITIVO

PROGETTAZIONE: ANAS - DIREZIONE CENTRALE PROGETTAZIONE

PROGETTISTI: Dott. Ing. CARLO BOSMAN Dott. Ing. ACHILLE DEVITOFRANCESCHI Ordine Ing. di Roma n. 16449 Ordine Ing. di Roma n. 19116 Dott. Ing. ENRICO MITTIGA Dott. Ing. FULVIO MARIA SOCCODATO Ordine Ing. di Roma n. 20228 Ordine Ing. di Roma n. 18861		GRUPPO DI PROGETTAZIONE ANAS Dott. Ing. Carlo Bosman - Responsabile di progetto Dott. Ing. Gabriele Giovannini - Cartografia Dott. Ing. Ginevra Beretta - Ambiente Dott. Geol. Giuseppe Cardillo - Ambiente Dott. Ing. Adriana Corcelli - Ambiente Dott. Geol. Stefano Serangeli - Geologia Dott. Ing. Enrico Mittiga - Geotecnica Dott. Ing. Attilio Petrillo - Idraulica Dott. Ing. Gianfranco Fusani - Strade Dott. Ing. Francesco Primieri - Strade Geom. Claudio D'Arcangelo - Opere civili Dott. Ing. Alessandro Piccarreta - Opere civili Geom. Pietro Tomasiello - Espropri Geom. Carmelo Zema - Interferenze Dott. Ing. Pierluigi Fabbro - Impianti Dott. Ing. Francesco Bezzi - Computi e capitolati Geom. Stefano De Masi - Sicurezza Geom. Marco Spinucci - Sicurezza Dott. Arch. Roberto Roggi - Sicurezza	
IL GEOLOGO Dott. Geol. STEFANO SERANGELI Ordine Geol. Lazio n. 659		RESPONSABILI DI SERVIZI INGEGNERIA Dott. Ing. Fulvio Maria Soccodato - Territorio Dott. Ing. Alessandro Micheli - Geotecnica e Impianti Dott. Ing. Achille Devitofranceschi - Opere Civili Geom. Fabio Quondam - Computi e capitolati Dott. Geol. Serena Majetta	
IL RESPONSABILE DEL S.I.A. Dott. Ing. GINEVRA BERETTA Dott. Ing. ADRIANA CORCELLI Ord. Ing. Prov. RM n. 20458 Ord. Ing. Prov. RM n. 33764			
COORDINATORE PER LA SICUREZZA IN FASE DI PROGETTAZIONE Dott. Arch. ROBERTO ROGGI Ordine Architetti Prov. RM n° 10554			
VISTO: IL RESP. DEL PROCEDIMENTO Dott. Ing. ANTONIO SCALAMANDRE'			
PROTOCOLLO	DATA		

STUDIO DI IMPATTO AMBIENTALE
 QUADRO DI RIFERIMENTO AMBIENTALE
 CARTA DELL'USO DEL SUOLO - COMPLANARI - TAV 1/6

CODICE PROGETTO		NOME FILE		REVISIONE	SCALA:
PROGETTO	LIV. PROG.	N. PROG.	DPCA09_D_1401_T00_IA35_AMB_CT14_A.DWG		
DPCA09	D	1401	CODICE ELAB. T00IA35AMBCT14	A	1:10.000
C					
B					
A	EMISSIONE	Febbraio 2015	Ing. A. Corcelli	Ing. G. Beretta	Ing. Soccodato
REV.	DESCRIZIONE	DATA	REDATTO	VERIFICATO	APPROVATO