CARTA DELLE VOCAZIONI FAUNISTICHE DELLA SARDEGNA
Sottogruppo 2. Studio e monitoraggio dell'Avifauna Migratoria
di interesse venatorio (aggiornato nel 2006*)
Quaglia: vocazionalità del territorio in base ai risultati del monitoraggio 2003 - 2005
(Nota*: nell'aggiornamento del 2012 non sono state redatte nuove carte)
Fonte: http://www.sardegnaambiente.it/index.php?xsl=612&s=214273&v=2&c=4801&idsito=18

LEGENDA
STRADA STATALE 131 "CARLO FELICE"
NUOVO SVINCOLO DI MULARGIA-MACOMER AL KM 148 DELLA SS13
NUOVO SVINCOLO DI BONORVA NORD AL KM 162 DELLA SS131
Nota : Uniche informazioni grafiche aggiuntive rispetto alla carta originale

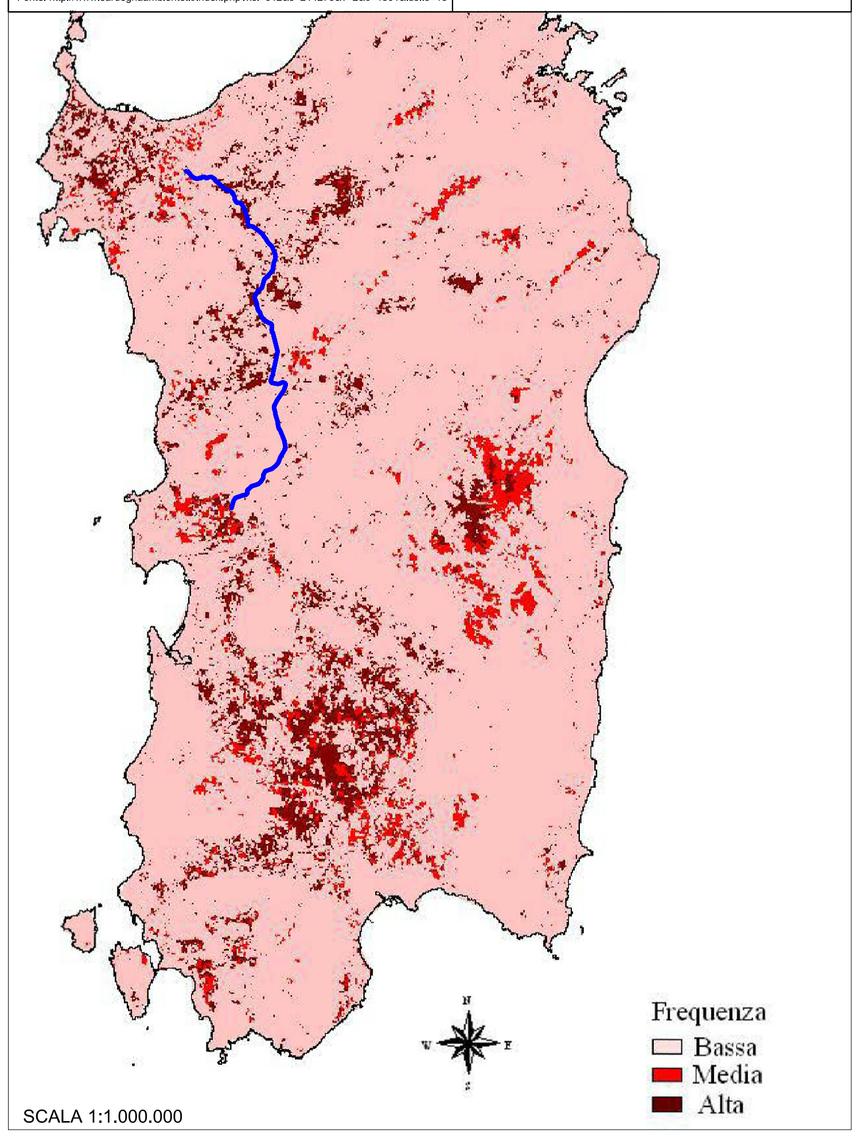

SCALA 1:1.000.000

CARTA DELLE VOCAZIONI FAUNISTICHE DELLA SARDEGNA
Sottogruppo 2. Studio e monitoraggio dell'Avifauna Migratoria
di interesse venatorio (aggiornato nel 2006*)
Colombaccio: vocazionalità del territorio in base ai risultati del monitoraggio 2003 - 2005
(Nota*: nell'aggiornamento del 2012 non sono state redatte nuove carte)
Fonte: http://www.sardegnaambiente.it/index.php?xsl=612&s=214273&v=2&c=4801&idsito=18

LEGENDA
STRADA STATALE 131 "CARLO FELICE"
NUOVO SVINCOLO DI BONORVA NORD AL KM 162 DELLA SS131
Nota : Uniche informazioni grafiche aggiuntive rispetto alla carta originale

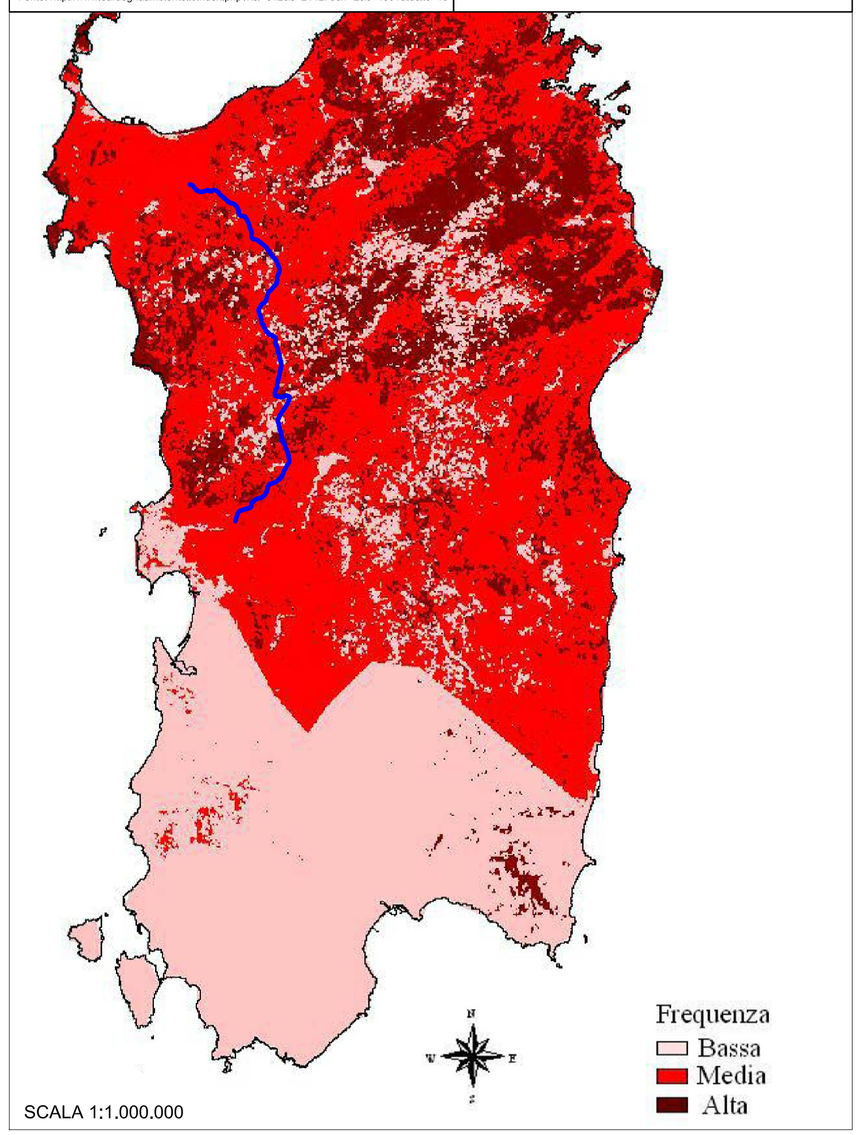

SCALA 1:1.000.000

CARTA DELLE VOCAZIONI FAUNISTICHE DELLA SARDEGNA
Sottogruppo 2. Studio e monitoraggio dell'Avifauna Migratoria
di interesse venatorio (aggiornato nel 2006*)
Tortora: vocazionalità del territorio in base ai risultati del monitoraggio 2003 - 2005
(Nota*: nell'aggiornamento del 2012 non sono state redatte nuove carte)
Fonte: http://www.sardegnaambiente.it/index.php?xsl=612&s=214273&v=2&c=4801&idsito=18

LEGENDA
STRADA STATALE 131 "CARLO FELICE"
NUOVO SVINCOLO DI MULARGIA-MACOMER AL KM 148 DELLA SS13
NUOVO SVINCOLO DI BONORVA NORD AL KM 162 DELLA SS131
Nota : Uniche informazioni grafiche aggiuntive rispetto alla carta originale

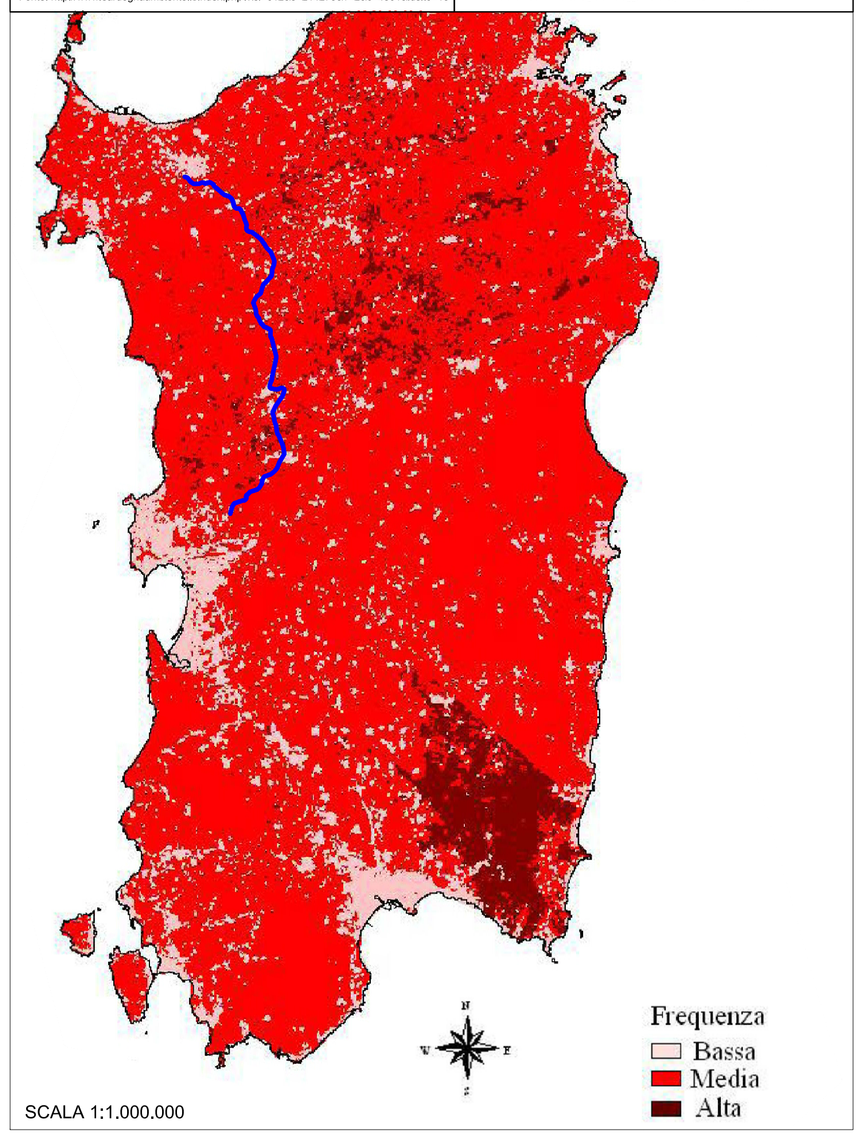

SCALA 1:1.000.000

CARTA DELLE VOCAZIONI FAUNISTICHE DELLA SARDEGNA
Sottogruppo 2. Studio e monitoraggio dell'Avifauna Migratoria
di interesse venatorio (aggiornato nel 2006*)
Allodola: vocazionalità del territorio in base ai risultati del monitoraggio 2003 - 2005
(Nota*: nell'aggiornamento del 2012 non sono state redatte nuove carte)
Fonte: http://www.sardegnaambiente.it/index.php?xsl=612&s=214273&v=2&c=4801&idsito=18

LEGENDA
STRADA STATALE 131 "CARLO FELICE"
NUOVO SVINCOLO DI MULARGIA-MACOMER AL KM 148 DELLA SS13
NUOVO SVINCOLO DI BONORVA NORD AL KM 162 DELLA SS131
Nota : Uniche informazioni grafiche aggiuntive rispetto alla carta originale

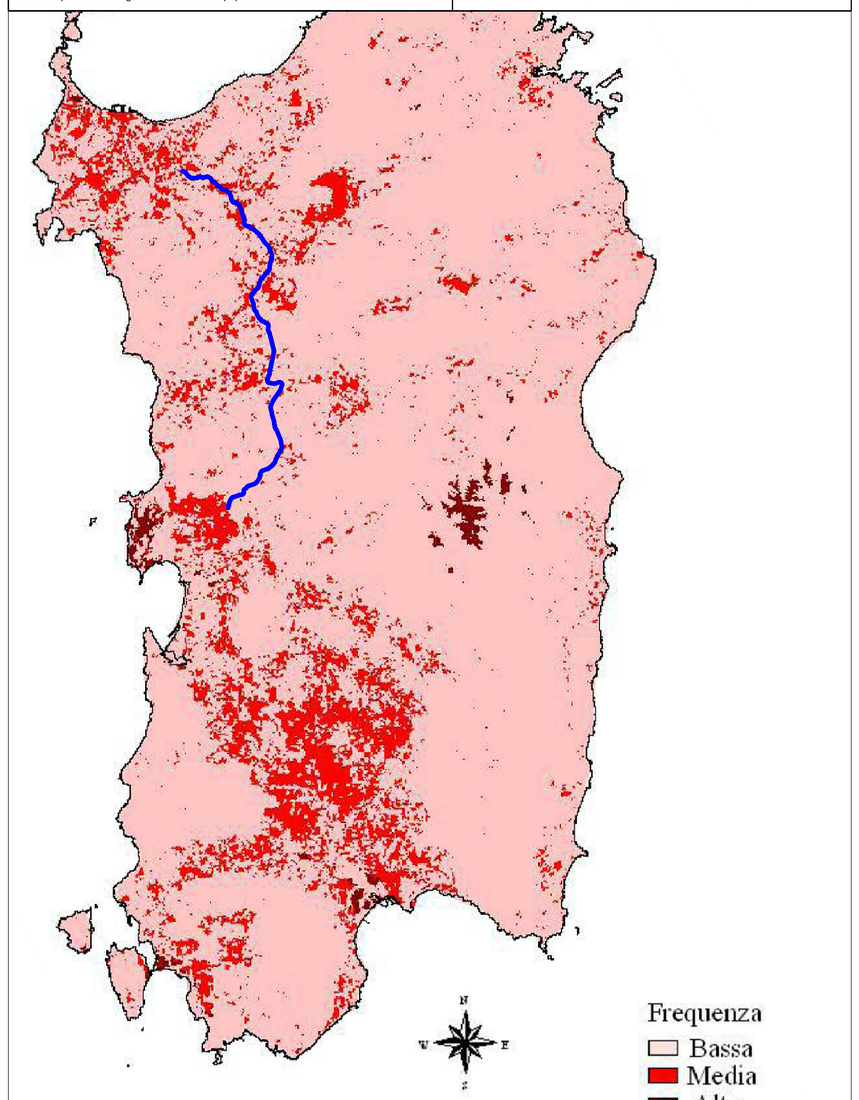

SCALA 1:1.000.000

CARTA DELLE VOCAZIONI FAUNISTICHE DELLA SARDEGNA
Sottogruppo 2. Studio e monitoraggio dell'Avifauna Migratoria
di interesse venatorio (aggiornato nel 2006*)
Merlo: vocazionalità del territorio in base ai risultati del monitoraggio 2003 - 2005
(Nota*: nell'aggiornamento del 2012 non sono state redatte nuove carte)
Fonte: http://www.sardegnaambiente.it/index.php?xsl=612&s=214273&v=2&c=4801&idsito=18

LEGENDA
STRADA STATALE 131 "CARLO FELICE"
NUOVO SVINCOLO DI MULARGIA-MACOMER AL KM 148 DELLA SS13
NUOVO SVINCOLO DI BONORVA NORD AL KM 162 DELLA SS131
Nota : Uniche informazioni grafiche aggiuntive rispetto alla carta originale

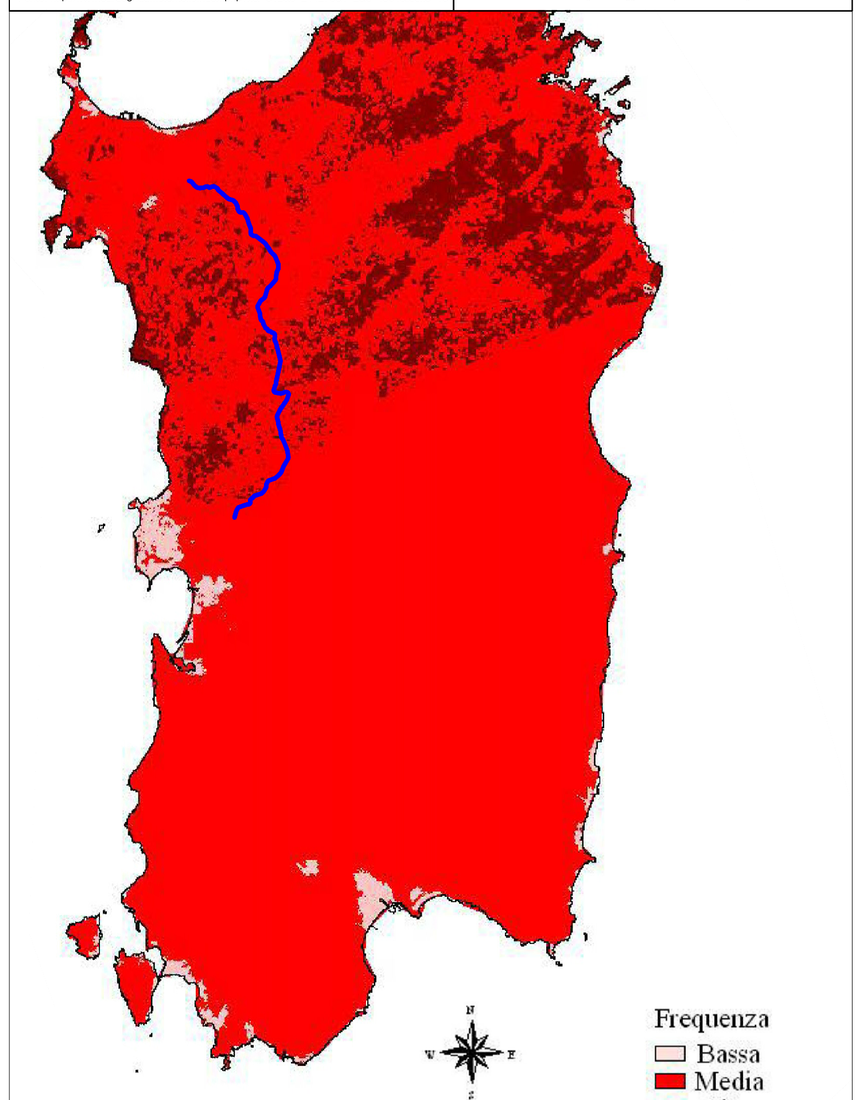

SCALA 1:1.000.000

CARTA DELLE VOCAZIONI FAUNISTICHE DELLA SARDEGNA
Sottogruppo 2. Studio e monitoraggio dell'Avifauna Migratoria
di interesse venatorio (aggiornato nel 2006*)
Storno: contingenti massimi rilavati nei dormitori controllati nel 2005
(Nota*: nell'aggiornamento del 2012 non sono state redatte nuove carte)
Fonte: http://www.sardegnaambiente.it/index.php?xsl=612&s=214273&v=2&c=4801&idsito=18

LEGENDA
STRADA STATALE 131 "CARLO FELICE"
NUOVO SVINCOLO DI MULARGIA-MACOMER AL KM 148 DELLA SS13
NUOVO SVINCOLO DI BONORVA NORD AL KM 162 DELLA SS131
Nota : Uniche informazioni grafiche aggiuntive rispetto alla carta originale

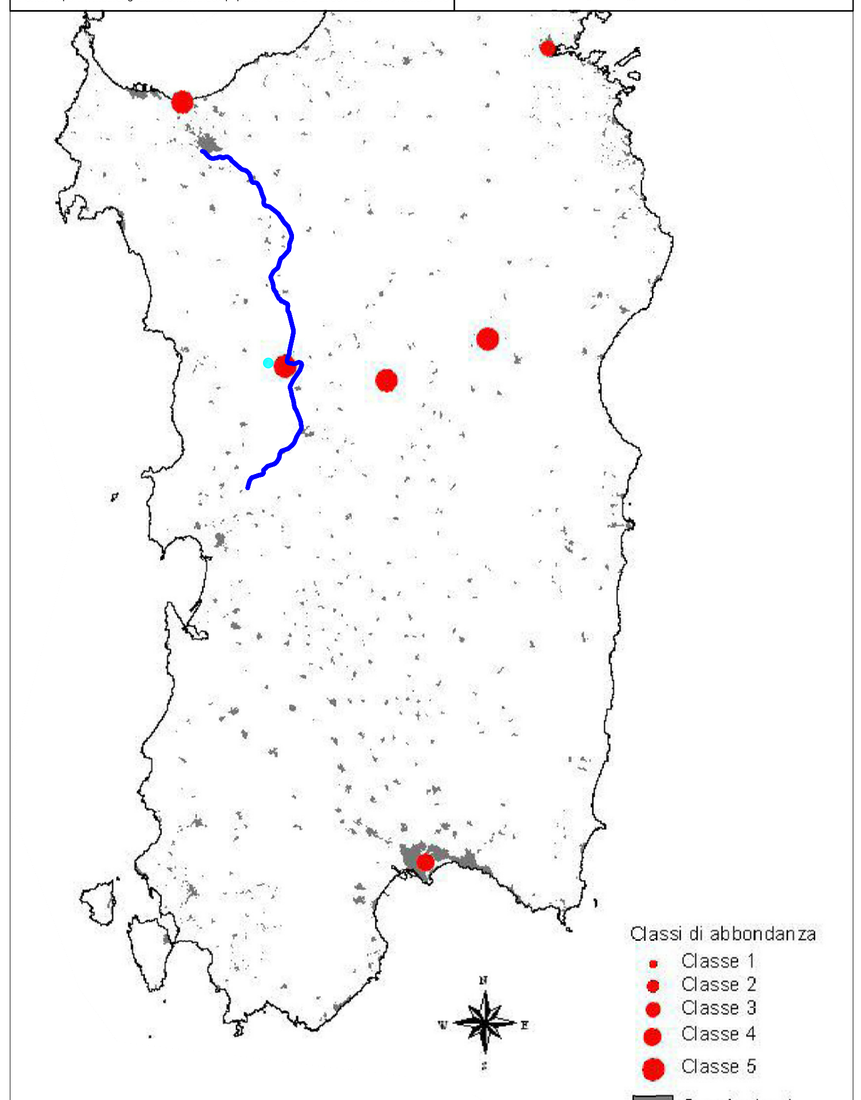

SCALA 1:1.000.000

Anas SpA

Direzione Centrale Progettazione

S.S. 131 di "Carlo Felice"

Adeguamento e messa in sicurezza della S.S.131
dal km 108+300 al km 209+500
Risoluzione dei nodi critici – 1° e 2° stralcio

PROGETTO DEFINITIVO

PROGETTAZIONE: ANAS - DIREZIONE CENTRALE PROGETTAZIONE

PROGETTISTI:
Dott. Ing. CARLO BOSMAN
Ordine Ing. di Roma n. 16449
Dott. Ing. ACHILLE DEVITOFRANCESCHI
Ordine Ing. di Roma n. 19116
Dott. Ing. ENRICO MITTIGA
Ordine Ing. di Roma n. 20228
Dott. Ing. FULVIO MARIA SOCCODATO
Ordine Ing. di Roma n. 18861

IL GEOLOGO
Dott. Geol. STEFANO SERANGELI
Ordine Geol. Lazio n. 659

IL RESPONSABILE DEL S.I.A.
Dott. Ing. GINEVRA BERETTA
Ord. Ing. Prov. RM n. 20458
Dott. Ing. ADRIANA CORCELLI
Ord. Ing. Prov. RM n. 33764

COORDINATORE PER LA SICUREZZA IN FASE DI PROGETTAZIONE
Dott. Arch. ROBERTO ROGGI
Ordine Architetti Prov. RM n° 10554

VISTO: IL RESP. DEL PROCEDIMENTO
Dott. Ing. ANTONIO SCALAMANDRE'

PROTOCOLLO
DATA

GRUPPO DI PROGETTAZIONE ANAS

Dott.Ing.	*Carlo Bosman*	*– Responsabile di progetto*
Dott.Ing.	*Gabriele Giovannini*	*– Cartografia*
Dott.Ing.	*Ginevra Beretta*	*– Ambiente*
Dott.Geol.	*Giuseppe Cardillo*	*– Ambiente*
Dott.Ing.	*Adriano Corcelli*	*– Ambiente*
Dott.Geol.	*Stefano Serangeli*	*– Geologia*
Dott.Ing.	*Enrico Mittiga*	*– Geotecnica*
Dott.Ing.	*Attilio Petrillo*	*– Idraulica*
Dott.Ing.	*Gianfranco Fusani*	*– Strade*
Dott.Ing.	*Francesco Primieri*	*– Strade*
Geom.	*Claudio D'Arcangelo*	*– Strade*
Dott.Ing.	*Alessandro Piccarreta*	*– Opere civili*
Geom.	*Pietro Tomasiello*	*– Opere civili*
Geom.	*Carmelo Zema*	*– Espropri*
Dott.Ing.	*Pierluigi Fabbro*	*– Interferenze*
Dott.Ing.	*Francesco Bazzi*	*– Impianti*
Geom.	*Stefano De Masi*	*– Computi e capitolati*
Geom.	*Marco Spiruucci*	*– Sicurezza*
Dott.Arch.	*Roberto Roggi*	*– Sicurezza*

RESPONSABILI DI SERVIZI INGEGNERIA

Dott.Ing.	*Fulvio Maria Soccodato*	*– Territorio*
Dott.Ing.	*Alessandro Micheli*	*– Geotecnica e Impianti*
Dott.Ing.	*Achille Devitofranceschi*	*– Opere Civili*
Geom.	*Fabio Quondam*	*– Computi e capitolati*
Dott.Geol.	*Serena Majetta*	

STUDIO DI IMPATTO AMBIENTALE
QUADRO DI RIFERIMENTO AMBIENTALE
CARTA DELLE VOCAZIONI FAUNISTICHE DELLA REGIONE SARDEGNA – TAV 2/4

CODICE PROGETTO (PROGETTO / LIV. PROG. / N. PROG.)	NOME FILE	REVISIONE	SCALA:
DPCA09 D 1401	DPCA09_D_1401_T00_IA35_AMB_CT23_A.DWG CODICE ELAB. T00IA35AMBCT23	A	1:1.000.000

REV.	DESCRIZIONE	DATA	REDATTO	VERIFICATO	APPROVATO
C					
B					
A	EMISSIONE	Febbraio 2015	Ing. A. Corcelli	Ing. G. Beretta	Ing. Soccodato