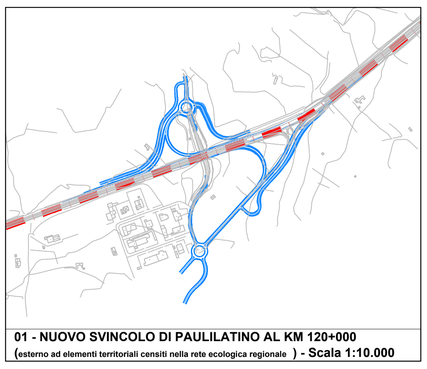

01 - NUOVO SVINCOLO DI PAULILATINO AL KM 120+000
(esterno ad elementi territoriali censiti nella rete ecologica regionale) - **Scala 1:10.000**

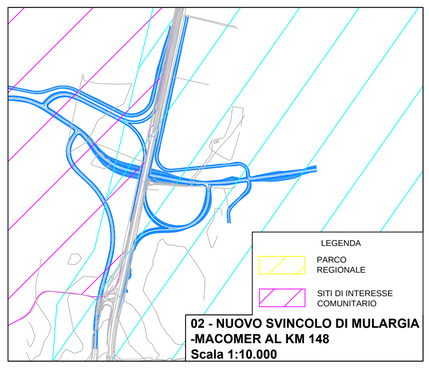

02 - NUOVO SVINCOLO DI MULARGIA -MACOMER AL KM 148
Scala 1:10.000

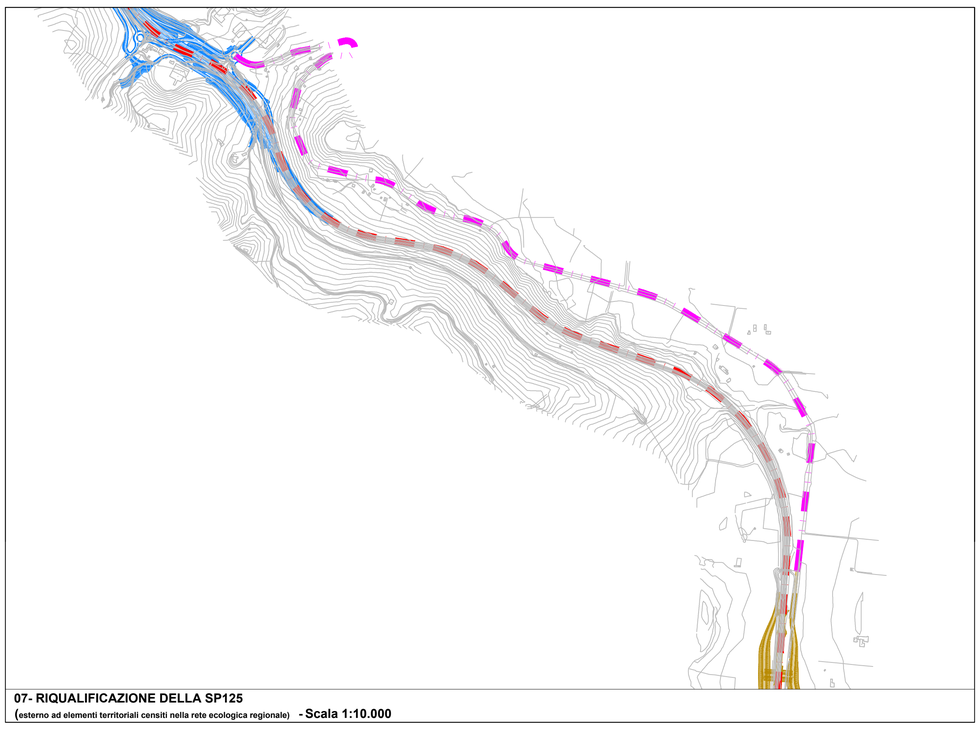

07- RIQUALIFICAZIONE DELLA SP125
(esterno ad elementi territoriali censiti nella rete ecologica regionale) - **Scala 1:10.000**

ECOMOSAICO E RETI ECOLOGICHE
LEGENDA DEI COLORI E SIMBOLI IN CARTA

- STRADA STATALE 131 "CARLO FELICE" DAL KM 108+300 AL KM 209+000*
- STRADA PROVINCIALE 125
- STRADA PROVINCIALE 124
- NUOVA COMPLANARE
- NUOVO SVINCOLO
- ADEGUAMENTO SVINCOLO

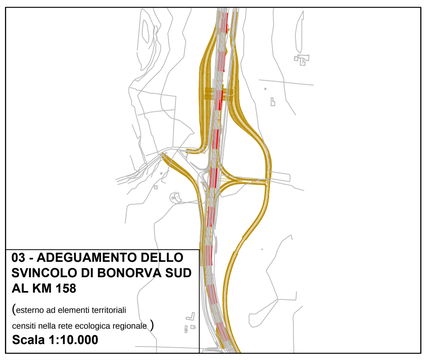

03 - ADEGUAMENTO DELLO SVINCOLO DI BONORVA SUD AL KM 158
(esterno ad elementi territoriali censiti nella rete ecologica regionale)
Scala 1:10.000

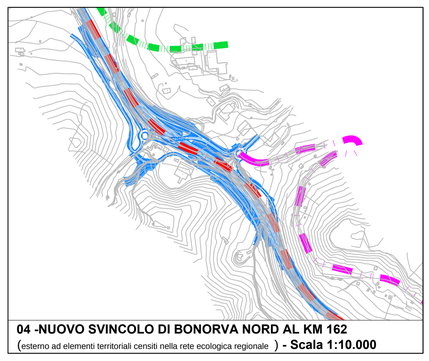

04 -NUOVO SVINCOLO DI BONORVA NORD AL KM 162
(esterno ad elementi territoriali censiti nella rete ecologica regionale) - **Scala 1:10.000**

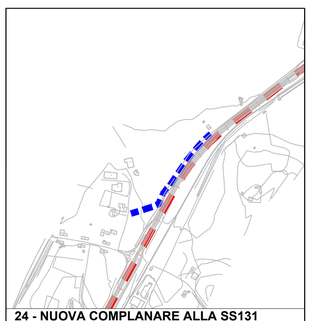

24 - NUOVA COMPLANARE ALLA SS131 (CORSIA SUD) AL KM 169 - Scala 1:10.000
(esterno ad elementi territoriali censiti nella rete ecologica regionale)

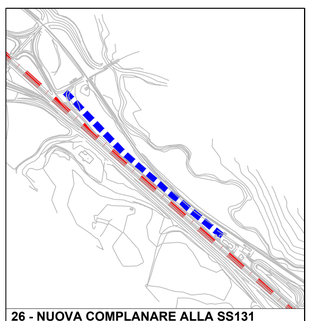

26 - NUOVA COMPLANARE ALLA SS131 (CORSIA NORD) AL KM 200 - Scala 1:10.000
(esterno ad elementi territoriali censiti nella rete ecologica regionale)

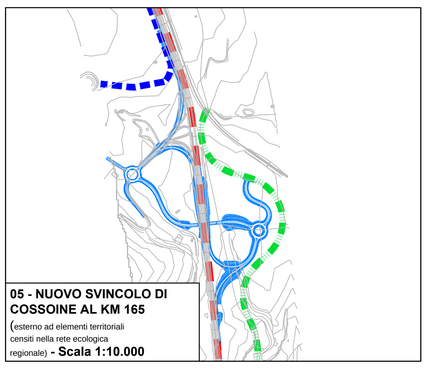

05 - NUOVO SVINCOLO DI COSSOINE AL KM 165
(esterno ad elementi territoriali censiti nella rete ecologica regionale) - **Scala 1:10.000**

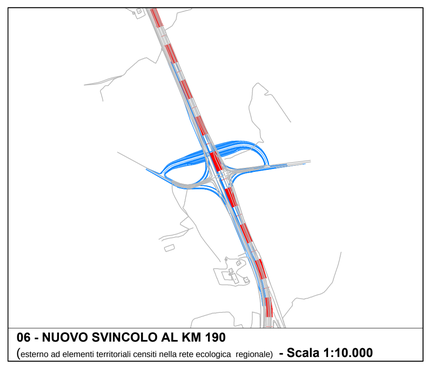

06 - NUOVO SVINCOLO AL KM 190
(esterno ad elementi territoriali censiti nella rete ecologica regionale) - **Scala 1:10.000**

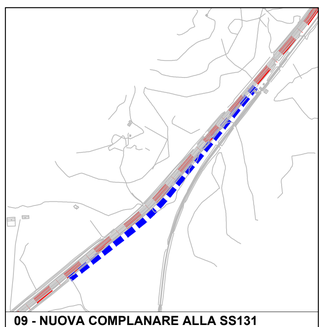

09 - NUOVA COMPLANARE ALLA SS131 (CORSIA NORD) AL KM 122 - Scala 1:10.000
(esterno ad elementi territoriali censiti nella rete ecologica regionale)

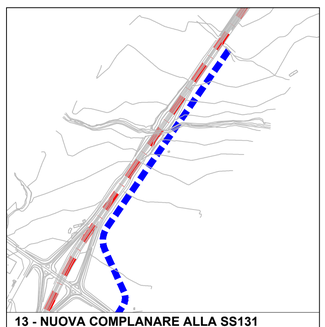

13 - NUOVA COMPLANARE ALLA SS131 (CORSIA NORD) AL KM 138 - Scala 1:10.000
(esterno ad elementi territoriali censiti nella rete ecologica regionale)

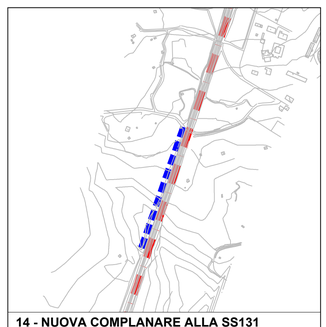

14 - NUOVA COMPLANARE ALLA SS131 (CORSIA SUD) AL KM 141 - Scala 1:10.000
(esterno ad elementi territoriali censiti nella rete ecologica regionale)

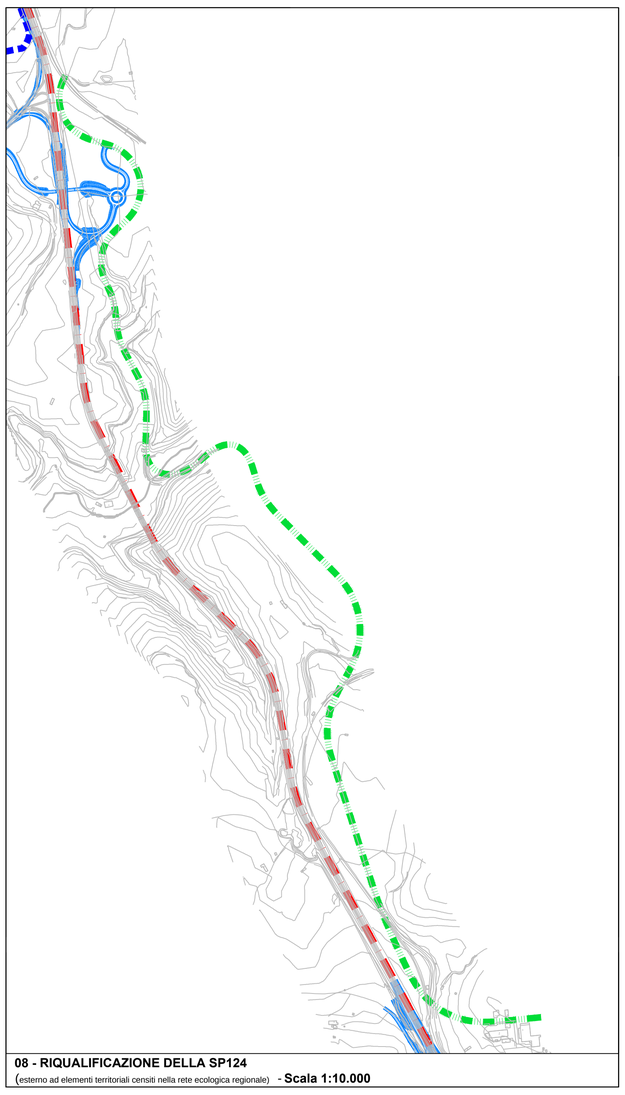

08 - RIQUALIFICAZIONE DELLA SP124
(esterno ad elementi territoriali censiti nella rete ecologica regionale) - **Scala 1:10.000**

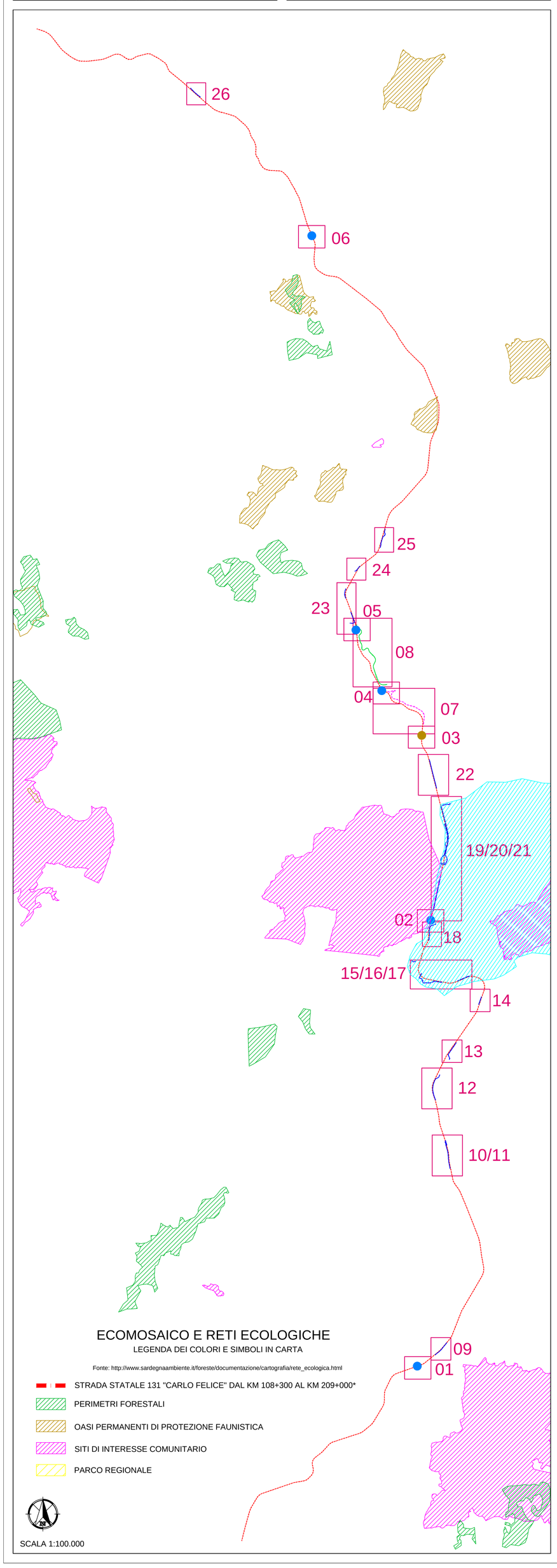

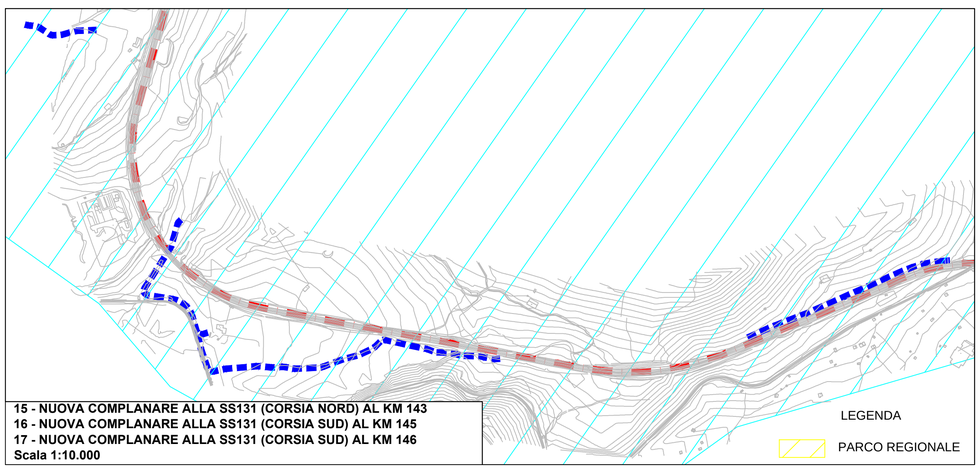

15 - NUOVA COMPLANARE ALLA SS131 (CORSIA NORD) AL KM 143
16 - NUOVA COMPLANARE ALLA SS131 (CORSIA SUD) AL KM 145
17 - NUOVA COMPLANARE ALLA SS131 (CORSIA SUD) AL KM 146
Scala 1:10.000

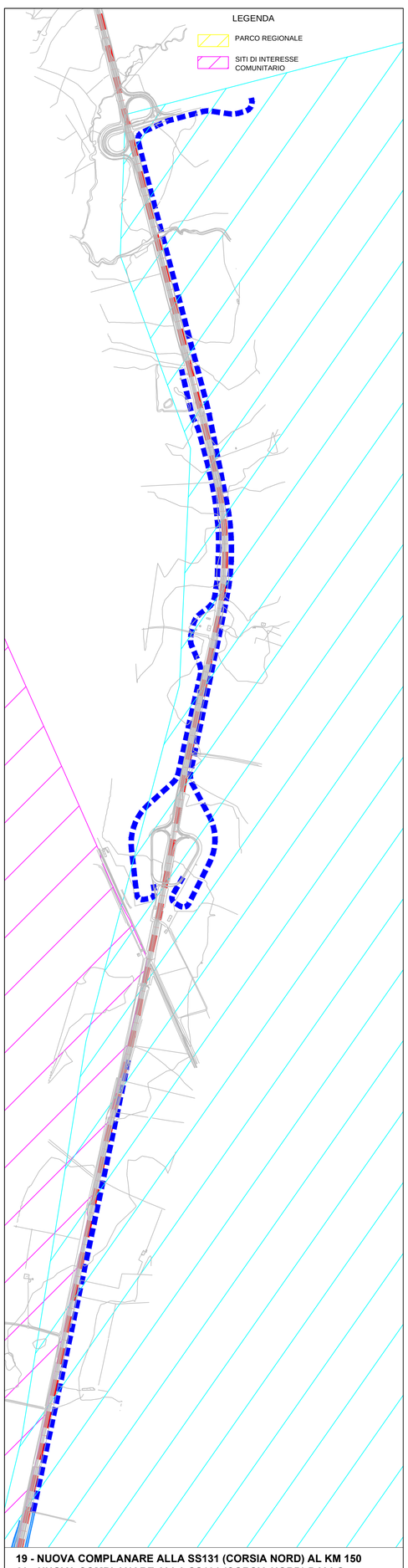

19 - NUOVA COMPLANARE ALLA SS131 (CORSIA NORD) AL KM 150
20 - NUOVA COMPLANARE ALLA SS131 (CORSIA NORD) DALLO SVINCOLO DI "CAMPEDA" AL KM 152 ALLO SVINCOLO DI "BADDE SELIGHES" AL KM 155
21 - NUOVA COMPLANARE ALLA SS131 (CORSIA SUD) DAL KM 152 AL KM 153
Scala 1:10.000

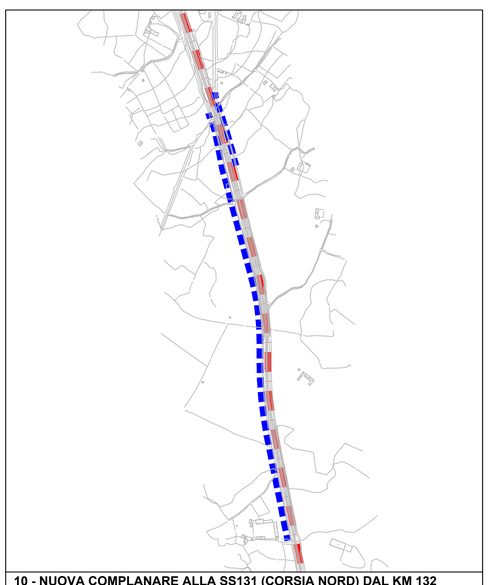

10 - NUOVA COMPLANARE ALLA SS131 (CORSIA NORD) DAL KM 132 AL KM 133
11 - NUOVA COMPLANARE ALLA SS131 (CORSIA SUD) DAL KM 132 AL KM 133
Scala 1:10.000

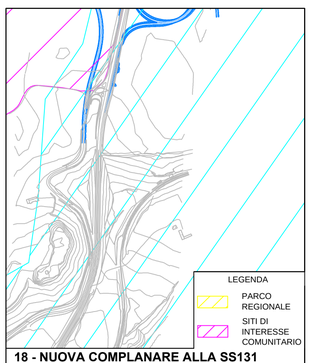

18 - NUOVA COMPLANARE ALLA SS131 (CORSIA NORD) AL KM 148
Scala 1:10.000

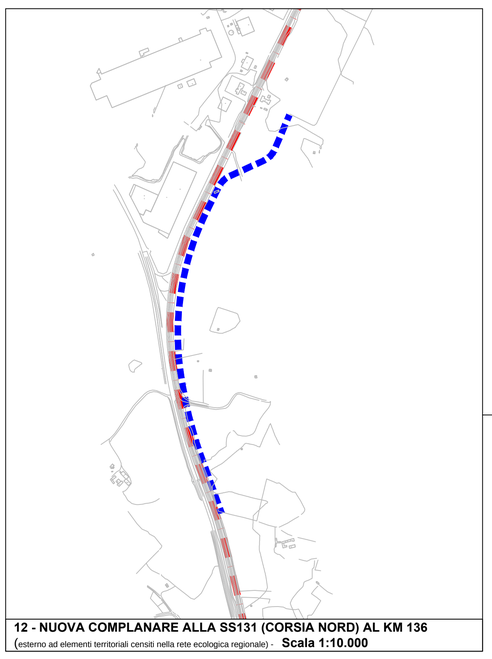

12 - NUOVA COMPLANARE ALLA SS131 (CORSIA NORD) AL KM 136
(esterno ad elementi territoriali censiti nella rete ecologica regionale) - **Scala 1:10.000**

25 - NUOVA COMPLANARE ALLA SS131 (CORSIA NORD) DAL KM 170 AL KM 171
(esterno ad elementi territoriali censiti nella rete ecologica regionale)
Scala 1:10.000

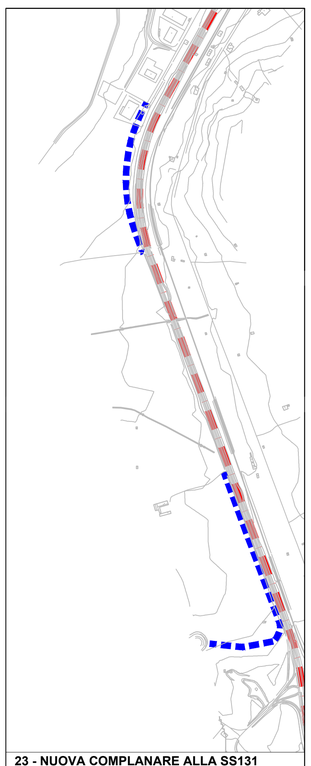

23 - NUOVA COMPLANARE ALLA SS131 (CORSIA SUD) DAL KM 166 AL KM 168
(esterno ad elementi territoriali censiti nella rete ecologica regionale)
Scala 1:10.000

22 - NUOVA COMPLANARE ALLA SS131 (CORSIA NORD) DAL KM 156 AL KM 157
(esterno ad elementi territoriali censiti nella rete ecologica regionale) - **Scala 1:10.000**

Anas SpA
Direzione Centrale Progettazione

S.S. 131 di "Carlo Felice"

Adeguamento e messa in sicurezza della S.S.131
dal km 108+300 al km 209+500
Risoluzione dei nodi critici – 1° e 2° stralcio

PROGETTO DEFINITIVO

PROGETTAZIONE: ANAS - DIREZIONE CENTRALE PROGETTAZIONE

PROGETTISTI:
Dott. Ing. CARLO BOSMAN — *Ordine Ing. di Roma n. 16449*
Dott. Ing. ENRICO MITTIGA — *Ordine Ing. di Roma n. 20228*
Dott. Ing. ACHILLE DEVITOFRANCESCHI — *Ordine Ing. di Roma n. 19116*
Dott. Ing. FULVIO MARIA SOCCODATO — *Ordine Ing. di Roma n. 18861*

IL GEOLOGO
Dott. Geol. STEFANO SERANGELI
Ordine Geol. Lazio n. 659

IL RESPONSABILE DEL S.I.A.
Dott. Ing. GINEVRA BERETTA — *Ord. Ing. Prov. RM n. 20458*
Dott. Ing. ADRIANA CORCELLI — *Ord. Ing. Prov. RM n. 33764*

COORDINATORE PER LA SICUREZZA IN FASE DI PROGETTAZIONE
Dott. Arch. ROBERTO ROGGI
Ordine Architetti Prov. RM n° 10554

VISTO: IL RESP. DEL PROCEDIMENTO
Dott. Ing. ANTONIO SCALAMANDRE'

PROTOCOLLO | DATA

GRUPPO DI PROGETTAZIONE ANAS
Dott.Ing. Carlo Bosman – *Responsabile di progetto*
Dott.Ing. Gabriele Giovannini – *Cartografia*
Dott.Ing. Ginevra Beretta – *Ambiente*
Dott.Geol. Giuseppe Cardillo – *Ambiente*
Dott.Ing. Adriana Corcelli – *Ambiente*
Dott.Geol. Stefano Serangeli – *Geologia*
Dott.Ing. Enrico Mittiga – *Geotecnica*
Dott.Ing. Attilio Petrillo – *Idraulica*
Dott.Ing. Gianfranco Fusani – *Strade*
Dott.Ing. Francesco Primieri – *Strade*
Geom. Claudio D'Arcangelo – *Strade*
Dott.Ing. Alessandro Piccarreta – *Opere civili*
Geom. Pietro Tomasiello – *Opere civili*
Geom. Carmelo Zema – *Espropri*
Dott.Ing. Pierluigi Fabbro – *Interferenze*
Dott.Ing. Francesco Bazzi – *Impianti*
Geom. Stefano De Masi – *Computi e capitolati*
Geom. Marco Spinucci – *Sicurezza*
Dott.Arch. Roberto Roggi – *Sicurezza*

RESPONSABILI DI SERVIZI INGEGNERIA
Dott.Ing. Fulvio Maria Soccodato – *Territorio*
Dott.Ing. Alessandro Micheli – *Geotecnica e Impianti*
Dott.Ing. Achille Devitofranceschi – *Opere Civili*
Geom. Fabio Quondam – *Computi e capitolati*
Dott.Geol. Serena Majetta

STUDIO DI IMPATTO AMBIENTALE
QUADRO DI RIFERIMENTO AMBIENTALE
ECOSISTEMI: ECOMOSAICO – RETI ECOLOGICHE

CODICE PROGETTO (PROGETTO / LIV. PROG. / N. PROG.)	NOME FILE	REVISIONE	SCALA:
DPCA09 D 1401	DPCA09_D_1401_T00_IA35_AMB_CT01_A.DWG CODICE ELAB. T00 IA35 AMB CT26	A	1:100.000 1:10.000

REV.	DESCRIZIONE	DATA	REDATTO	VERIFICATO	APPROVATO
C					
B					
A	EMISSIONE	Febbraio 2015	Ing. A. Corcelli	Ing. G. Beretta	Ing. Soccodato