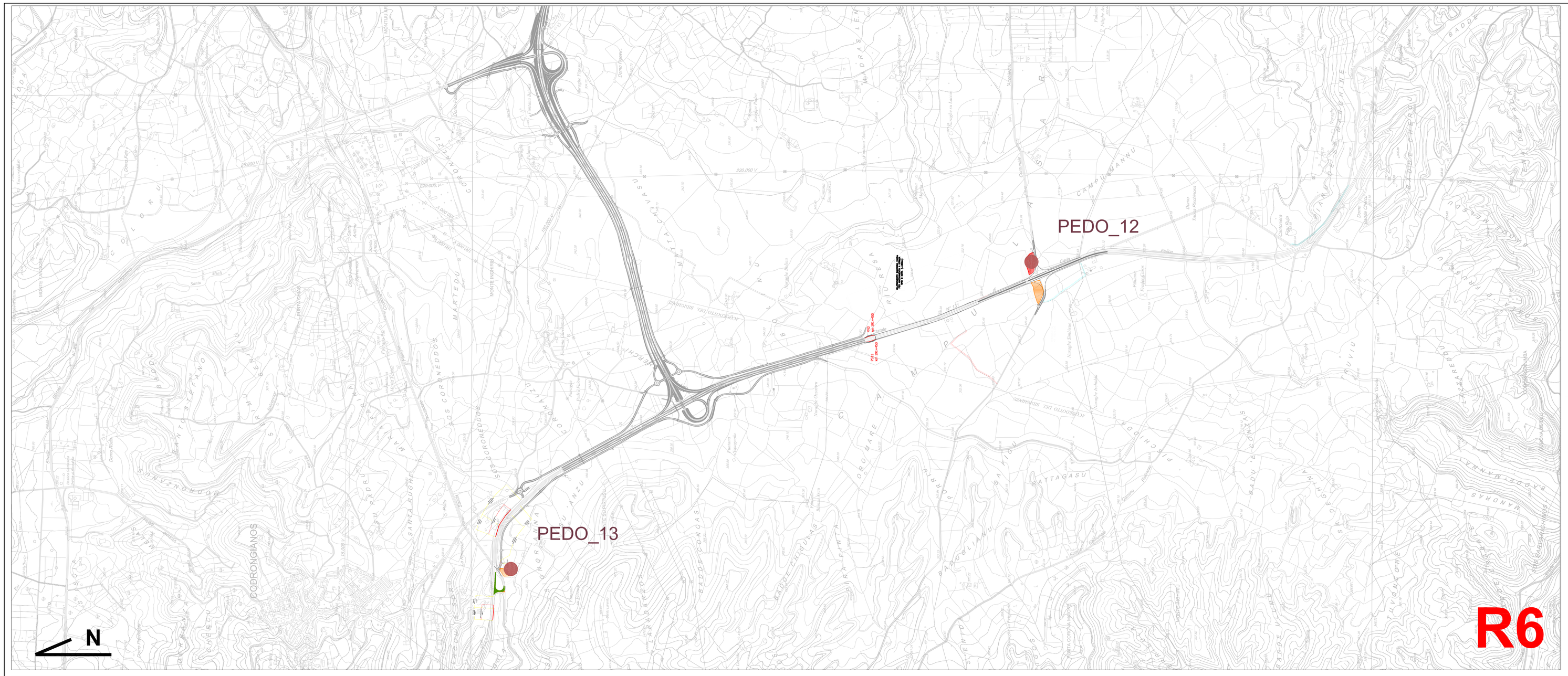

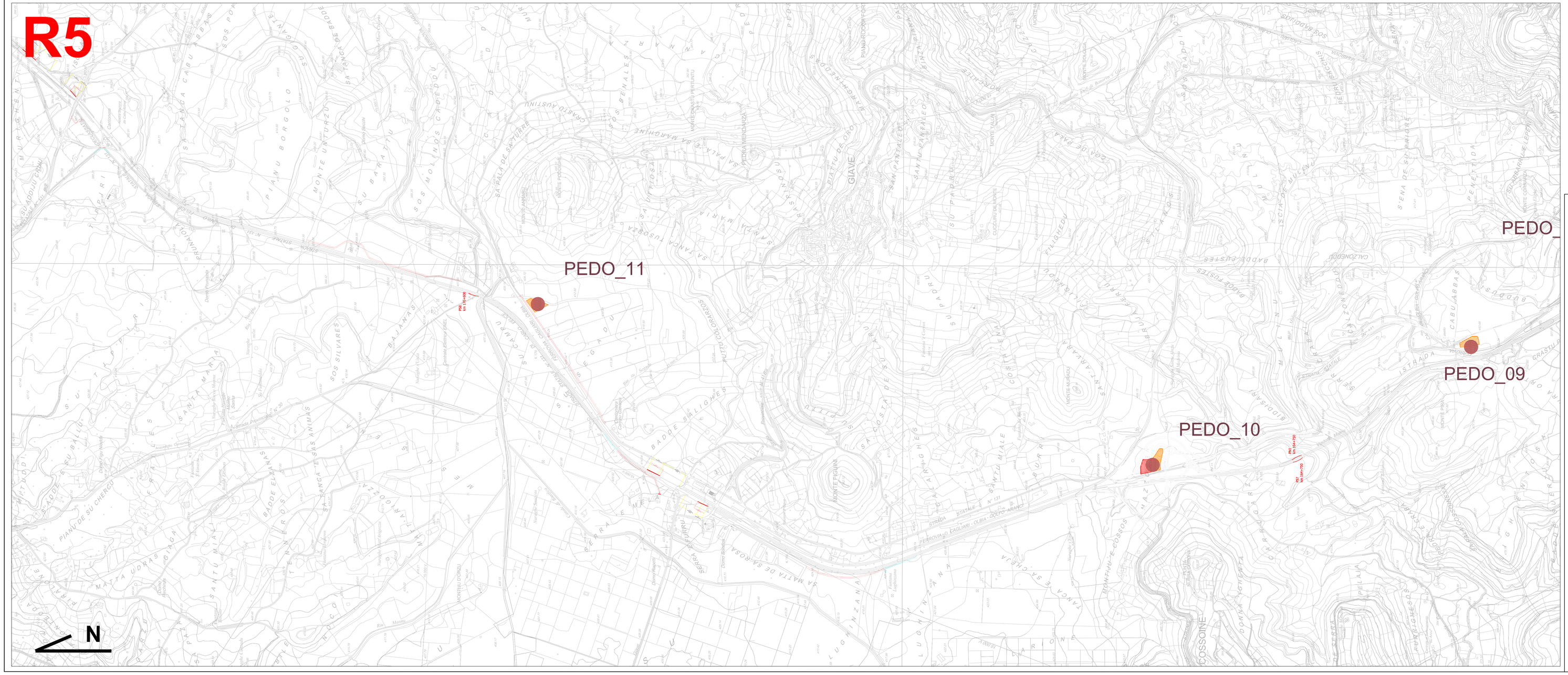

LEGENDA

- Svincoli e viabilità di nuova realizzazione
- Interventi secondari: realizzazione nuova viabilità
- Interventi secondari: adeguamento viabilità esistente
- PEDO_XX punto di misura monitoraggio Suolo

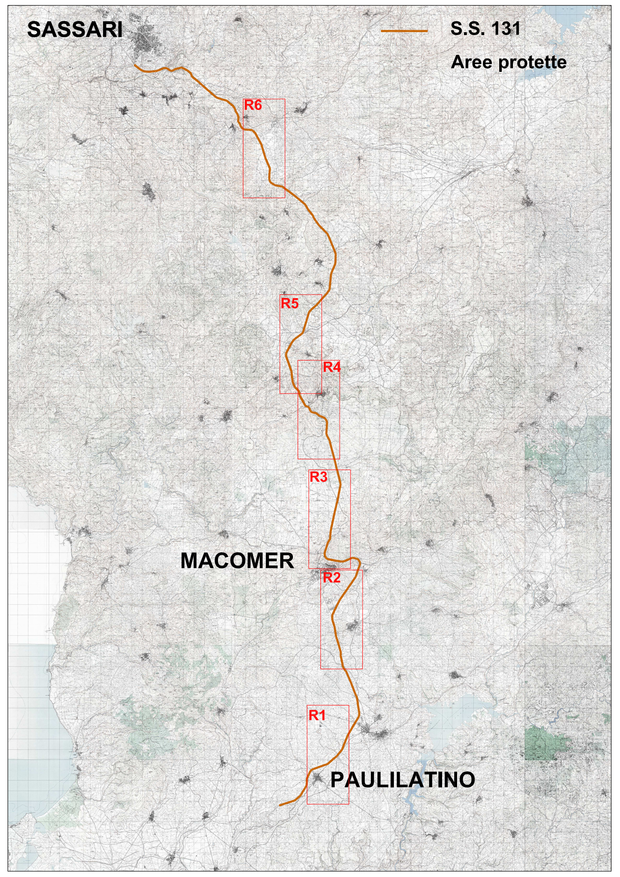

Anas SpA

Direzione Centrale Progettazione

S.S. 131 di "Carlo Felice"

Adeguamento e messa in sicurezza della S.S.131
dal km 108+300 al km 209+500
Risoluzione dei nodi critici - 1° e 2° stralcio

PROGETTO DEFINITIVO

PROGETTAZIONE: ANAS - DIREZIONE CENTRALE PROGETTAZIONE

PROGETTISTI:

Dott. Ing. CARLO BOSMAN
Ordine Ing. di Roma n. 16449

Dott. Ing. ENRICO MITTIGA
Ordine Ing. di Roma n. 23228

Dott. Ing. ACHILLE DEVITOFRANCESCHI
Ordine Ing. di Roma n. 19116

Dott. Ing. FULVIO MARIA SOCCODATO
Ordine Ing. di Roma n. 18861

IL GEOLOGO

Dott. Geol. STEFANO SERANGELI
Ordine Geol. Lazio n. 659

IL RESPONSABILE DEL S.I.A.

Dott. Ing. GINEVRA BERETTA
Ord. Ing. Prov. RM n. 20458

Dott. Ing. ADRIANA CORCELLI
Ord. Ing. Prov. RM n. 23764

COORDINATORE PER LA SICUREZZA IN FASE DI PROGETTAZIONE

Dott. Arch. ROBERTO ROGGI
Ordine Architetti Prov. RM n° 10554

VISTO: IL RESP. DEL PROCEDIMENTO

Dott. Ing. ANTONIO SCALAMANDRE'

PROTOCOLLO	DATA

GRUPPO DI PROGETTAZIONE ANAS

Dott.Ing.	Carlo Bosman	– Responsabile di progetto
Dott.Ing.	Gabriele Giovannini	– Cartografia
Dott.Ing.	Ginevra Beretta	– Ambiente
Dott.Geol.	Giuseppe Carollo	– Ambiente
Dott.Ing.	Adriana Corcelli	– Ambiente
Dott.Geol.	Stefano Serangeli	– Geologia
Dott.Ing.	Enrico Mittiga	– Geotecnica
Dott.Ing.	Attilio Petrillo	– Idraulica
Dott.Ing.	Gianfranco Fusani	– Strade
Dott.Ing.	Francesco Primieri	– Strade
Geom.	Claudio D'Arcangelo	– Strade
Dott.Ing.	Alessandro Piccarreta	– Opere civili
Geom.	Pietro Tamaiolo	– Opere civili
Geom.	Carmela Zema	– Espropri
Dott.Ing.	Pierluigi Fabbro	– Interferenze
Dott.Ing.	Francesco Bozzi	– Impianti
Geom.	Stefano De Masi	– Computi e capitolati
Geom.	Marco Spinucci	– Sicurezza
Dott.Arch.	Roberto Roggi	– Sicurezza

RESPONSABILI DI SERVIZI INGEGNERIA

Dott.Ing.	Fulvio Maria Soccodato	– Territorio
Dott.Ing.	Alessandro Micheli	– Geotecnica e Impianti
Dott.Ing.	Achille Devitofranceschi	– Opere Civili
Geom.	Fabio Quondam	– Computi e capitolati
Dott.Geol.	Serena Majetta	

STUDIO DI IMPATTO AMBIENTALE
PIANO DI MONITORAGGIO AMBIENTALE
PMA ambientale suolo: Planimetria di ubicazione dei punti
tav 3/3

CODICE PROGETTO (PROGETTO / LIV. PROG. / N. PROG.)	NOME FILE	REVISIONE	SCALA:
DPCA09 D 1401	DPCA09_D_1401_T00_MO00_MOA_CT09_A.DWG CODICE ELAB. T00 MO00 MOA CT09	A	1:10.000

REV.	DESCRIZIONE	DATA	REDATTO	VERIFICATO	APPROVATO
C					
B					
A	EMISSIONE	Febbraio 2015	Ing. A. Corcelli	Ing. G. Beretta	Ing. Soccodato