




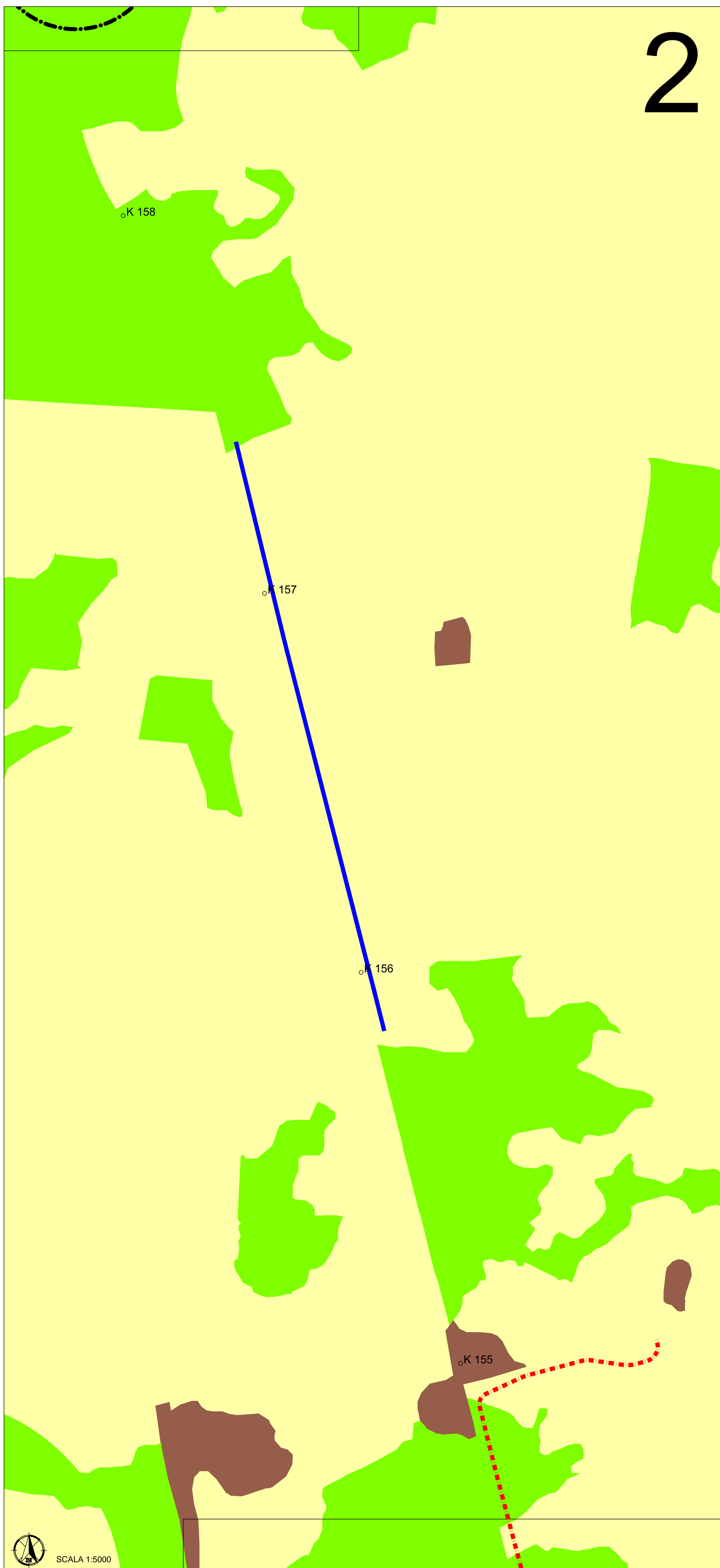
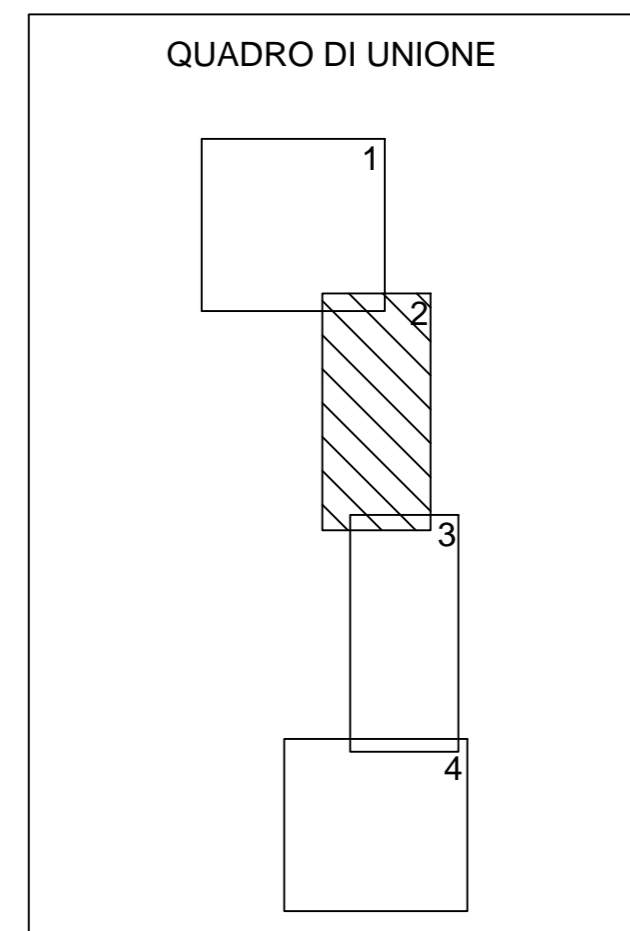


Legenda dei colori e simboli in carta

-  Altri habitat (aree urbanizzate ed urbanizzate)
-  6310 - Pascoli arborati
-  6220 - Praterie steppeiche
-  Nuova complanare alla SS131 (corsia nord) dal km 156 al km 157
-  Nuova complanare alla SS131 (corsia nord) dallo svincolo di "Campeda" al km 152 allo svincolo di "Badde Selighes" al km 155



**Anas SpA**

Direzione Centrale Progettazione

S.S. 131 di "Carlo Felice"  
 Adeguamento e messa in sicurezza della S.S.131  
 dal km 108+300 al km 209+500  
 Risoluzione dei nodi critici - 1° e 2° stralcio

PROGETTO DEFINITIVO

PROGETTAZIONE: ANAS - DIREZIONE CENTRALE PROGETTAZIONE

<b>PROGETTISTI:</b> Dott. Ing. CARLO BOSMAN Ordine Ing. di Roma n. 16449 Dott. Ing. ENRICO MITTICA Ordine Ing. di Roma n. 20228		Dott. Ing. ACHILLE DEVOTFRANCESCHI Ordine Ing. di Roma n. 19116 Dott. Ing. FULVIO MARIA SOCCODATO Ordine Ing. di Roma n. 18861		<b>GRUPPO DI PROGETTAZIONE ANAS</b> Dott. Ing. Carlo Bosman - Responsabile di progetto Dott. Ing. Gabriele Giovannini - Cartografia Dott. Ing. Ginevra Beretta - Ambiente Dott. Geol. Giuseppe Cardillo - Ambiente Dott. Ing. Adriano Corcelli - Ambiente Dott. Geol. Stefano Serangeli - Geologia Dott. Ing. Enrico Mitiga - Geotecnica Dott. Ing. Attilio Petrillo - Idraulica Dott. Geol. Gianfranco Fusani - Strade Dott. Ing. Francesco Primieri - Strade Geom. Claudio D'Arcangelo - Strade Dott. Ing. Alessandro Piccarreta - Opere civili Geom. Pietro Tomasiello - Esplorati Geom. Carmelo Zama - Interferenze Dott. Ing. Pierluigi Fabbro - Impianti Dott. Ing. Francesco Bezzi - Computi e capitolati Geom. Stefano De Masi - Sicurezza Geom. Marco Spinaucci - Sicurezza Dott. Arch. Roberto Roggi - Sicurezza	
<b>IL GEOLOGO</b> Dott. Geol. STEFANO SERANGELI Ordine Geol. Lazio n. 659		<b>IL RESPONSABILE DEL S.I.A.</b> Dott. Ing. GINEVRA BERETTA Ord. Ing. Prov. RM n. 20458 Dott. Ing. ADRIANA CORCELLI Ord. Ing. Prov. RM n. 33764		<b>COORDINATORE PER LA SICUREZZA IN FASE DI PROGETTAZIONE</b> Dott. Arch. ROBERTO ROGGI Ordine Architetti Prov. RM n° 10554	
<b>VISTO: IL RESP. DEL PROCEDIMENTO</b> Dott. Ing. ANTONIO SCALAMANDRE*		<b>RESPONSABILI DI SERVIZI INGEGNERIA</b> Dott. Ing. Fulvio Maria Soccodato - Territorio Dott. Ing. Alessandro Micheli - Geotecnica e Impianti Dott. Ing. Achille Devotfranceschi - Opere civili Geom. Fabio Quondam - Computi e capitolati Dott. Geol. Serena Majetta - Sicurezza			
PROTOCOLLO	DATA				

VALUTAZIONE DI INCIDENZA

CARTA DEGLI HABITAT - TAV. 2/4

CODICE PROGETTO		NOME FILE		REVISIONE	SCALA:
PROGETTO	LIV. PROG. N. PROG.	DPCA09_D_1401_T00_I450_AMB_CT15_A.DWG		A	1:5.000
DPCA09		D 1401			
		CODICE ELAB. T00I450AMBCT15			
C					
B					
A	EMISSIONE	Febbraio 2015	Ing. A. Corcelli	Ing. G. Beretta	Ing. Soccodato
REV.	DESCRIZIONE	DATA	REDATTO	VERIFICATO	APPROVATO



SCALA 1:5000