





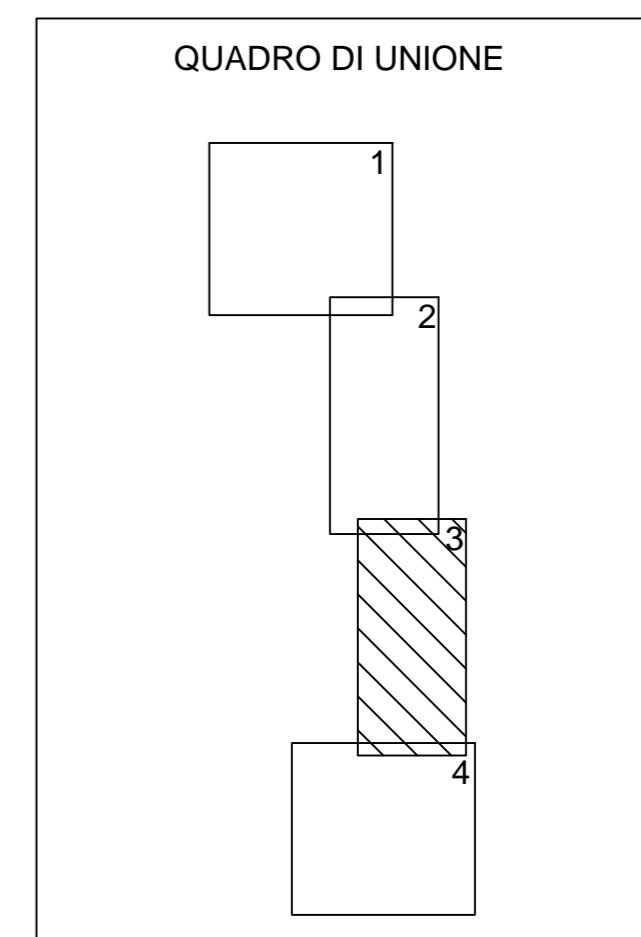


CARTA DEGLI HABITAT - TAV. 3/4

Legenda dei colori e simboli in carta

-  Altri habitat (aree urbanizzate ed urbanizzate)
-  6310 - Pascoli arborati
-  6220 - Praterie steppiche
-  20_Nuova complanare alla SS131 (corsia nord) dallo svincolo di "Campeda" al km 152 allo svincolo di "Badde Selighes" al km 155
-  21_Nuova complanare alla SS131 (corsia sud) dal km 152 al km 153
-  19_Nuova complanare alla SS131 (corsia nord) al km 150



Anas SpA

Direzione Centrale Progettazione

S.S. 131 di "Carlo Felice"
Adeguamento e messa in sicurezza della S.S.131
dal km 108+300 al km 209+500
Risoluzione dei nodi critici - 1° e 2° stralcio

PROGETTO DEFINITIVO

PROGETTAZIONE: ANAS - DIREZIONE CENTRALE PROGETTAZIONE

PROGETTISTI: Dott. Ing. CARLO BOSMAN Ordine Ing. di Roma n. 16449 Dott. Ing. ENRICO MITIGA Ordine Ing. di Roma n. 20228	Dott. Ing. ACHILLE DEVITOFRANCESCHI Ordine Ing. di Roma n. 19116 Dott. Ing. FULVIO MARIA SOCCODATO Ordine Ing. di Roma n. 18861	GRUPPO DI PROGETTAZIONE ANAS Dott. Ing. Carlo Bosman - Responsabile di progetto Dott. Ing. Gabriele Giovannini - Cartografia Dott. Ing. Ginevra Beretta - Ambiente Dott. Geol. Giuseppe Cardillo - Ambiente Dott. Ing. Adriana Corcelli - Geologia Dott. Geol. Stefano Serangelli - Geotecnica Dott. Ing. Enrico Mitiga - Idraulica Dott. Ing. Attilio Petrillo - Strade Dott. Ing. Gianfranco Fusoni - Strade Dott. Ing. Francesco Primieri - Strade Geom. Claudio D'Arcangelo - Strade Dott. Ing. Alessandro Piccarreta - Opere civili Geom. Pietro Tomasiello - Opere civili Geom. Carmelo Zema - Esplorati Dott. Ing. Pierluigi Fabbro - Interferenze Dott. Ing. Francesco Bezzi - Impianti Geom. Stefano De Masi - Computi e capitolati Geom. Marco Spinacci - Sicurezza Dott. Arch. Roberto Roggi - Sicurezza
IL GEOLOGO Dott. Geol. STEFANO SERANGELLI Ordine Geol. Lazio n. 659	IL RESPONSABILE DEL S.I.A. Dott. Ing. GINEVRA BERETTA Ord. Ing. Prov. RM n. 20458	Dott. Ing. ADRIANA CORCELLI Ord. Ing. Prov. RM n. 33764
COORDINATORE PER LA SICUREZZA IN FASE DI PROGETTAZIONE Dott. Arch. ROBERTO ROGGI Ordine Architetti Prov. RM n° 10554		
VISTO: IL RESP. DEL PROCEDIMENTO Dott. Ing. ANTONIO SCALAMANDRE		
PROTOCOLLO	DATA	RESPONSABILI DI SERVIZI INGEGNERIA Dott. Ing. Fulvio Maria Soccodato - Territorio Dott. Ing. Alessandro Micheli - Geotecnica e Impianti Dott. Ing. Achille Devitofranceschi - Opere civili Geom. Fabio Quondam - Computi e capitolati Dott. Geol. Serena Majetta - Sicurezza

VALUTAZIONE DI INCIDENZA

CARTA DEGLI HABITAT - TAV. 3/4

CODICE PROGETTO		NOME FILE		REVISIONE	SCALA:
PROGETTO	LIV. PROG. N. PROG.	DPCA09_D_1401_100_IA50_AMB_CT16_A.DWG		A	1:5.000
DPCA09		CODICE ELAB. T00IA50AMBCT16			
C					
B					
A	EMISSIONE	Febbraio 2015	Ing. A. Corcelli	Ing. G. Beretta	Ing. Soccodato
REV.	DESCRIZIONE	DATA	REDATTO	VERIFICATO	APPROVATO