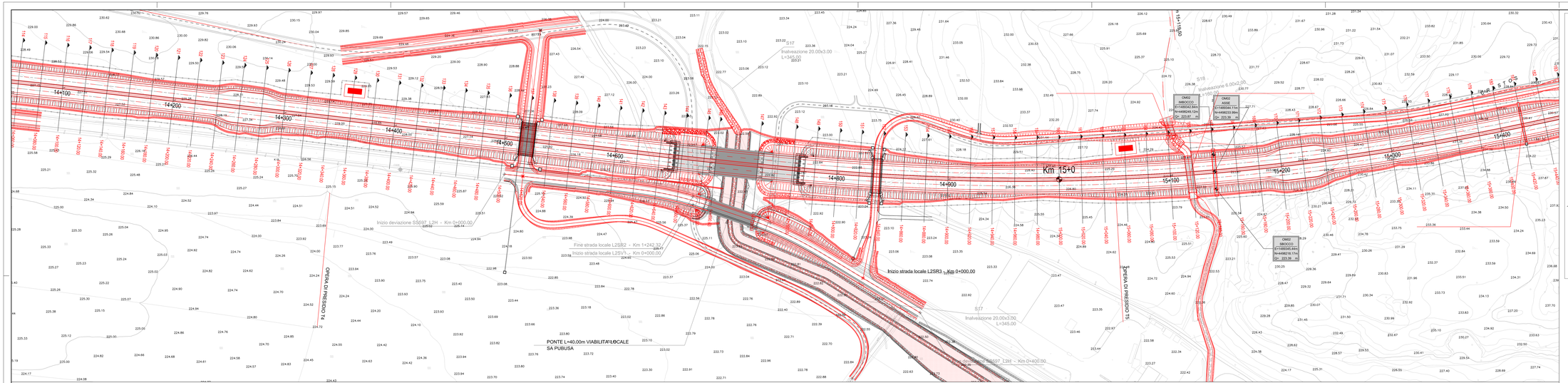

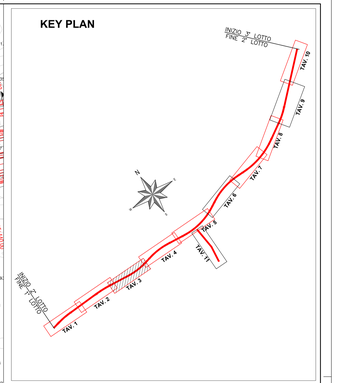

LIVELLETTE									
	L=144.18m i=-0.15% Δh=-0.27m	L=148.05m	L=72.50m i=-0.34% Δh=0.25m	L=284.52m	L=41.04m i=-0.42% Δh=-0.38m	L=70.01m	L=133.42m i=-0.42% Δh=-0.56m	L=229.03m	L=41.62m i=-0.42% Δh=-0.11m	L=741.73m

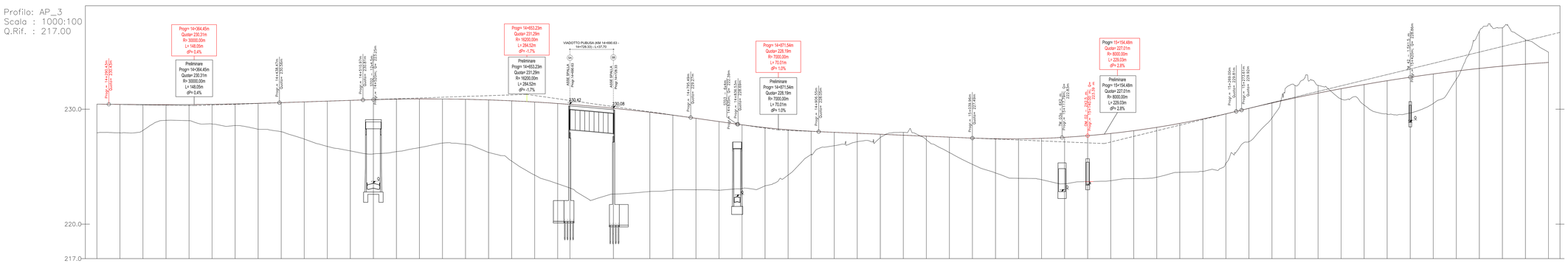

NUMERO SEZIONE	125	126	127	128	129	130	131	132	133	134	135	136	137	138	139	140	141	142	143	144	145	146	147	148	149	150	151	152	153	154	155	156	157	158	159	160	161	162	163	164	165	166	167	168	169	170	171	172	173	174	175	176	177	178	179	180	181	182	183	184	185	186	187
DISTANZE PROGRESSIVE	14+280.00	14+300.00	14+320.00	14+340.00	14+360.00	14+380.00	14+400.00	14+420.00	14+440.00	14+460.00	14+480.00	14+500.00	14+520.00	14+540.00	14+560.00	14+580.00	14+600.00	14+620.00	14+640.00	14+660.00	14+680.00	14+690.65	14+728.35	14+760.00	14+780.00	14+800.00	14+820.00	14+840.00	14+860.00	14+880.00	14+900.00	14+920.00	14+940.00	14+960.00	14+980.00	15+000.00	15+020.00	15+040.00	15+060.00	15+080.00	15+100.00	15+120.00	15+140.00	15+160.00	15+180.00	15+200.00	15+220.00	15+240.00	15+260.00	15+280.00	15+300.00	15+320.00	15+340.00	15+360.00	15+380.00	15+400.00	15+420.00	15+440.00	15+460.00	15+480.00	15+500.00	15+520.00	15+540.00
DISTANZE PARZIALI	20,00	20,00	20,00	20,00	20,00	20,00	20,00	20,00	20,00	20,00	20,00	20,00	20,00	20,00	20,00	20,00	20,00	20,00	20,00	20,00	20,00	10,63	37,70	31,67	20,00	20,00	20,00	20,00	20,00	20,00	20,00	20,00	20,00	20,00	20,00	20,00	20,00	20,00	20,00	20,00	20,00	20,00	20,00	20,00	20,00	20,00	20,00	20,00	20,00	20,00	20,00	20,00	20,00	20,00	20,00	20,00	20,00	20,00	20,00	20,00	20,00
QUOTE PROGETTO ESECUTIVO	230.44	230.41	230.40	230.39	230.42	230.42	230.46	230.51	230.57	230.64	230.70	230.77	230.84	230.88	230.90	230.89	230.86	230.81	230.73	230.63	230.50	230.42	230.08	229.74	229.48	229.21	228.92	228.64	228.40	228.21	228.08	228.06	227.99	227.81	227.62	227.74	227.66	227.57	227.49	227.43	227.42	227.46	227.55	227.70	227.79	227.89	228.13	228.42	228.76	229.15	229.59	230.08	230.54	230.99	231.40	231.79	232.15	232.48	232.79	233.07	233.32	233.55	233.75	233.92	234.07
QUOTE PROGETTO PRELIMINARE																								229.74	229.48	229.21	228.92	228.64	228.40	228.21	228.08	228.06	227.99	227.81	227.62	227.74	227.66	227.57	227.49	227.43	227.42	227.46	227.55	227.70	227.79	227.89	228.13	228.42	228.76	229.15	229.59	230.08	230.54	230.99	231.40	231.79	232.15	232.48	232.79	233.07	233.32	233.55	233.75	233.92	234.07
QUOTE TERRENO	227.94	228.04	228.15	229.03	229.00	228.72	228.58	228.35	228.04	227.40	226.76	226.77	226.11	226.31	226.66	227.05	226.94	226.54	225.49	224.27	223.51	223.14	222.61	222.84	222.98	222.99	222.85	223.10	223.13	224.77	226.06	226.82	227.17	227.53	227.88	227.34	226.23	225.10	224.45	223.99	223.87	223.50	223.70	223.78	223.96	224.08	224.51	224.58	225.33	227.18	229.24	232.07	232.27	230.89	230.36	229.57	229.47	230.00	232.60	236.76	237.08	236.05	234.96	234.57

ANDAMENTO PLANIMETRICO: Lrett=425.73m; L=233.33m A=700.00; L=471.90m R=2100.00m; L=233.33m A=700.00

ANDAMENTO CIGLI: L=183.33; L=209.56; L=183.33; L=209.56

ETTOMETRICHE: 143 144 145 146 147 148 149 150 151 152 153 154 155

ANAS S.p.A.

Commissario Governativo Delegato
OPCM n. 3869 del 23 aprile 2010
OPCM n. 3895 del 20/8/2010

REGIONE SARDEGNA

O.P.C.M. n. 3869 del 23/04/2010. Disposizioni urgenti di protezione civile per fronteggiare l'emergenza determinatasi nel settore del traffico e della mobilità nelle province di Sassari ed Olbia- Tempio, in relazione alla strada statale Sassari - Olbia

SOGGETTO ATTUATORE ANAS S.p.A.

ADEGUAMENTO AL TIPO B (4 CORSIE) DELL'ITINERARIO SASSARI-OLBIA LOTTO 2

PROGETTO ESECUTIVO

ELABORATI GENERALI

OTTEMPERANZA ALLE PRESCRIZIONI
CONFRONTO PLANIMETRIA E PROFILO TRA P. PRELIMINARE - P. ESECUTIVO - TAV.3

RIFERIMENTO ELABORATO

CODICE PROGETTO 1° livello	2° livello	3° livello	CODICE ELABORATO 1° livello	2° livello	3° livello	4° livello	Rev.
D P C A 0 3	E	1 0 0 2	T 0 0	E G 0 0	G E N	P L 0 9	D

REVISIONI						
	D	Maggio 2015	AGGIORNAMENTO A SEGUITO DI ISTRUTTORIA ANAS	S.MASALA	M.CHERCHI	R.SCUMONA
	C	Luglio 2014	AGGIORNAMENTO A SEGUITO DI ISTRUTTORIA ANAS	S.MASALA	M.CHERCHI	R.SCUMONA
	REV	DATA	DESCRIZIONE	REDATTO	CONTROLLATO	APPROVATO

SCALA: 1:1000 DATA: Gen.2014

Imprese - A.T.I.:
MANDATARIA VIDONI
MANDANTE cgs
MANDANTE movistrade cogefi SOCIETÀ DI INGEGNERIA MOVISTRADE COGEFI S.r.l.

Il Responsabile del Procedimento:
Ing. Luigi Silletta

Progettisti indicati - A.T.P.:
MANDATARIA studio sommona & vitali
MANDANTE R&M ingegneria
MANDANTE TECNICAER REGAMESTIS A.T.I.

Il Progettista

Il Geologo

FILE: TR00EI0GN0B_D