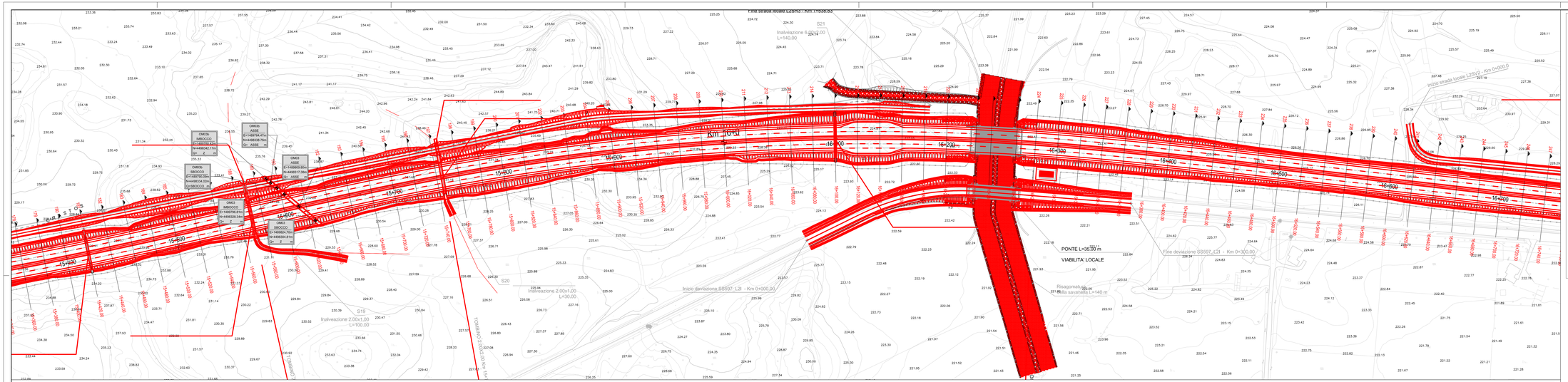

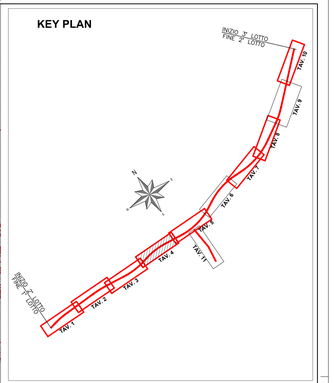

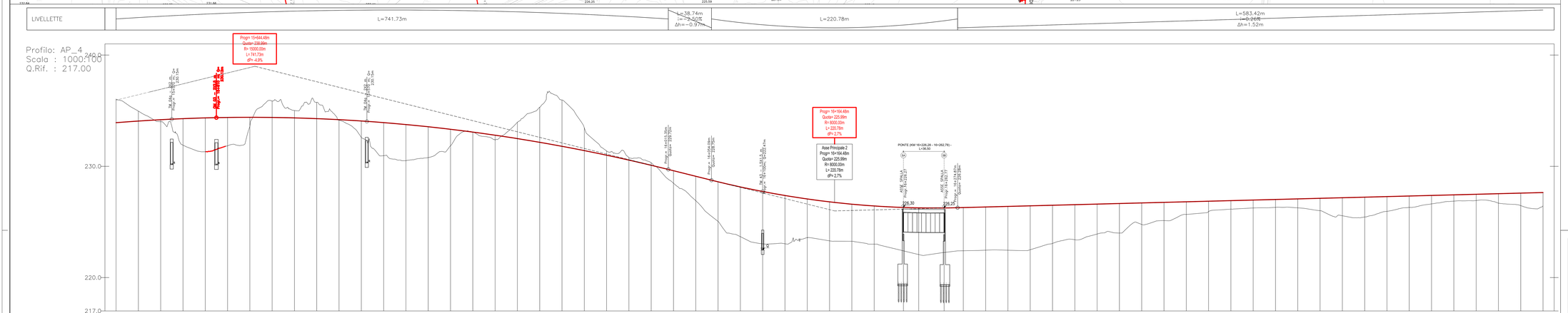

NUMERO SEZIONE	186	187	188	189	190	191	192	193	194	195	196	197	198	199	200	201	202	203	204	205	206	207	208	209	210	211	212	213	214	215	216	217	218	219	220	221	222	223	224	225	226	227	228	229	230	231	232	233	234	235	236	237	238	239	240	241	242	243	244	245	246	247	248	249	250
DISTANZE PROGRESSIVE	15+520.00	15+540.00	15+560.00	15+580.00	15+600.00	15+620.00	15+640.00	15+660.00	15+680.00	15+700.00	15+720.00	15+740.00	15+760.00	15+780.00	15+800.00	15+820.00	15+840.00	15+860.00	15+880.00	15+900.00	15+920.00	15+940.00	15+960.00	15+980.00	16+000.00	16+020.00	16+040.00	16+060.00	16+080.00	16+100.00	16+120.00	16+140.00	16+160.00	16+180.00	16+200.00	16+226.21	16+240.00	16+262.77	16+280.00	16+300.00	16+320.00	16+340.00	16+360.00	16+380.00	16+400.00	16+420.00	16+440.00	16+460.00	16+480.00	16+500.00	16+520.00	16+540.00	16+560.00	16+580.00	16+600.00	16+620.00	16+640.00	16+660.00	16+680.00	16+700.00	16+720.00	16+740.00	16+760.00	16+780.00	16+800.00
DISTANZE PARZIALI	20,00	20,00	20,00	20,00	20,00	20,00	20,00	20,00	20,00	20,00	20,00	20,00	20,00	20,00	20,00	20,00	20,00	20,00	20,00	20,00	20,00	20,00	20,00	20,00	20,00	20,00	20,00	20,00	20,00	20,00	20,00	20,00	20,00	20,00	20,00	26,27	13,73	22,77	17,23	20,00	20,00	20,00	20,00	20,00	20,00	20,00	20,00	20,00	20,00	20,00	20,00	20,00	20,00	20,00	20,00	20,00	20,00	20,00	20,00	20,00	20,00	20,00	20,00	20,00
QUOTE PROGETTO ESECUTIVO	233.92	234.07	234.19	234.28	234.35	234.39	234.41	234.39	234.35	234.29	234.19	234.07	233.93	233.76	233.56	233.33	233.08	232.80	232.49	232.16	231.80	231.41	231.00	230.56	230.09	229.60	229.10	228.60	228.14	227.73	227.37	227.06	226.80	226.59	226.43	226.30	226.26	226.25	226.29	226.34	226.39	226.45	226.50	226.55	226.60	226.65	226.71	226.76	226.81	226.86	226.91	226.97	227.02	227.07	227.12	227.17	227.23	227.28	227.33	227.38	227.43	227.48	227.54	227.59	227.64
QUOTE PROGETTO PRELIMINARE	233.92	234.06	234.19	234.28	234.35	234.39	234.41	234.39	234.35	234.29	234.19	234.07	233.93	233.76	233.56	233.33	233.08	232.80	232.49	232.16	231.80	231.41	231.00	230.56	230.09	229.60	229.10	228.60	228.14	227.73	227.37	227.06	226.80	226.59	226.43	226.30	226.26	226.25	226.29	226.34	226.39	226.45	226.50	226.55	226.60	226.65	226.70	226.76	226.81	226.86	226.91	226.97	227.02	227.07	227.12	227.17	227.23	227.28	227.33	227.38	227.43	227.48	227.54	227.59	227.64
QUOTE TERRENO	236.05	234.66	234.01	231.90	231.31	231.84	233.59	235.87	235.02	235.76	234.15	232.59	230.96	230.51	230.78	231.84	233.09	232.36	233.96	235.31	235.96	233.46	231.38	230.78	230.31	228.48	226.91	225.04	223.68	223.03	223.04	223.58	223.30	222.26	223.00	222.40	222.06	222.25	222.41	222.46	222.45	222.50	223.07	222.40	223.91	224.00	224.77	225.12	225.67	225.93	226.15	226.26	226.31	226.26	228.01	225.55	225.44	225.95	226.31	226.62	226.87	226.92	226.69	226.46	226.43
ANDAMENTO PLANIMETRICO	L=233.33m A=700.00							L=233.33m A=700.00																																																																		
ANDAMENTO CIGLI																																																																										
ETTOMETRICHE	156							157							158							159							160							161							162							163							164							165							166							167

ANAS S.p.A.

Commissario Governativo Delegato
OPCM n. 3869 del 23 aprile 2010
OPCM n. 3895 del 20/8/2010

REGIONE SARDEGNA

O.P.C.M. n. 3869 del 23/04/2010. Disposizioni urgenti di protezione civile per fronteggiare l'emergenza determinatasi nel settore del traffico e della mobilità nelle province di Sassari ed Olbia- Tempio, in relazione alla strada statale Sassari - Olbia

SOGGETTO ATTUATORE ANAS S.p.A.

ADEGUAMENTO AL TIPO B (4 CORSIE) DELL'ITINERARIO SASSARI-OLBIA LOTTO 2

PROGETTO ESECUTIVO

ELABORATI GENERALI

OTTEMPERANZA ALLE PRESCRIZIONI
CONFRONTO PLANIMETRIA E PROFILO TRA P. PRELIMINARE - P. ESECUTIVO - TAV.4

RIFERIMENTO ELABORATO

CODICE PROGETTO 1° livello	2° livello	3° livello	CODICE ELABORATO 1° livello	2° livello	3° livello	4° livello	5° livello	Rev.
D P C A 0 3	E	1 0 0 2	T 0 0	E G 0 0	G E N	P L 1 0		D

REVISIONI	REV	DATA	DESCRIZIONE	REDATTO	CONTROLLATO	APPROVATO
	D	Maggio 2015	AGGIORNAMENTO A SEGUITO DI ISTRUTTORIA ANAS	S.MASALA	M.CHERCHI	R.SCLIMONA
	C	Luglio 2014	AGGIORNAMENTO A SEGUITO DI ISTRUTTORIA ANAS	S.MASALA	G.SANTORO	R.SCLIMONA

SCALA: 1:1000/100 DATA: Gen.2014

Imprese - A.T.I.:
MANDATARIA: VIDONI
MANDANTE: cgs
MANDANTE: movistrade cogefi — MOVISTRADE COGEFI S.r.l.

Il Responsabile del Procedimento:
Ing. Luigi Silletta

Progettisti indicati - A.T.P.:
MANDATARIA: studio sommona & vitali
MANDANTE: RM ingegneria
MANDANTE: TECNICAER ingegneria s.r.l.

Il Progettista

Il Geologo

FILE: TB0A0EN01_0_0