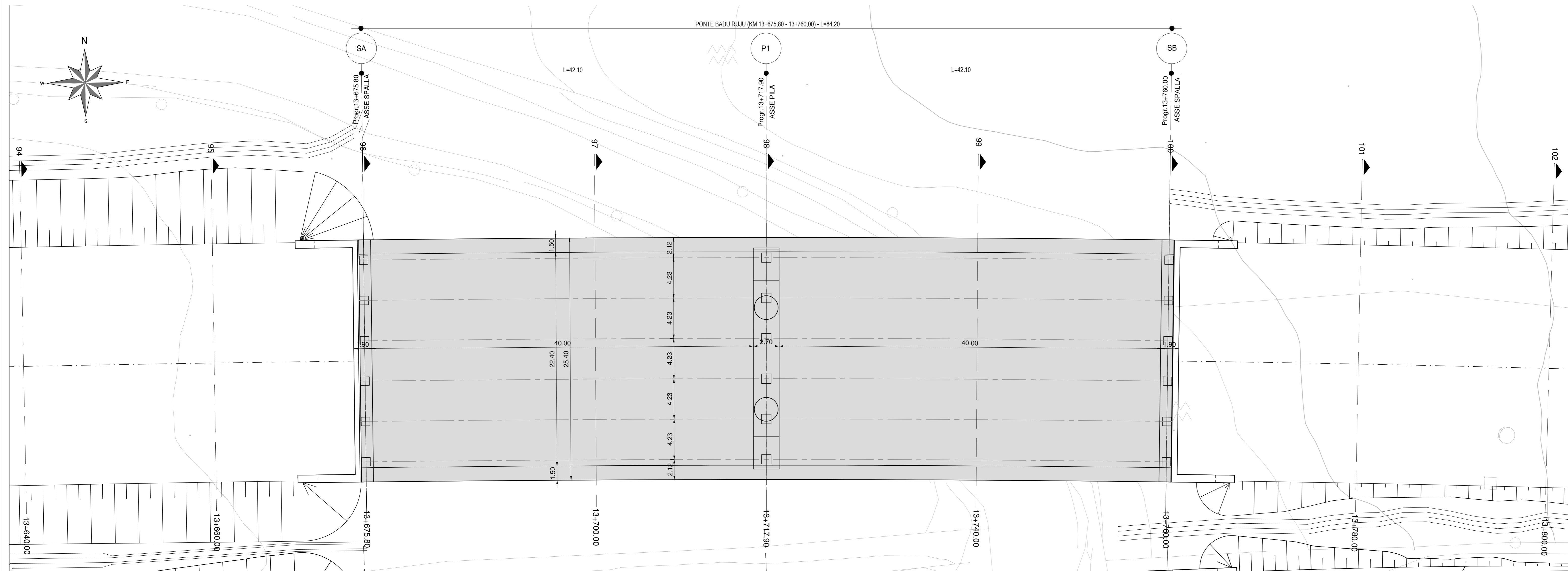


Pianta impalcato

SCALA 1:200

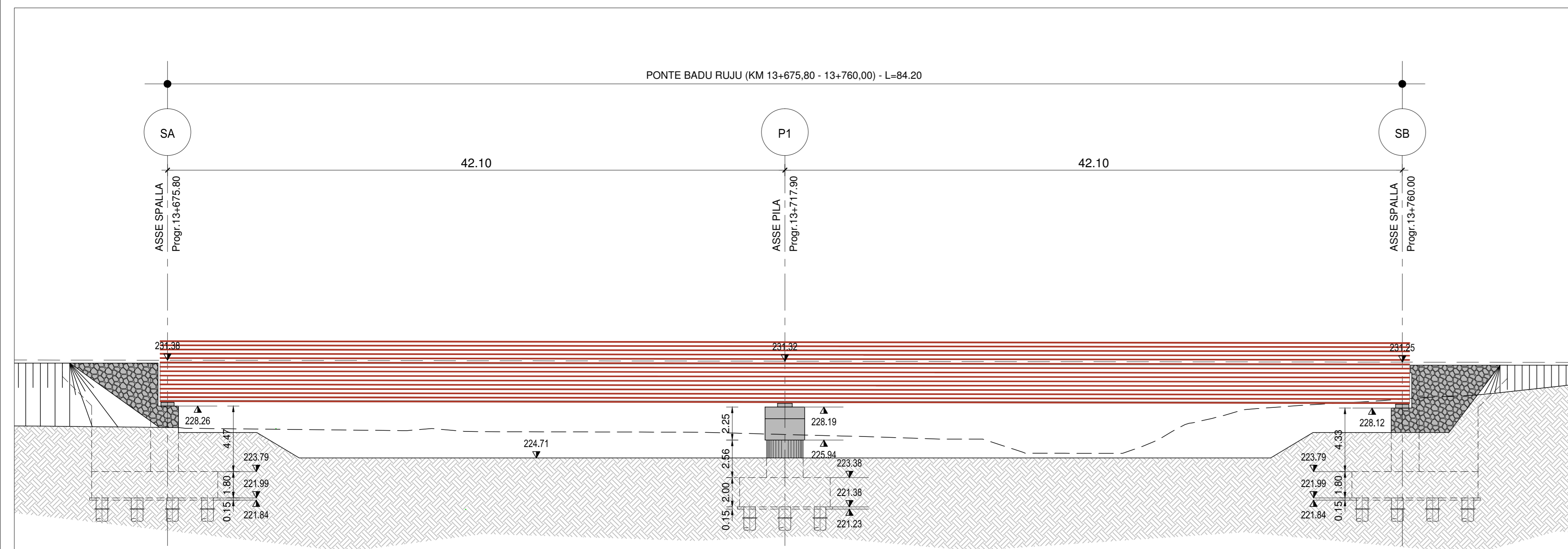


NOTA:

PER POSIZIONAMENTO CADITOIA DI RACCOLTA ACQUE METEORICHE SI RIMANDA AGLI ELABORATI IMPIANTISTICI.

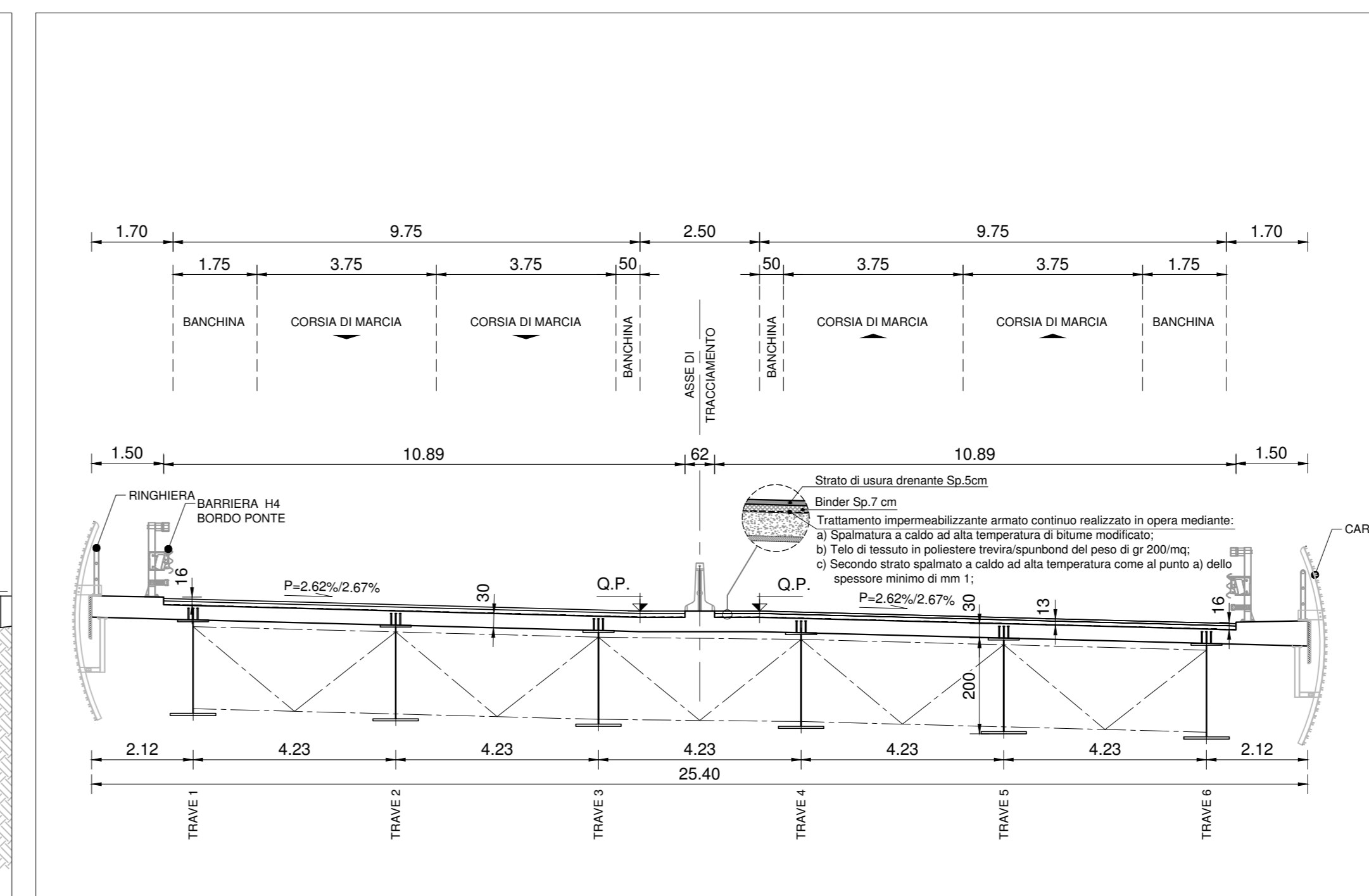
Prospetto longitudinale

SCALA 1:200



Sezione tipo arredata

SCALA 1:100



ANAS S.p.A.

Commissario Governativo Delegato
OPCM n. 3869 del 23 aprile 2010
OPCM n. 3895 del 20/8/2010

REGIONE SARDEGNA

O.P.C.M. n. 3869 del 23/04/2010. Disposizioni urgenti di protezione civile per fronteggiare l'emergenza determinatasi nel settore del traffico e della mobilità nelle province di Sassari ed Olbia- Tempio, in relazione alla strada statale Sassari - Olbia

SOGGETTO ATTUATORE ANAS S.p.a.

ADEGUAMENTO AL TIPO B (4 CORSIE) DELL'ITINERARIO SASSARI-OLBIA LOTTO 2

PROGETTO ESECUTIVO

STRUTTURE
OPERE D'ARTE MAGGIORI
Km 13+717 - PONTE BADU RUJU
Pianta impalcato, prospetto longitudinale e sezione tipo arredata

RIFERIMENTO ELABORATO				
CODICE PROGETTO		CODICE ELABORATO		
1° livello	2° liv.	3° livello	4° livello	5° liv.
DP	CA03	E	1002	T00 VI01 STR PP01 B

REVISIONI	B	Luglio 2014	AGGIORNAMENTO A SEGUITO ISTRUTTORIA ANAS	S.FAVARETTO	T.TASSI	R.SOLMONA
	A	Gennaio 2014	EMMISSIONE	S.FAVARETTO	T.TASSI	R.SOLMONA
	REV	DATA	DESCRIZIONE	REDATTO	CONTROLLATO	APPROVATO

SCALA: 1:200 / 1:100 DATA: Gen.2014

Imprese - A.T.I.:

MANDATARIA MANDANTE MANDANTE

Il Responsabile del Procedimento:

Ing. Luigi Siletta

Progettisti indicati - A.T.P.:

MANDATARIA MANDANTE MANDANTE

Il Progettista Il Geologo

FILE: 10001STR01_A