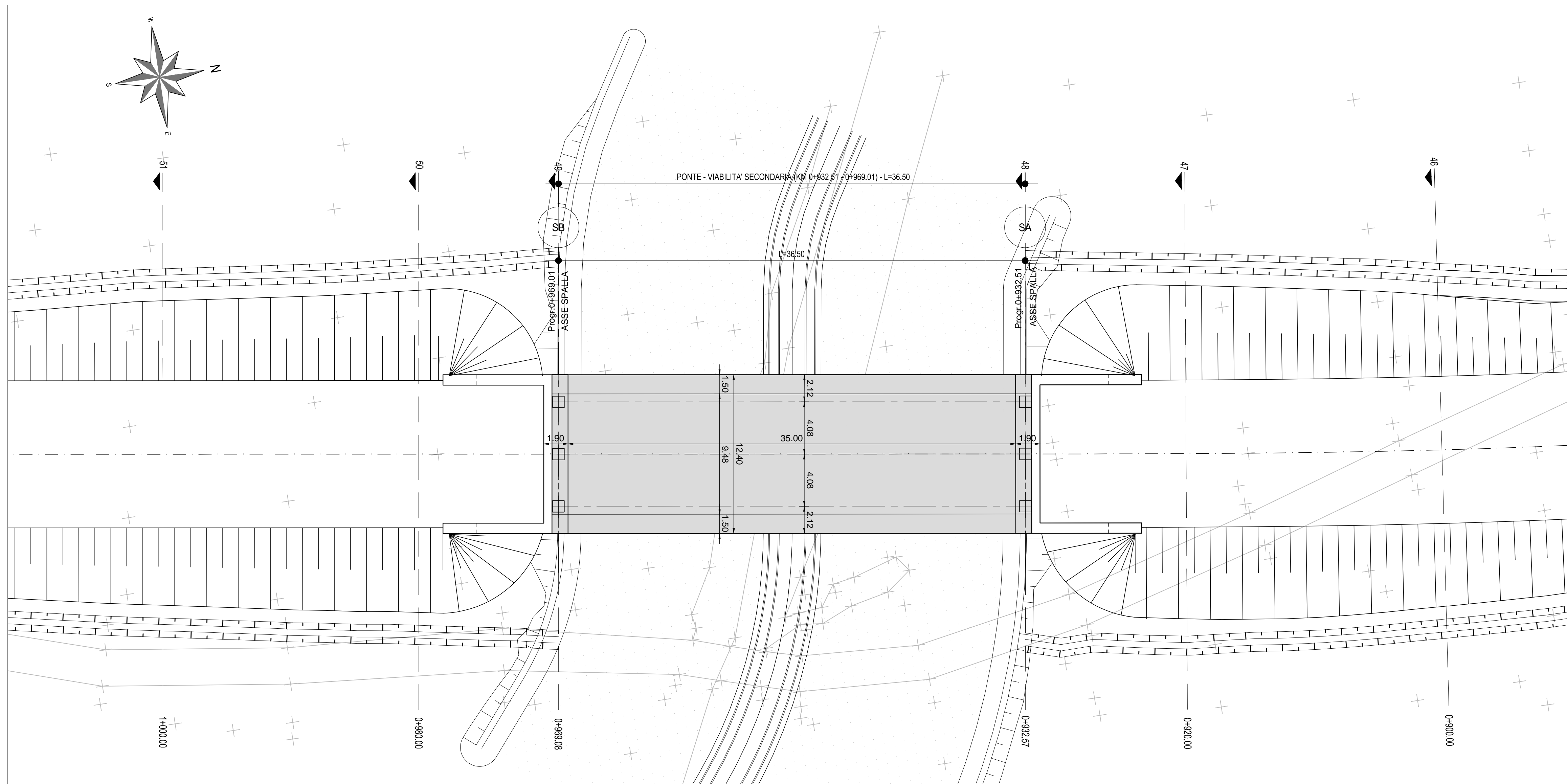


Pianta impalcato

SCALA 1:200

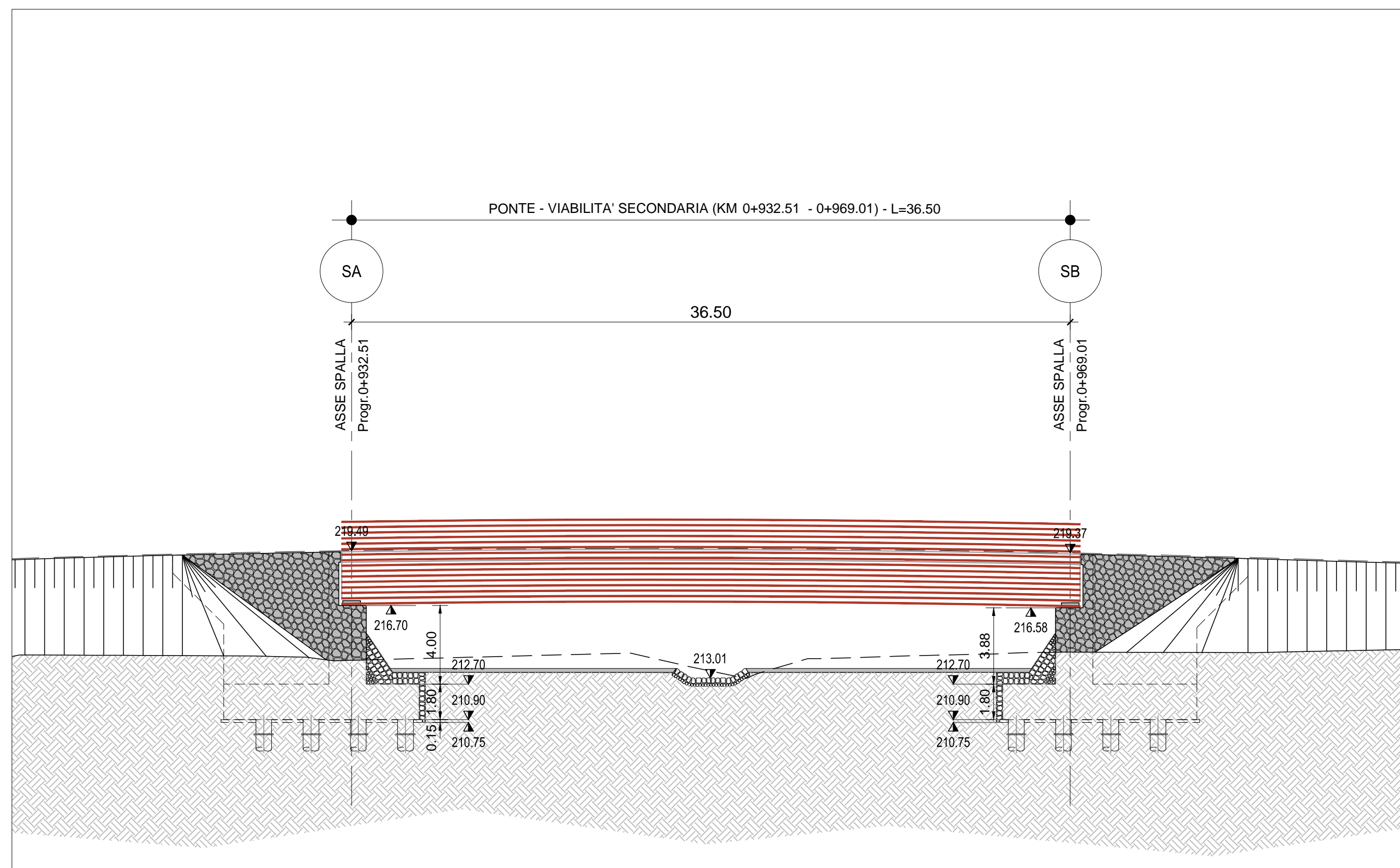


NOTA:

PER POSIZIONAMENTO CADITOIA DI RACCOLTA ACQUE METEORICHE SI RIMANDA AGLI ELABORATI IMPIANTISTICI.

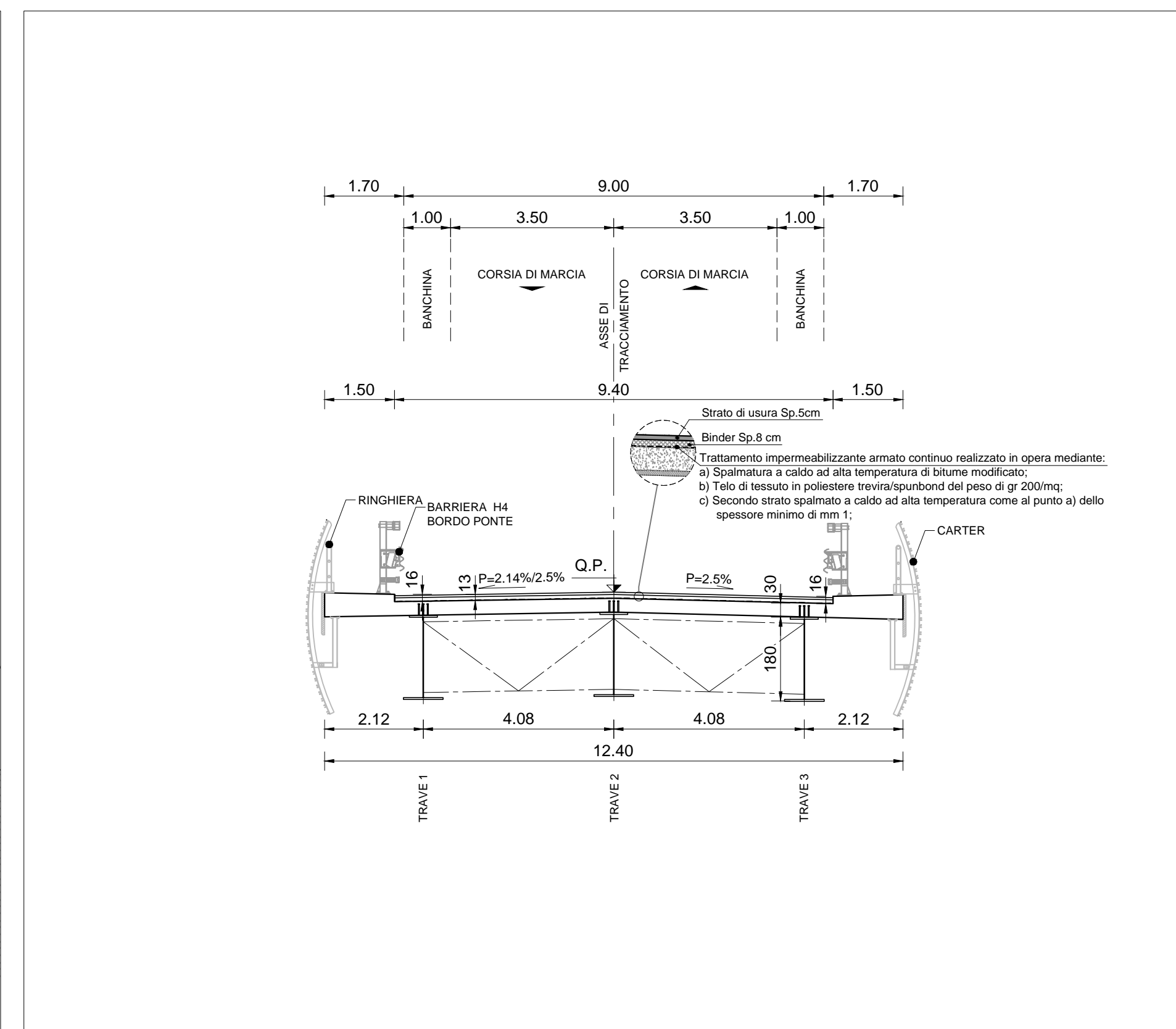
Prospetto longitudinale

SCALA 1:200



Sezione tipo arredata

SCALA 1:100



ANAS S.p.A.	Commissario Governativo Delegato OPCM n. 3869 del 23 aprile 2010 OPCM n. 3895 del 20/8/2010	REGIONE SARDEGNA

O.P.C.M. n. 3869 del 23/04/2010. Disposizioni urgenti di protezione civile per fronteggiare l'emergenza determinatasi nel settore del traffico e della mobilità nelle province di Sassari ed Olbia - Tempio, in relazione alla strada statale Sassari - Olbia

SOGGETTO ATTUATORE ANAS S.p.A.

ADEGUAMENTO AL TIPO B (4 CORSIE) DELL'ITINERARIO SASSARI-OLBIA LOTTO 2

PROGETTO ESECUTIVO

STRUTTURE

OPERE D'ARTE MAGGIORI

Km 17+383 - PONTE - VIABILITA' SECONDARIA

Pianta impalcato, prospetto longitudinale e sezione tipo arredata

RIFERIMENTO ELABORATO

CODICE PROGETTO					CODICE ELABORATO				
1° livello	2°liv	3° livello	4° livello	5°liv	1° livello	2° livello	3° livello	4° livello	5°liv
D	P	C	A	03	E	1	0	0	2
T	0	0	V	0	8	S	T	R	P
P	P	0	1	B					

REVISIONI	B	Luglio 2014	AGGIORNAMENTO A SEGUITO ISTRUTTORIA ANAS	S.FAVARETTO	T.TASSI	R.SOLMONA
	A	Gennaio 2014	EMISSIONE	S.FAVARETTO	T.TASSI	R.SOLMONA
REV	DATA	DESCRIZIONE	REDATTO	CONTROLLATO	APPROVATO	

SCALA: 1:200 / 1:100

DATA: Gen.2014

Imprese - A.T.I.:	MANDATARIA	MANDANTE	MANDANTE	Il Responsabile del Procedimento:	
				Ing. Luigi Silletta	
Progettisti indicati - A.T.P.:	MANDATARIA	MANDANTE	MANDANTE	Il Progettista	Il Geologo