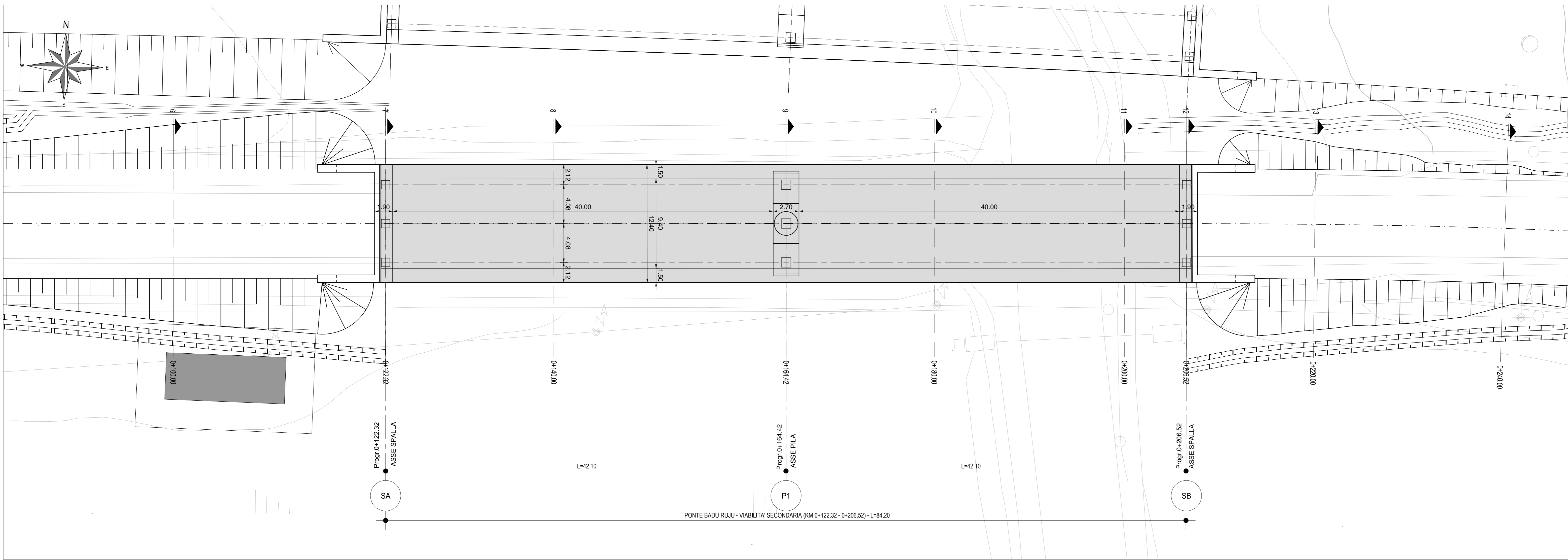


Pianta impalcato

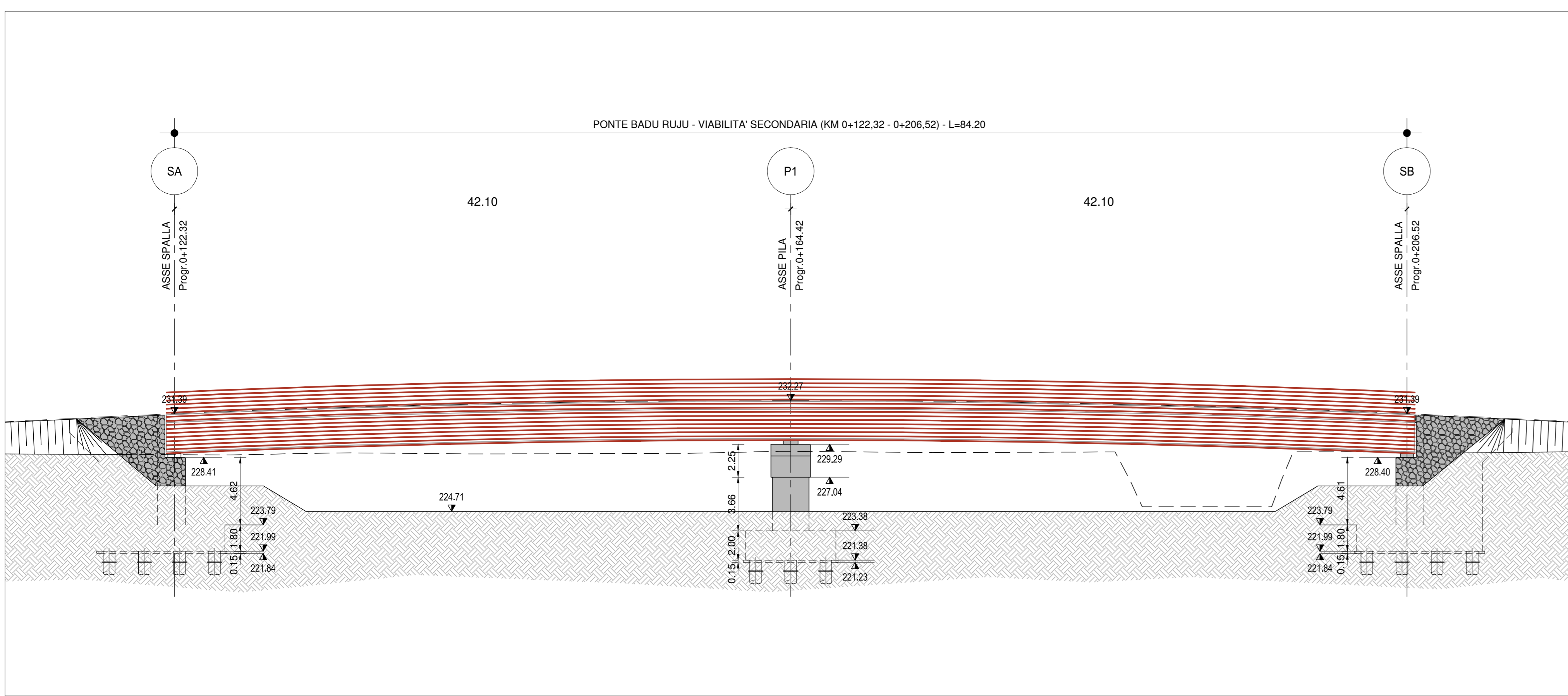
SCALA 1:200



NOTA:
PER POSIZIONAMENTO CADUTOIA DI RACCOLTA ACQUE METEORICHE SI RIMANDA AGLI ELABORATI IMPIANTISTICI.

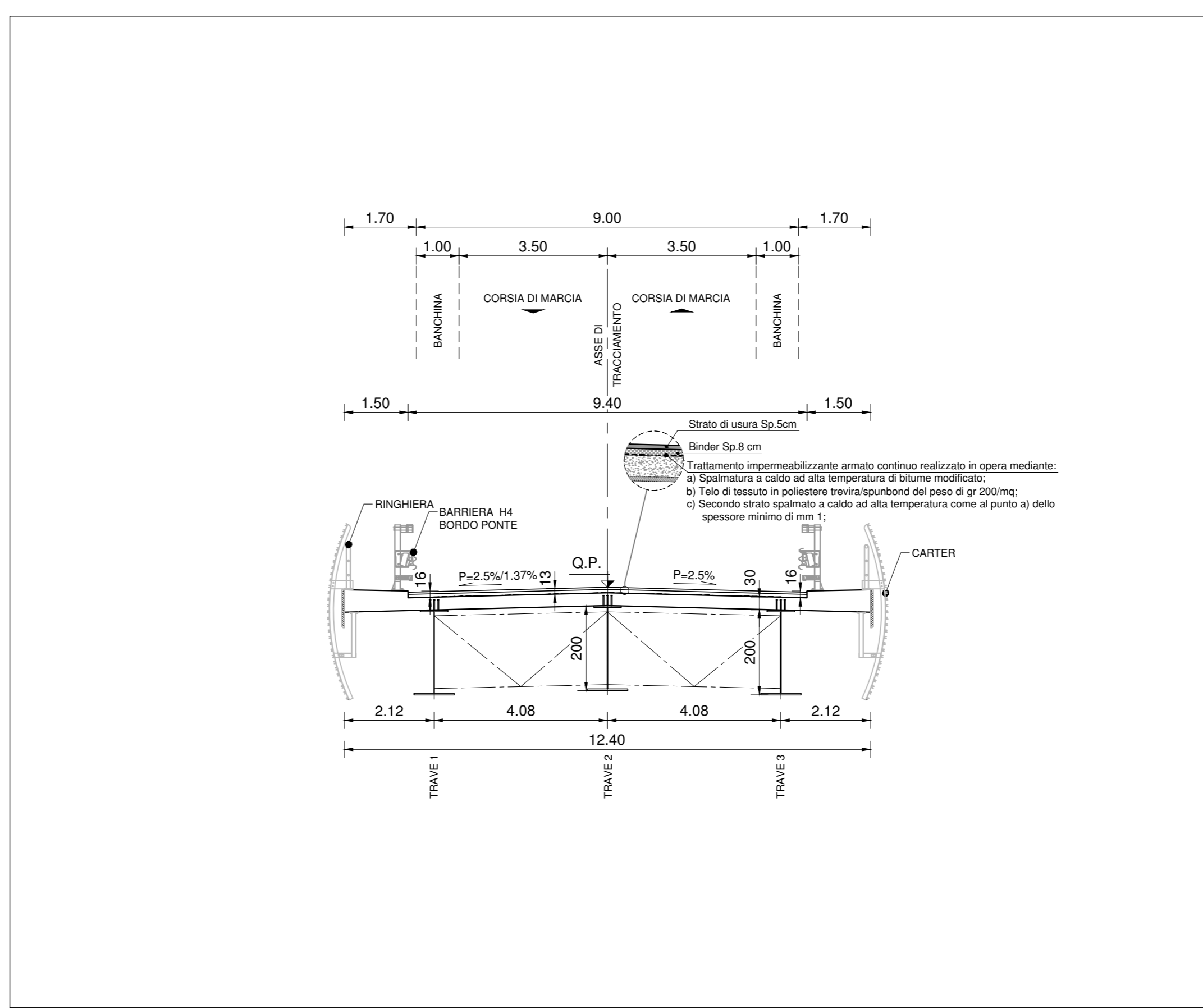
Prospetto longitudinale

SCALA 1:200



Sezione tipo arredata

SCALA 1:100





ANAS S.p.A.



Commissario Governativo Delegato
OPCM n. 3869 del 23 aprile 2010
OPCM n. 3895 del 20/8/2010



REGIONE SARDEGNA

O.P.C.M. n. 3869 del 23/04/2010. Disposizioni urgenti di protezione civile per fronteggiare l'emergenza determinatasi nel settore del traffico e della mobilità nelle province di Sassari ed Olbia- Tempio, in relazione alla strada statale Sassari - Olbia

SOGGETTO ATTUATORE ANAS S.p.A.

ADEGUAMENTO AL TIPO B (4 CORSIE) DELL'ITINERARIO SASSARI-OLBIA LOTTO 2

PROGETTO ESECUTIVO

STRUTTURE
OPERE D'ARTE MAGGIORI
Km 13+717 - PONTE BADU RUJU - VIABILITA' SECONDARIA
Pianta impalcato, prospetto longitudinale e sezione tipo arredata

RIFERIMENTO ELABORATO				
CODICE PROGETTO		CODICE ELABORATO		
1° livello	2° liv.	3° livello	4° livello	5° liv.
DPCA03	E	1002	T00	VI02 STR PP01 B

REVISIONI	B	Luglio 2014	AGGIORNAMENTO A SEGUITO ISTRUTTORIA ANAS	S.FAVARETTO	T.TASSI	R.SOLMONA
	A	Gennaio 2014	EMMISSIONE	S.FAVARETTO	T.TASSI	R.SOLMONA
REV	DATA	DESCRIZIONE	REDDATO	CONTROLLATO	APPROVATO	

SCALA: 1:200 / 1:100 DATA: Gen.2014

Imprese - A.T.I.:

MANDATARIA VIDONI	MANDANTE ICGIS	MANDANTE movistrade cogefi
MANDATARIA studio soimona & vitali	MANDANTE FCM	MANDANTE TECNICAER

Il Responsabile del Procedimento:
Ing. Luigi Sillella

Il Progettista Il Geologo

FILE: 10002319R01_A