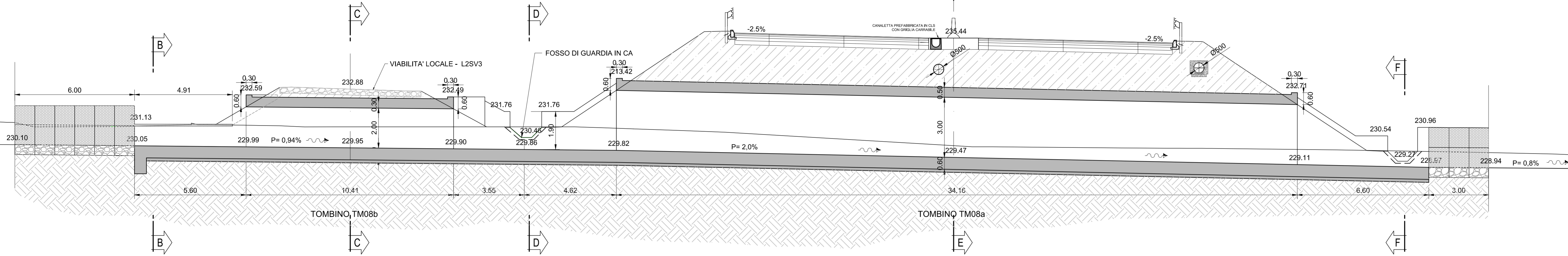
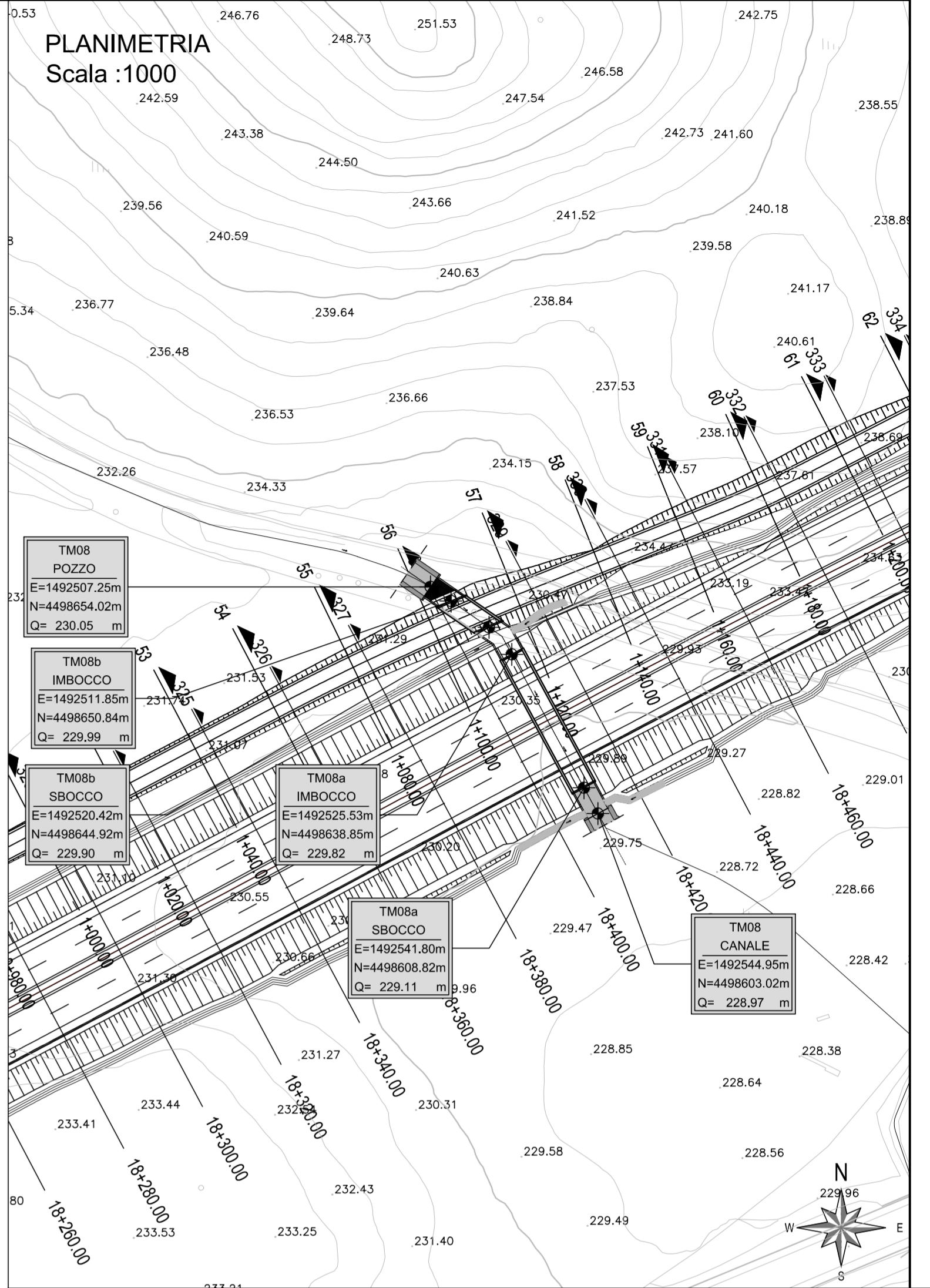
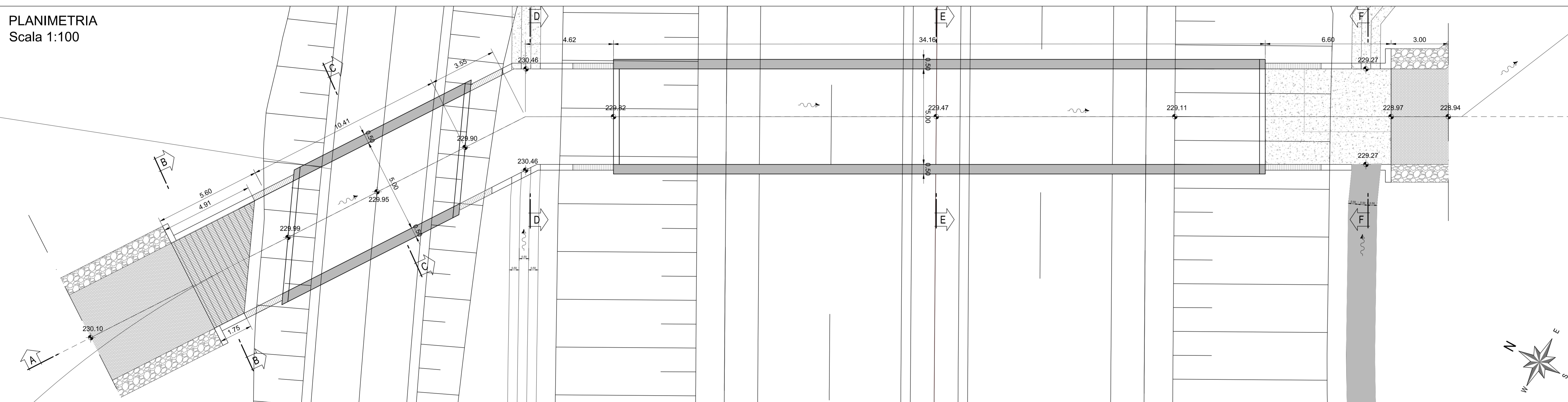


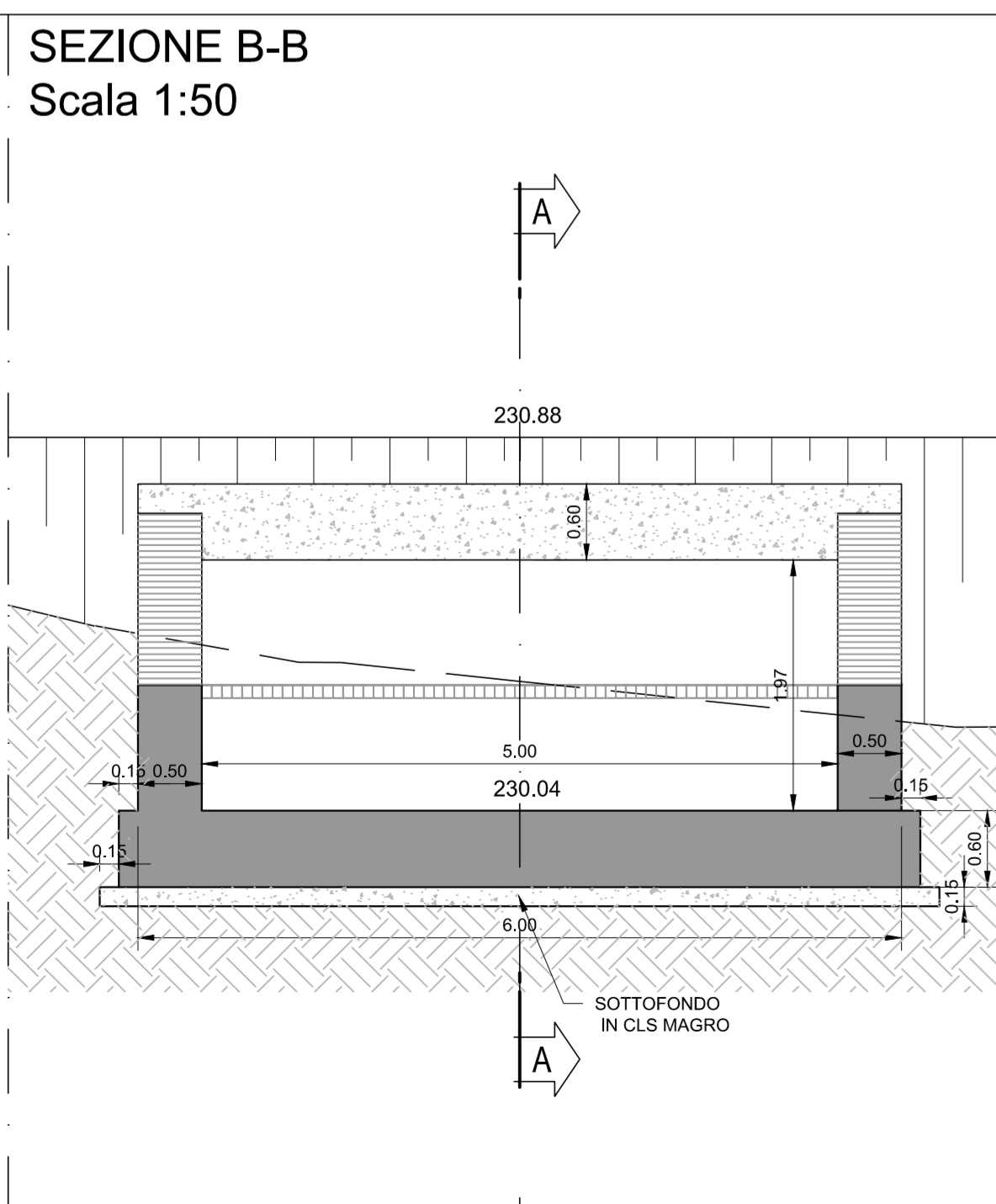
SEZIONE A-A
Scala 1:100



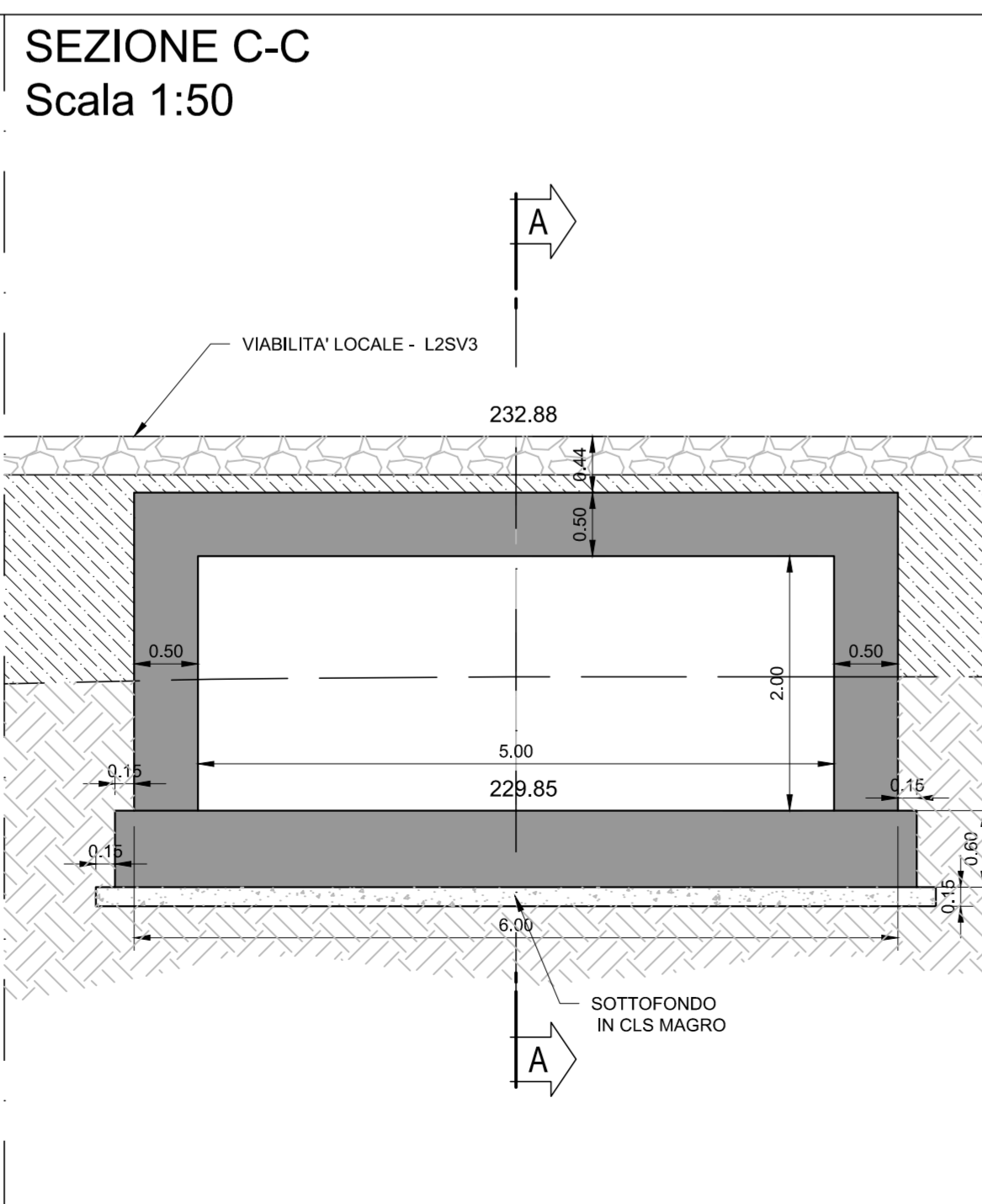
PLANIMETRIA
Scala 1:100



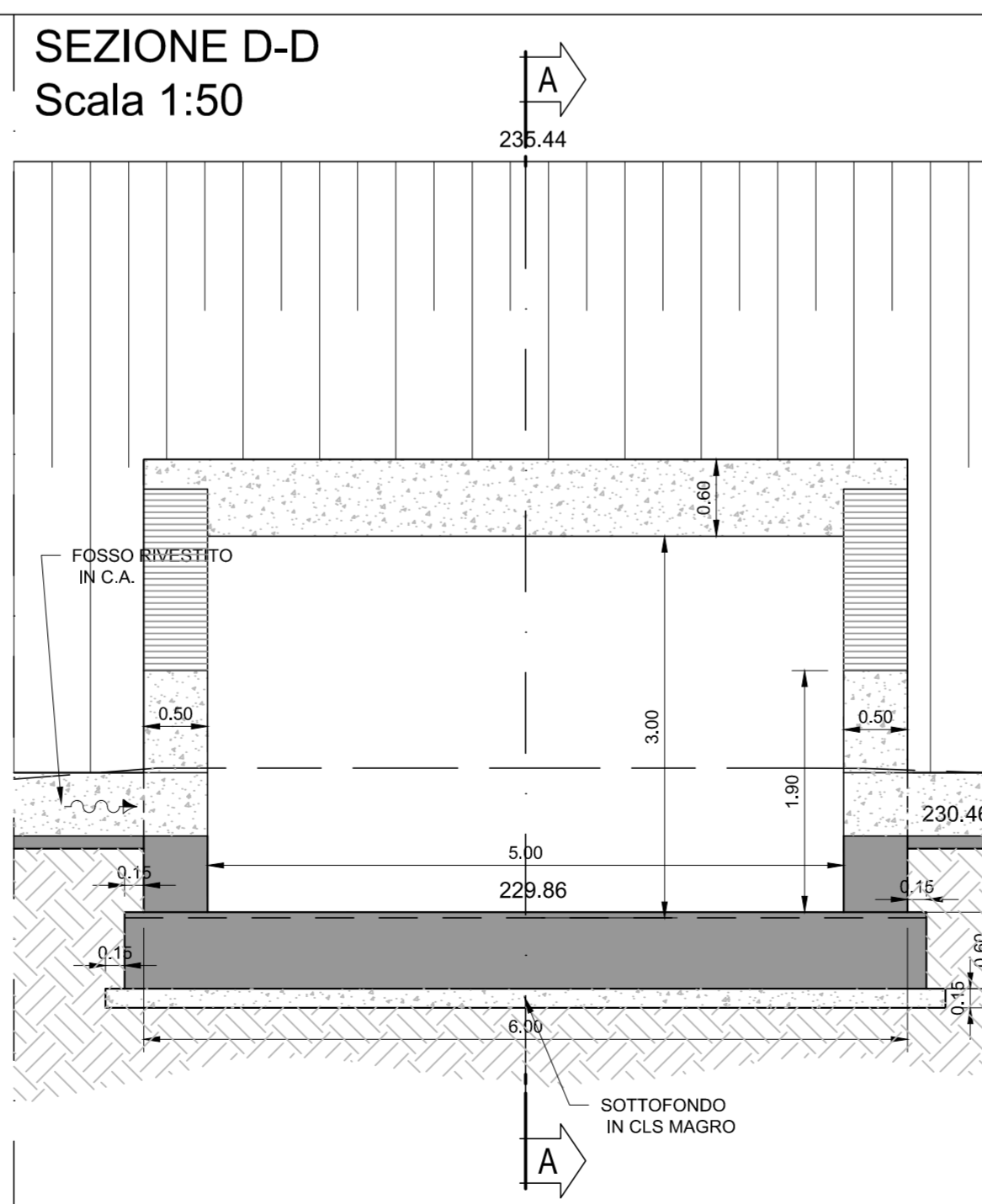
SEZIONE B-B
Scala 1:50



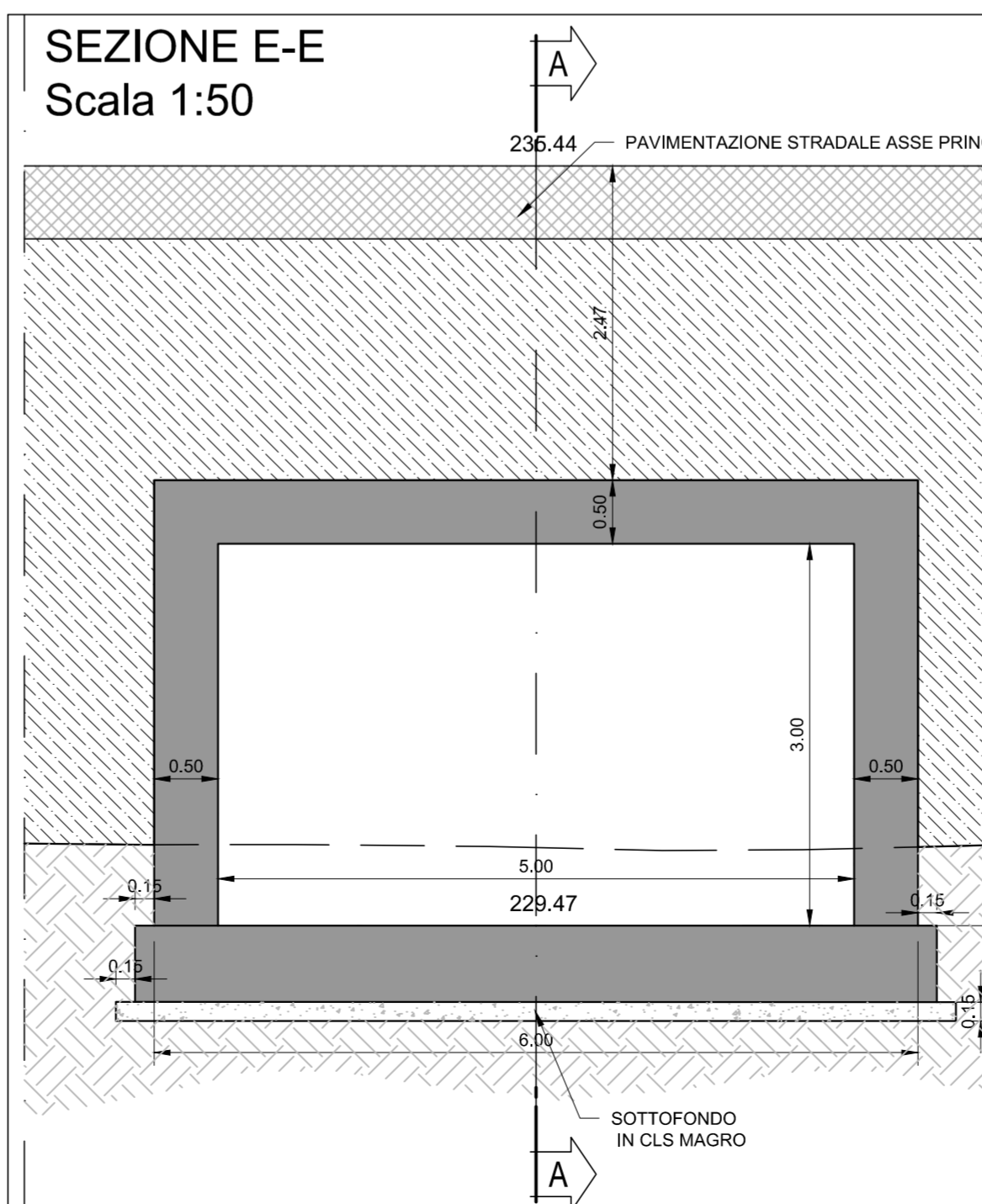
SEZIONE C-C
Scala 1:50



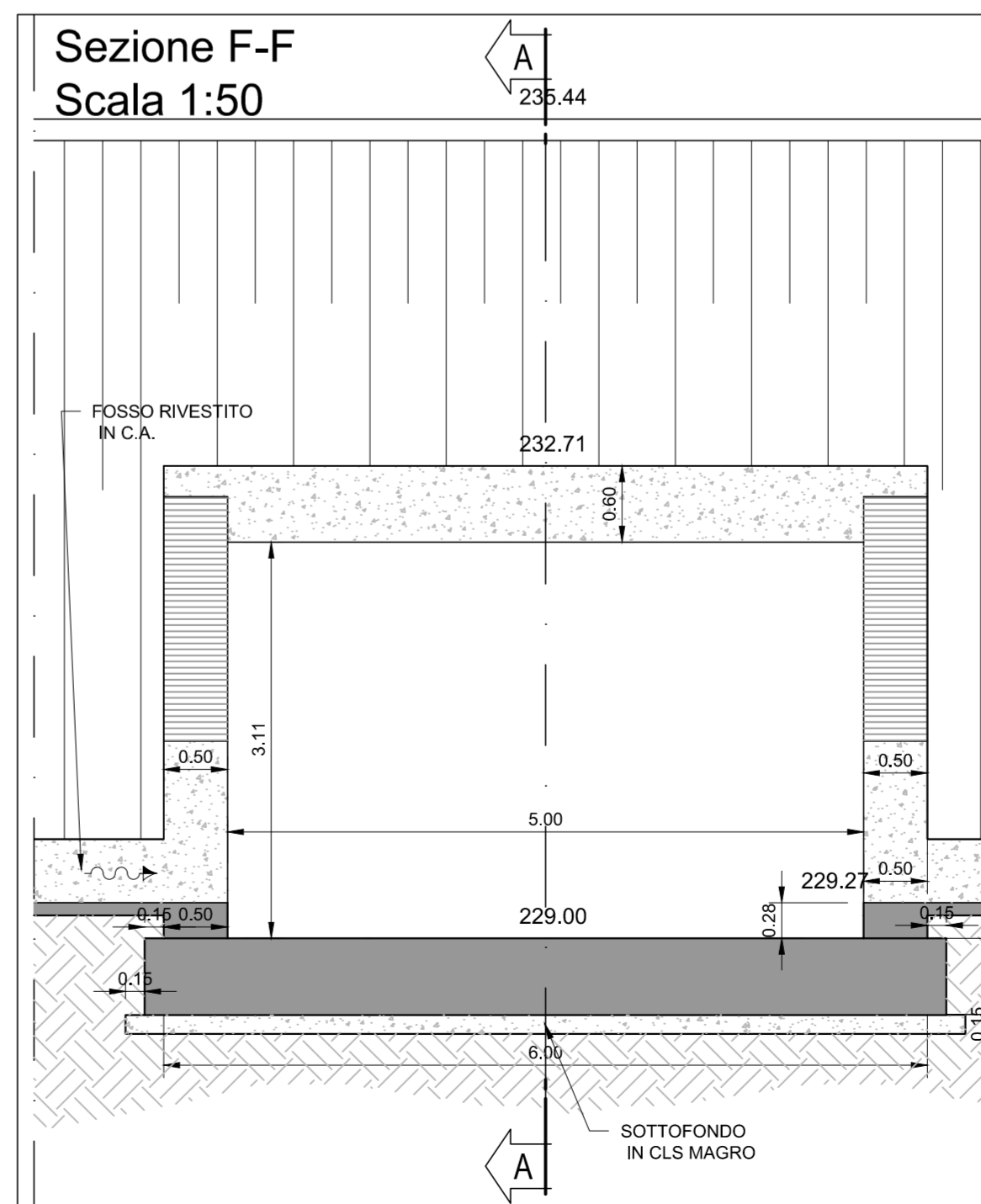
SEZIONE D-D
Scala 1:50



SEZIONE E-E
Scala 1:50



Sezione F-F
Scala 1:50







ANAS S.p.A Commissario Governativo Delegato
OPCM n. 3869 del 23 aprile 2010
OPCM n. 3895 del 20/8/2010 REGIONE SARDEGNA

O.P.C.M. n. 3869 del 23/04/2010. Disposizioni urgenti di protezione civile per fronteggiare l'emergenza determinatasi nel settore del traffico e della mobilità nelle province di Sassari ed Olbia- Tempio, in relazione alla strada statale Sassari - Olbia

SOGGETTO ATTUATORE ANAS S.p.A.

ADEGUAMENTO AL TIPO B (4 CORSIE) DELL'ITINERARIO SASSARI-OLBIA LOTTO 2

PROGETTO ESECUTIVO

STRUTTURE OPERE D'ARTE MINORI
TOMBINO SCATOLARE 5,00 X 3,00 - km 18+409,41
Pianta, prospetti e sezioni

RIFERIMENTO ELABORATO		CODICE ELABORATO				
CODICE PROGETTO	1° livello	2° livello	3° livello	4° livello	5° livello	6° livello
DPCA03	E	1002	T00	TM08	STR	DI01A

REVISIONI	REV	DATA	DESCRIZIONE	REDAITO	CONTROLLATO	APPROVATO
A	1	Aprile 2014	EMISSIONE	L.SPANO	M. CHERCHI	R. SOLLIMONA

SCALA: VARIE DATA: APR 2014

Imprese - A.T.I.:

MANDATARIA MANDANTE

VIDONI **CGSI** **MOVISTRADe cogefi**

MOVISTRADe CODERS S.r.l.

Il Responsabile del Procedimento:

Ing. Luigi Silletta

Progettisti indicati - A.T.P.:

MANDATARIA MANDANTE MANDANTE

studio scalmiera & vitali **FSM** **TECNICAER**

Ingegneria ingegneria ingegneria s.r.l.

Il Progettista Il Geologo

FILE: 1001M08STR001A