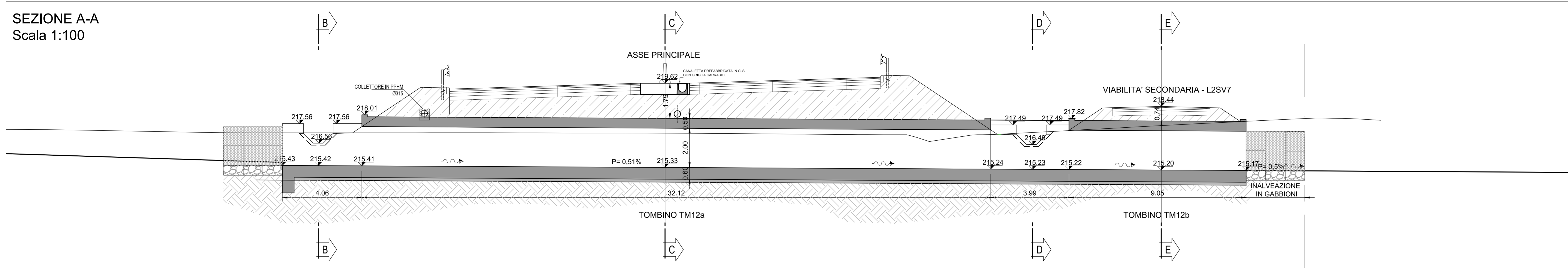
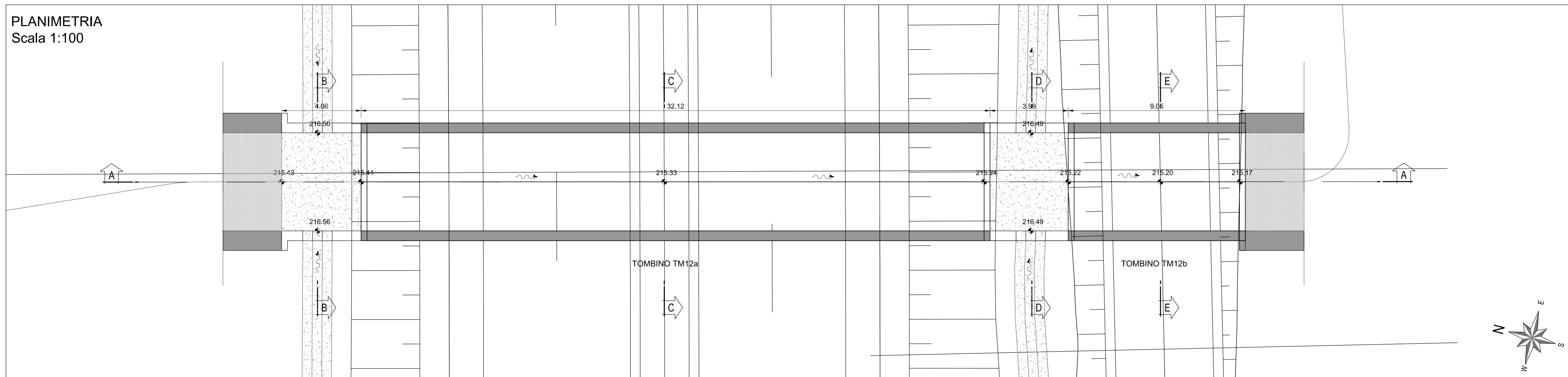


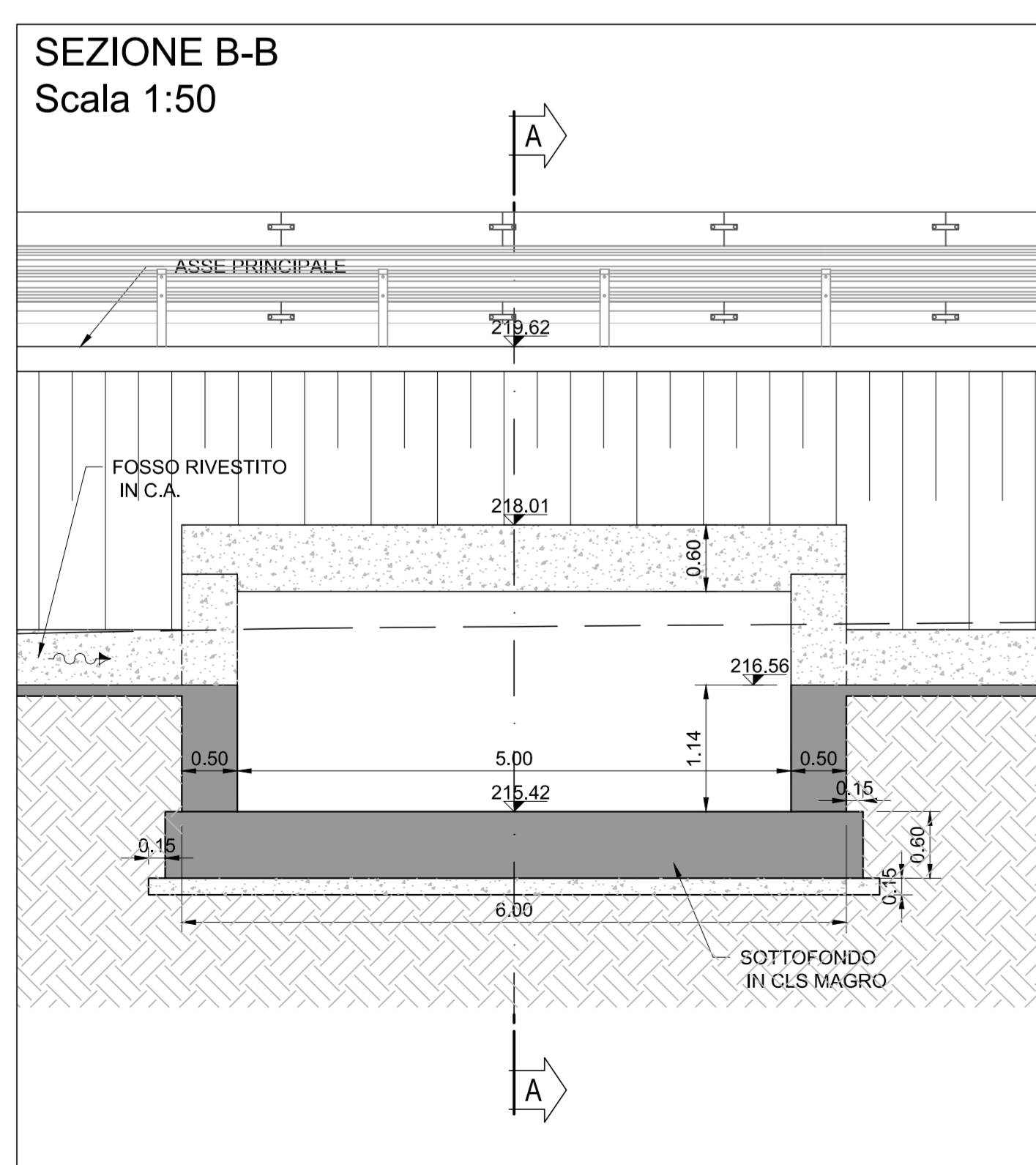
SEZIONE A-A  
Scala 1:100



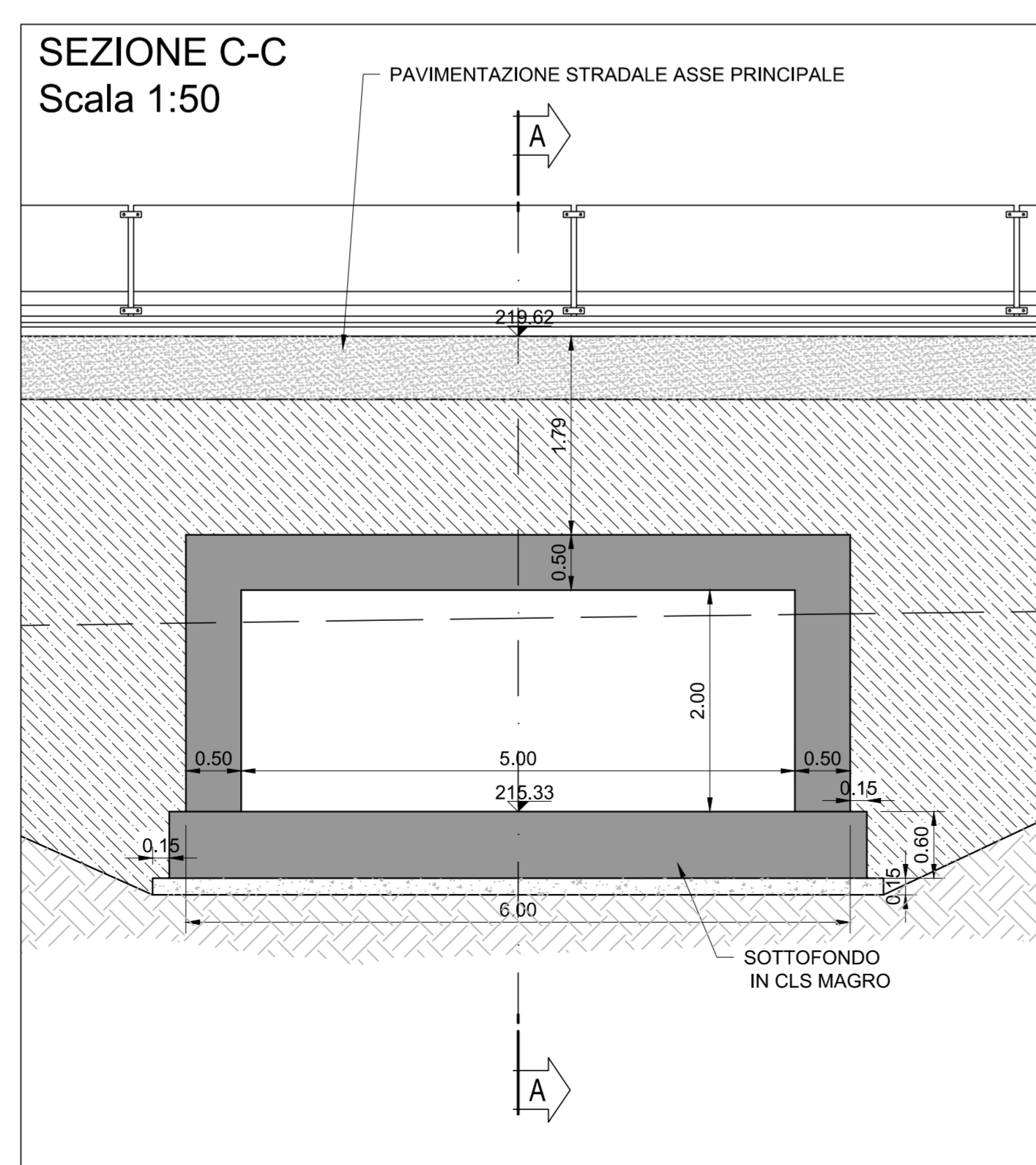
PLANIMETRIA  
Scala 1:100



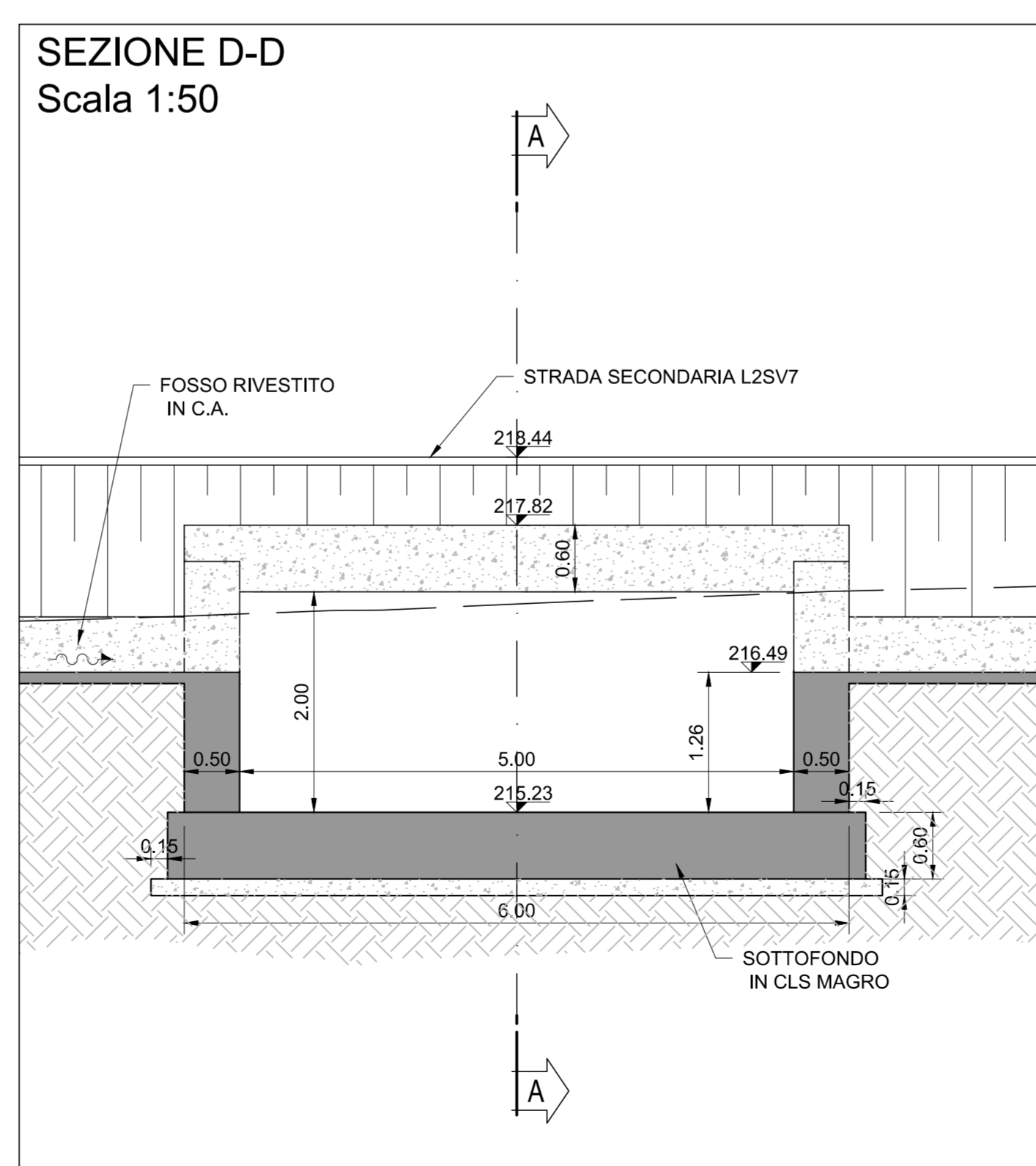
SEZIONE B-B  
Scala 1:50



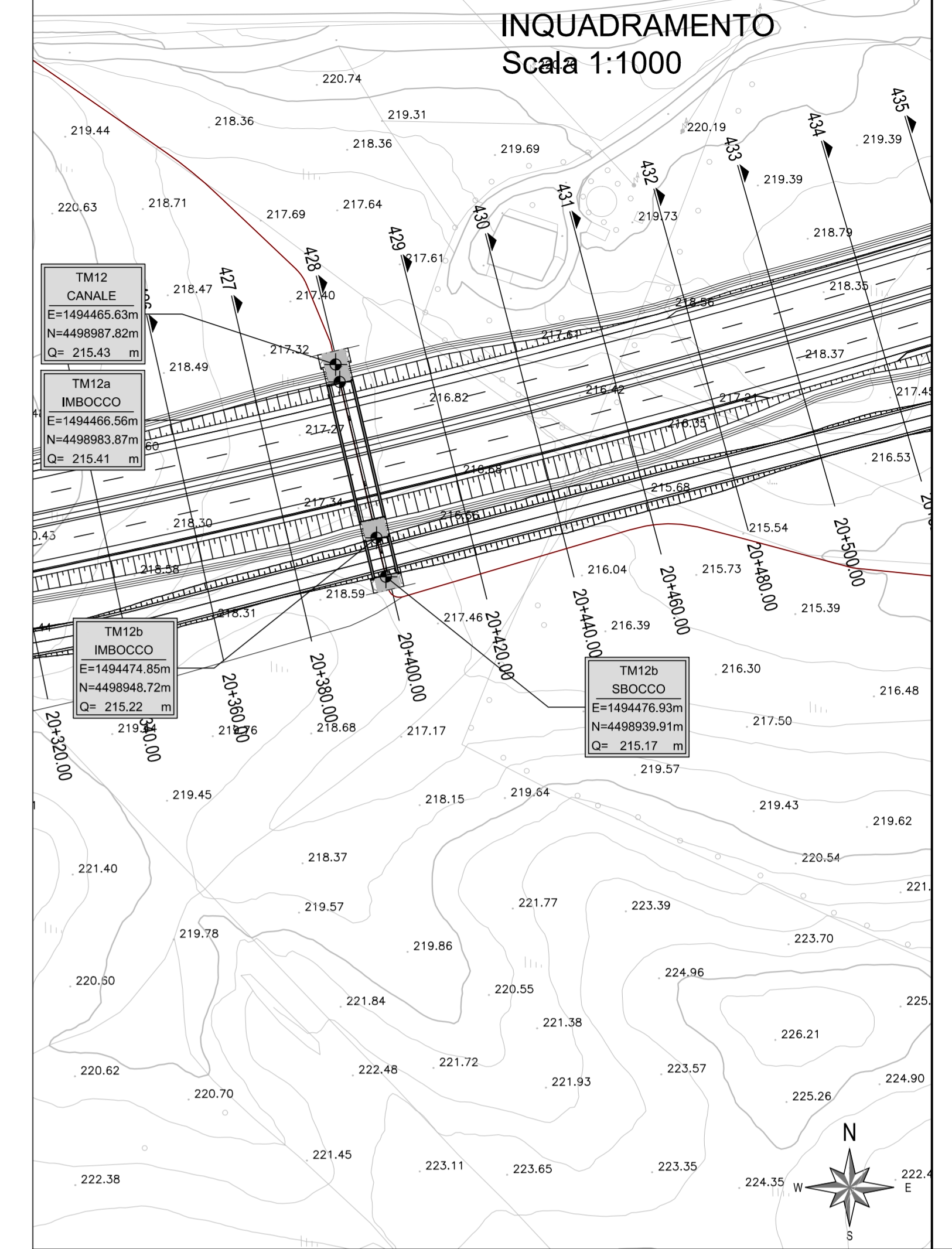
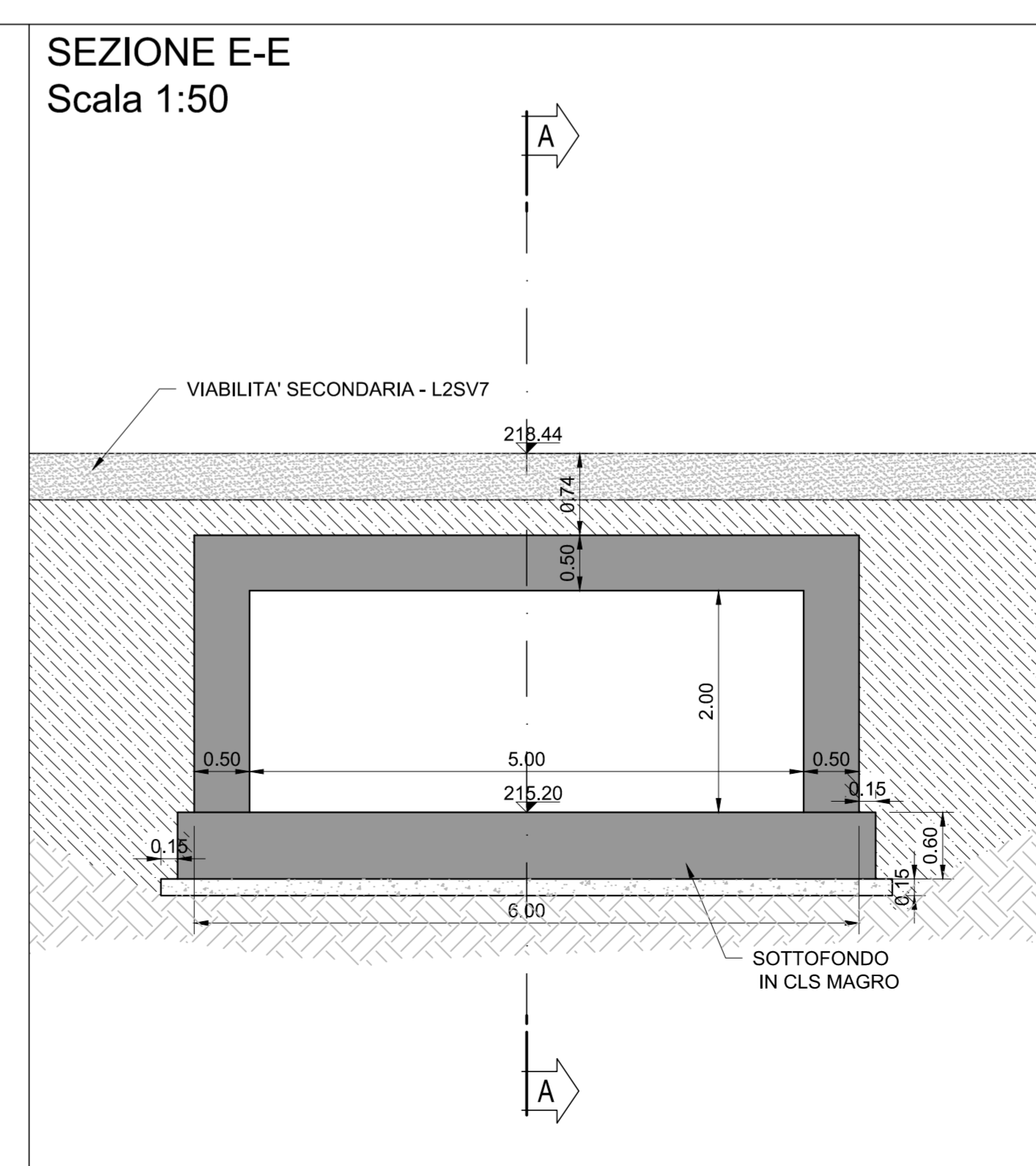
SEZIONE C-C  
Scala 1:50



SEZIONE D-D  
Scala 1:50



SEZIONE E-E  
Scala 1:50



ANAS S.p.A.

Commissario Governativo Delegato  
OPCM n. 3869 del 23 aprile 2010  
OPCM n. 3895 del 20/8/2010

REGIONE SARDEGNA

**O.P.C.M. n. 3869 del 23/04/2010.** Disposizioni urgenti di protezione civile per fronteggiare l'emergenza determinatasi nel settore del traffico e della mobilità nelle province di Sassari ed Olbia - Tempio, in relazione alla strada statale Sassari - Olbia

**SOGGETTO ATTUATORE ANAS S.p.A.**

**ADEGUAMENTO AL TIPO B (4 CORSIE) DELL'ITINERARIO SASSARI-OLBIA LOTTO 2**

**PROGETTO ESECUTIVO**

**STRUTTURE**  
OPERE D'ARTE MINORI  
TOMBINO SCATOLARE 5,00 X 2,00 - km 20+399,49  
Pianta, sezioni e prospetti

RIFERIMENTO ELABORATO		CODICE PROGETTO		CODICE ELABORATO	
1° livello	2° livello	1° livello	2° livello	3° livello	4° livello
DPCA03	E	1002	T00	TM12	STR DI01

REVISIONI	DATA	DESCRIZIONE	REDAITO	CONTROLLATO	APPROVATO
A	Aprile 2014	EMMISSIONE	L.SPANO	M. CHERCHI	R. SOLIMONA

SCALA: VARIE DATA: APR 2014

Imprese - A.T.I.:

MANDATARIA MANDANTE

Il Responsabile del Procedimento:

Ing. Luigi Silletta

Progettisti indicati - A.T.P.:

MANDATARIA MANDANTE

Il Progettista Il Geologo

FILE: 1001M12STR001A