S27 - TM10
Sez. 9
Progr.: 0+154.70
Scala : 1:200:200
Q.Rif. : 230.00

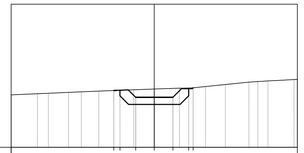

DIFFERENZA QUOTE									0.00	0.00	0.53		0.58		0.62		0.05	0.00										
QUOTE TERRENO	234.67		233.78		233.88		233.97	233.97	233.97	234.03		234.08		234.13						234.55		234.64		234.78	
QUOTE PROGETTO							233.97	233.97	233.97	233.50		233.50		233.50			234.16	234.16							
PROGRESSIVE TERRENO	10.00		-7.41		-5.10					-1.43		0.00		1.76						6.61		7.94		10.00	
DISTANZE PARZIALI TERRENO		2.59		2.31		2.88			0.78		1.43		1.35		0.85			4.00			0.81		0.87		1.19
PROGRESSIVE PROGETTO								-3.30	-2.40	-1.30		0.00		1.30		2.40	3.55								
DISTANZE PARZIALI PROGETTO											1.30		1.30												

S27 - TM10
Sez. 14
Progr.: 0+206.82
Scala : 1:200:200
Q.Rif. : 230.00

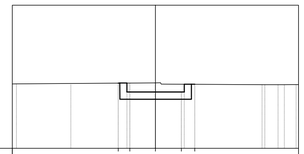

DIFFERENZA QUOTE					0.00	0.00		0.04		0.05	0.00			
QUOTE TERRENO	234.51							234.58					234.45	234.45
QUOTE PROGETTO					234.56	234.56		233.93		233.93	234.48			
PROGRESSIVE TERRENO	-9.11						0.00						7.64	9.01
DISTANZE PARZIALI TERRENO			9.71						7.25				0.78	
PROGRESSIVE PROGETTO					-2.60	-1.79	0.00			1.81	2.75			
DISTANZE PARZIALI PROGETTO					0.50	1.79		1.81						

S27 - TM10
Sez. 15
Progr.: 0+219.53
Scala : 1:200:200
Q.Rif. : 230.00

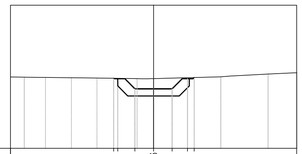

DIFFERENZA QUOTE									0.03	0.00	0.71			234.16	0.75	0.08	0.00											
QUOTE TERRENO	234.07				234.91				234.87			234.87							235.00				235.19					
QUOTE PROGETTO									234.90	234.90		234.16		234.16		234.90	234.90											
PROGRESSIVE TERRENO	-9.03				-3.95					-1.15									4.70				8.00					
DISTANZE PARZIALI TERRENO		1.04		5.08			1.85						0.85		3.86					2.70		2.01						
PROGRESSIVE PROGETTO								-3.79	-3.19	-1.30						1.82	3.68											
DISTANZE PARZIALI PROGETTO											0.97		0.97															

S27 - TM10
Sez. 6
Progr.: 0+114.58
Scala : 1:200:200
Q.Rif. : 230.00

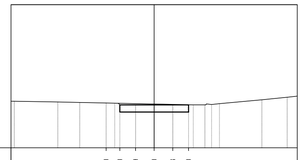

DIFFERENZA QUOTE									0.00	0.10	0.09		0.00		0.03	0.00												
QUOTE TERRENO	233.55		233.20		233.17		233.12					233.06					233.03			233.15		233.53						
QUOTE PROGETTO							233.13	233.60	233.00			233.00		233.00	233.60	233.00												
PROGRESSIVE TERRENO	-9.77		-6.74		-5.20		-2.75							2.73		4.01				7.53		9.29						
DISTANZE PARZIALI TERRENO		3.04		1.54		2.45		2.75					2.13						2.96		1.77							
PROGRESSIVE PROGETTO							-3.38	-2.40	-1.30			1.30		2.40	3.55													
DISTANZE PARZIALI PROGETTO						0.71				1.30		1.30				0.90												

S27 - TM10
Sez. 7
Progr.: 0+125.00
Scala : 1:200:200
Q.Rif. : 230.00

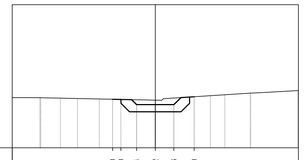

DIFFERENZA QUOTE									0.00	0.00		0.34		0.32		0.46	0.00											
QUOTE TERRENO	233.49						233.38	233.38	233.38			233.33		233.33		233.47	233.56			233.81					233.99			
QUOTE PROGETTO							233.38	233.38		233.01		233.01		233.01		233.01	233.56											
PROGRESSIVE TERRENO	-6.06																			6.66					9.07			
DISTANZE PARZIALI TERRENO		3.52				8.06										6.11					0.90		2.42					
PROGRESSIVE PROGETTO							-2.48	-2.40	-1.30					1.30		2.40	3.55											
DISTANZE PARZIALI PROGETTO										0.60		1.30		1.30		0.60												

S27 - TM10
Sez. 8
Progr.: 0+150.00
Scala : 1:200:200
Q.Rif. : 230.00

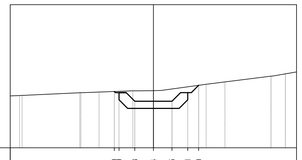

DIFFERENZA QUOTE									0.00	0.00		0.73		0.74		0.85	0.41	0.00										
QUOTE TERRENO	233.65				233.84				233.98			233.99					234.44					235.00	235.16				
QUOTE PROGETTO							233.98	233.98	233.25			233.25		233.25		233.85	234.37											
PROGRESSIVE TERRENO	-8.35				-5.15				-1.44							3.69						8.22	9.22					
DISTANZE PARZIALI TERRENO			4.20			3.71								3.14				4.53										
PROGRESSIVE PROGETTO							-3.72	-2.40	-1.30			0.00		1.30		2.40	3.18											
DISTANZE PARZIALI PROGETTO										0.60		1.30		1.30		0.60												

ANAS S.p.A

Commissario Governativo Delegato
OPCM n. 3869 del 23 aprile 2010
OPCM n. 3895 del 20/8/2010

REGIONE SARDEGNA

O.P.C.M. n. 3869 del 23/04/2010. Disposizioni urgenti di protezione civile per fronteggiare l'emergenza determinatasi nel settore del traffico e della mobilità nelle province di Sassari ed Olbia- Tempio, in relazione alla strada statale Sassari - Olbia

SOGGETTO ATTUATORE ANAS S.p.A.

ADEGUAMENTO AL TIPO B (4 CORSIE) DELL'ITINERARIO SASSARI-OLBIA LOTTO 2

PROGETTO ESECUTIVO

IDROLOGIA E IDRAULICA

INALVEAZIONI IDRAULICHE

SISTEMAZIONE IDRAULICA S27 - km 18+884.50
Sezioni trasversali

RIFERIMENTO ELABORATO

CODICE PROGETTO				CODICE ELABORATO					
1° livello	2°liv.	3° livello		1° livello	2° livello	3° livello		4° livello	5°liv.
DPCA03	E	1002		T00	0I15	IDR		SZ01	C

REVISIONI						
C	MARZO 2015	AGGIORNAMENTO PER ISTRUTTORIA GENIO CIVILE	G.A.IDDA	M.CHERCHI	R.SOLMONA
B	GENNAIO 2015	AGGIORNAMENTO PER ISTRUTTORIA GENIO CIVILE	G.A.IDDA	M. CHERCHI	R. SOLMONA
REV	**DATA**	**DESCRIZIONE**	**REDATTO**	**CONTROLLATO**	**APPROVATO**

SCALA: 1:500 DATA: APR 2014

Imprese - A.T.I.:
MANDATARIA VIDONI
MANDANTE cgs
MANDANTE movistrade cogefi INFRASTRUTTURE MOVISTRADE COGEFI S.r.l.

Il Responsabile del Procedimento:
Ing. Luigi Silletta

Progettisti indicati - A.T.P.:
MANDATARIA studio solmona & vitali
MANDANTE F&M ingegneria
MANDANTE TECNICAER engineering s.r.l.

Il Progettista

Il Geologo

FILE: T00OI15IDRSZ01_C