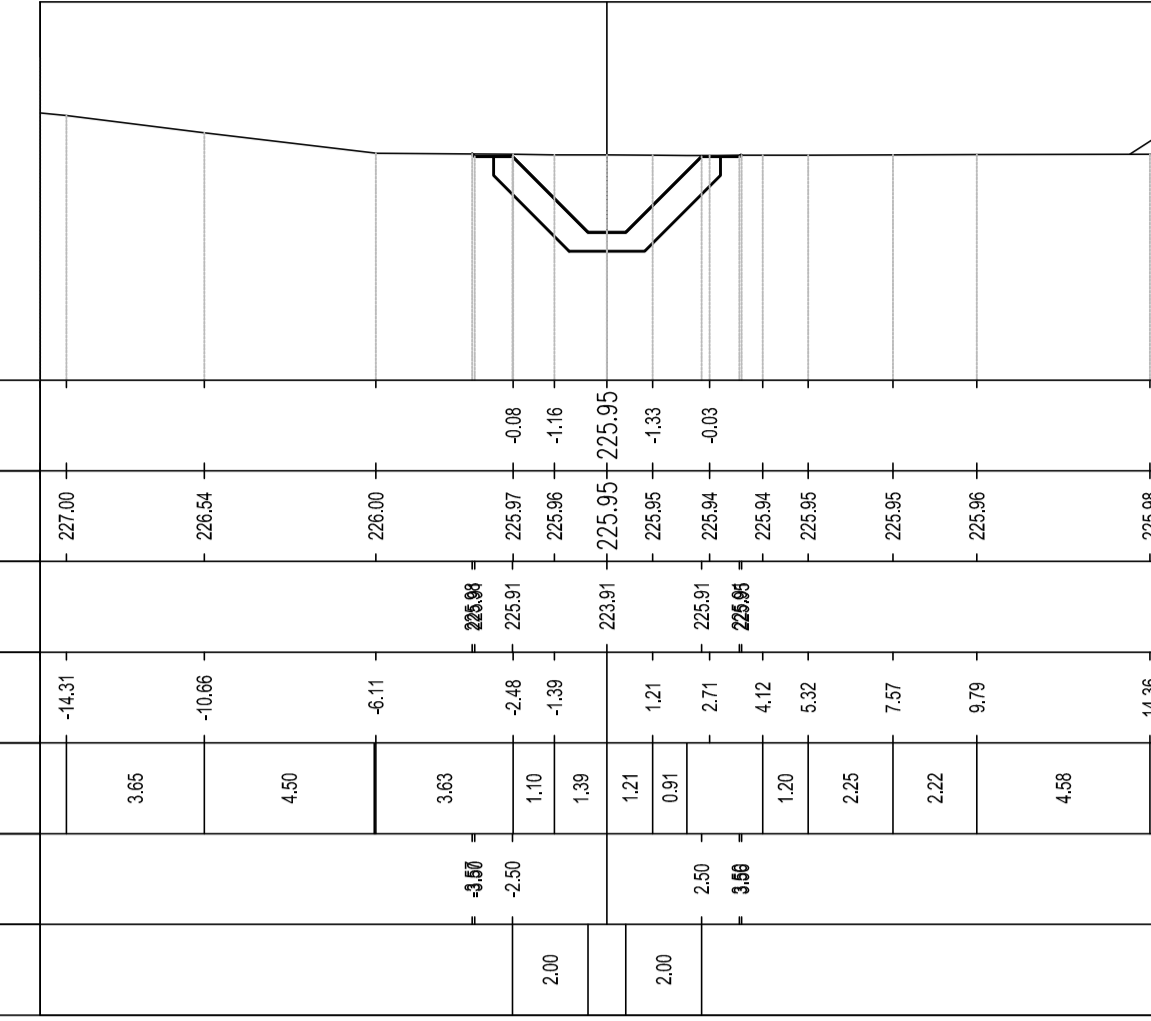
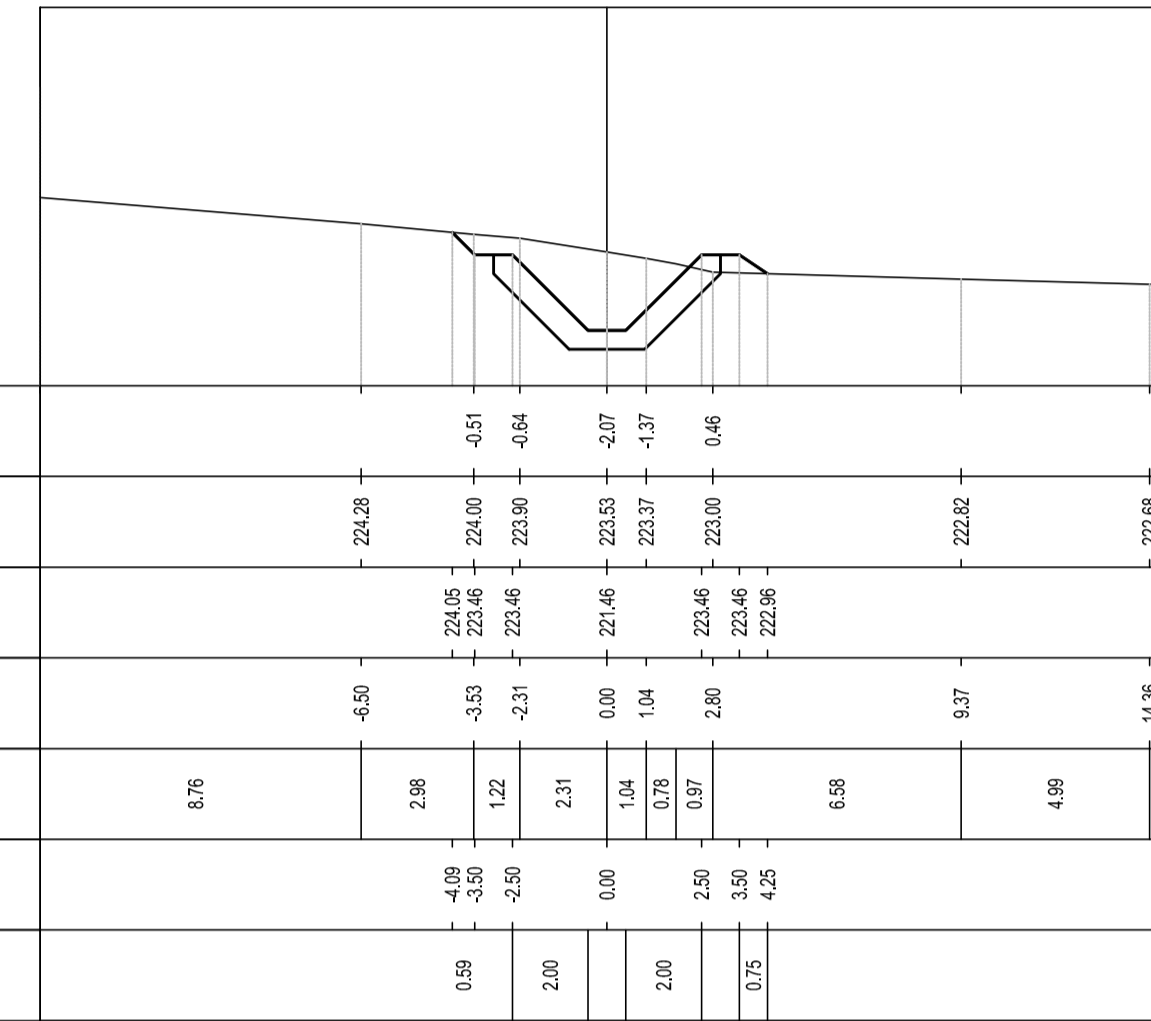


S29 tratto II
Sez. 15
Progr.: 0+350.00
Scala : 1:200:200
Q.Rif. : 220.00



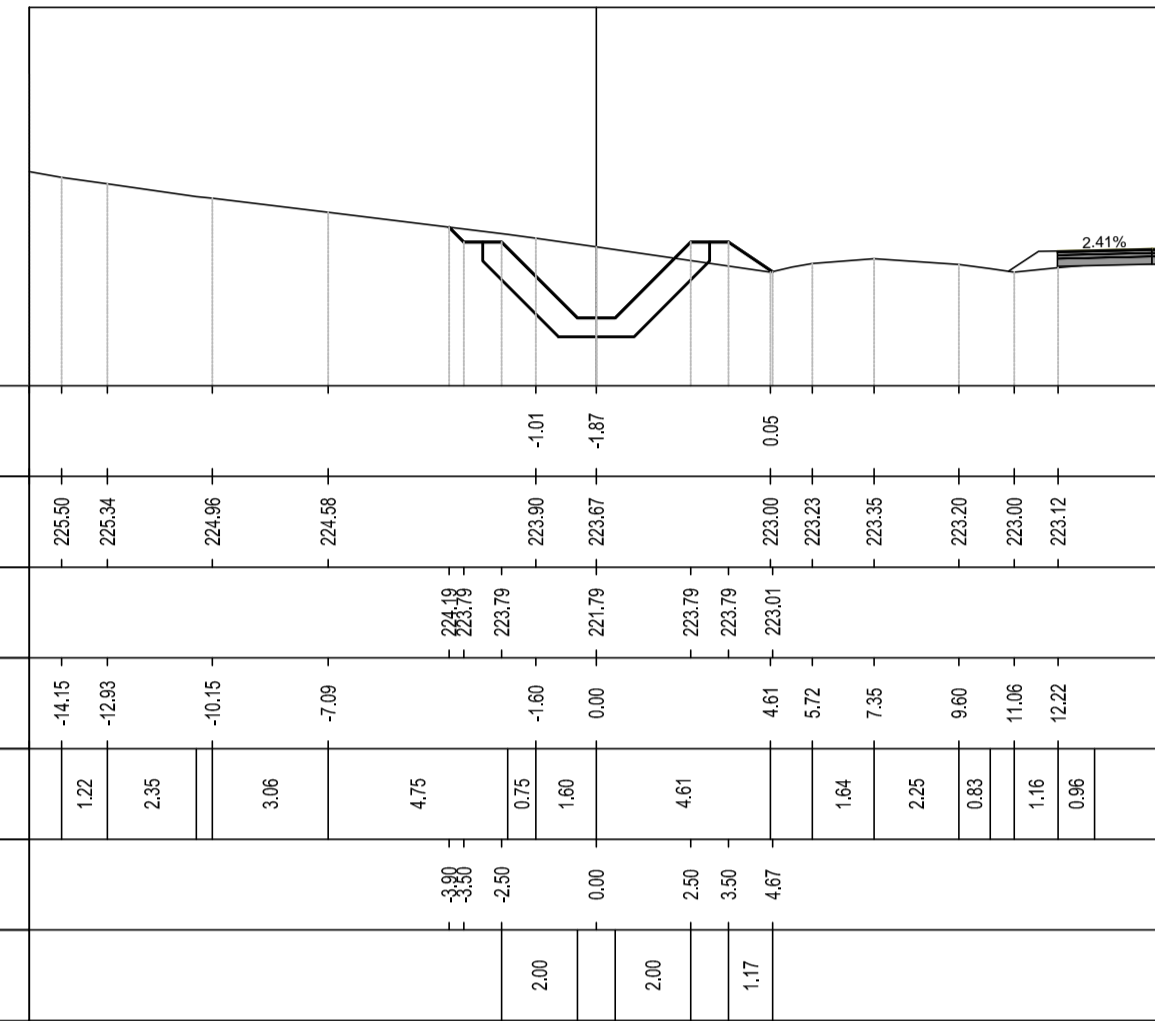
DIFFERENZA QUOTE	
QUOTE TERRENO	227.00 226.04 225.00
QUOTE PROGETTO	226.00 225.00 224.00
PROGRESSIVE TERRENO	4.43 4.00 3.00
DISTANZE PARZIALI TERRENO	1.04 4.06 2.04
PROGRESSIVE PROGETTO	3.00 3.00 3.00
DISTANZE PARZIALI PROGETTO	1.04 2.04 1.92

S29 tratto II
Sez. 10
Progr.: 0+225.00
Scala : 1:200:200
Q.Rif. : 220.00



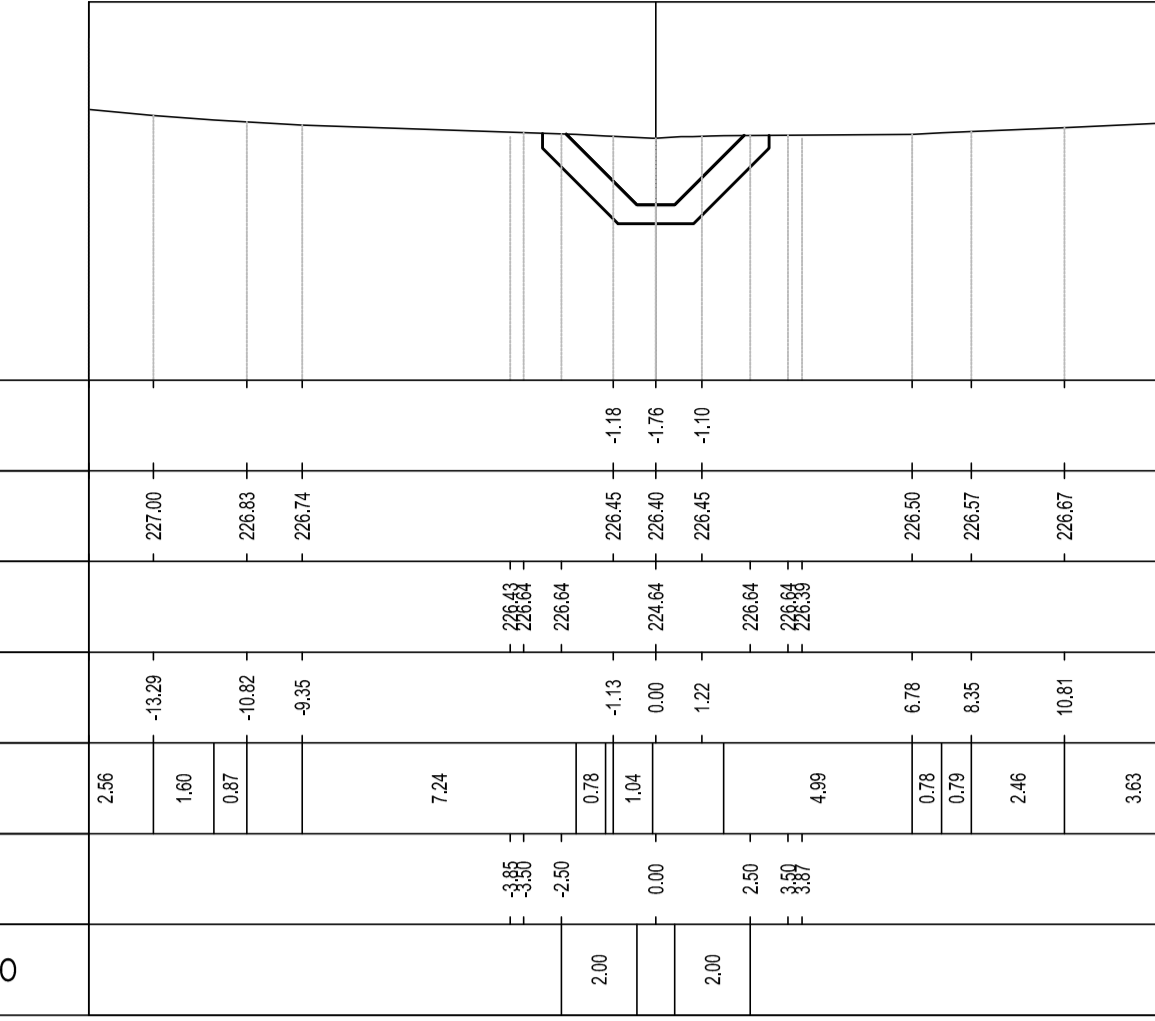
DIFFERENZA QUOTE	
QUOTE TERRENO	224.00 223.00 222.00
QUOTE PROGETTO	223.00 222.00 221.00
PROGRESSIVE TERRENO	4.00 3.00 2.00
DISTANZE PARZIALI TERRENO	6.71 2.00 2.00
PROGRESSIVE PROGETTO	1.00 1.00 1.00
DISTANZE PARZIALI PROGETTO	1.00 1.00 1.00

S29 tratto II
Sez. 11
Progr.: 0+250.00
Scala : 1:200:200
Q.Rif. : 220.00



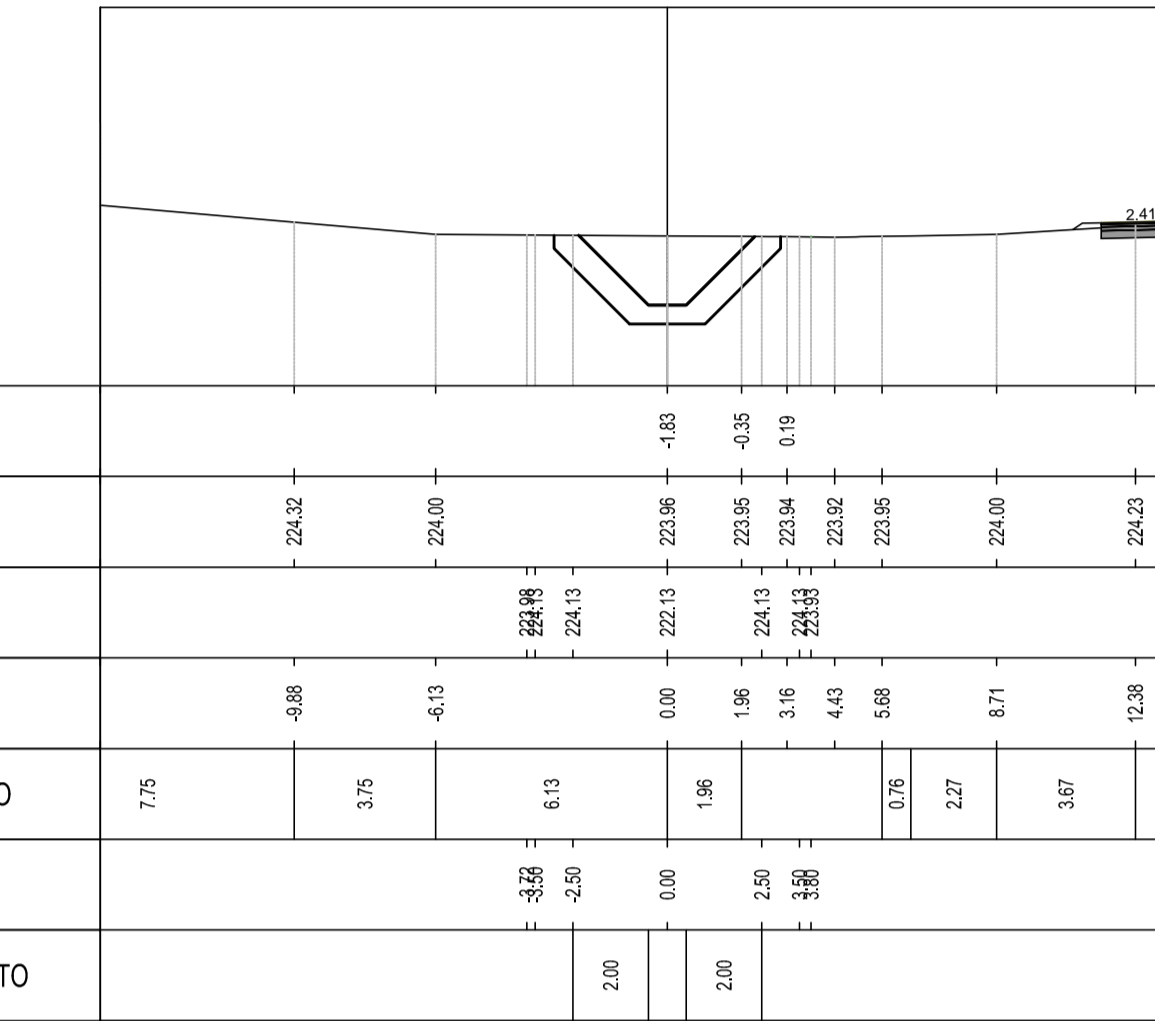
DIFFERENZA QUOTE	
QUOTE TERRENO	225.00 224.00 223.00
QUOTE PROGETTO	224.00 223.00 222.00
PROGRESSIVE TERRENO	0.50 0.50 0.50
DISTANZE PARZIALI TERRENO	5.10 2.00 2.00
PROGRESSIVE PROGETTO	1.00 1.00 1.00
DISTANZE PARZIALI PROGETTO	1.00 1.00 1.00

S29 tratto II
Sez. 16
Progr.: 0+375.00
Scala : 1:200:200
Q.Rif. : 220.00



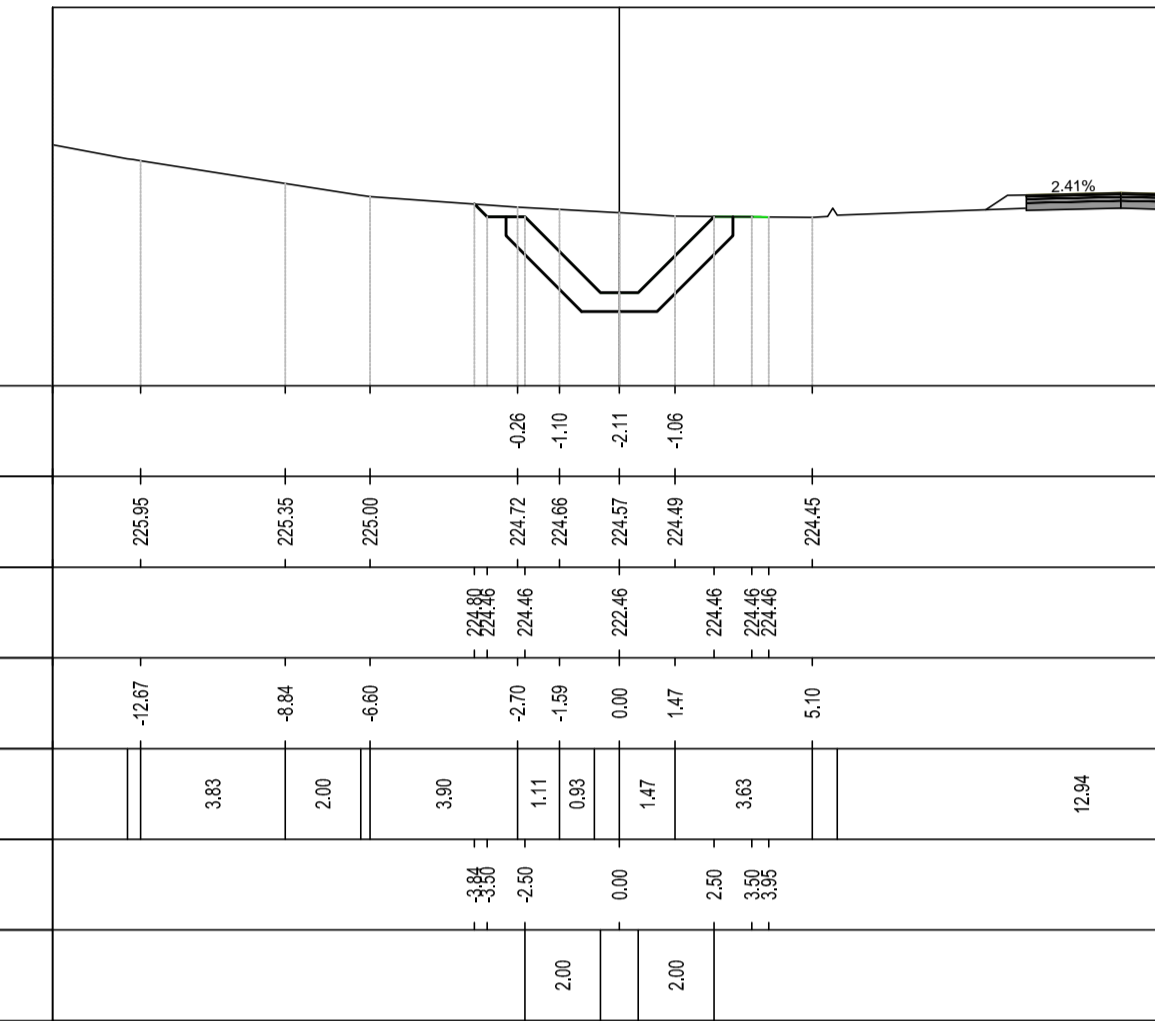
DIFFERENZA QUOTE	
QUOTE TERRENO	227.00 226.00 225.00
QUOTE PROGETTO	226.00 225.00 224.00
PROGRESSIVE TERRENO	1.00 1.00 1.00
DISTANZE PARZIALI TERRENO	2.00 2.00 2.00
PROGRESSIVE PROGETTO	1.00 1.00 1.00
DISTANZE PARZIALI PROGETTO	1.00 1.00 1.00

S29 tratto II
Sez. 12
Progr.: 0+275.00
Scala : 1:200:200
Q.Rif. : 220.00



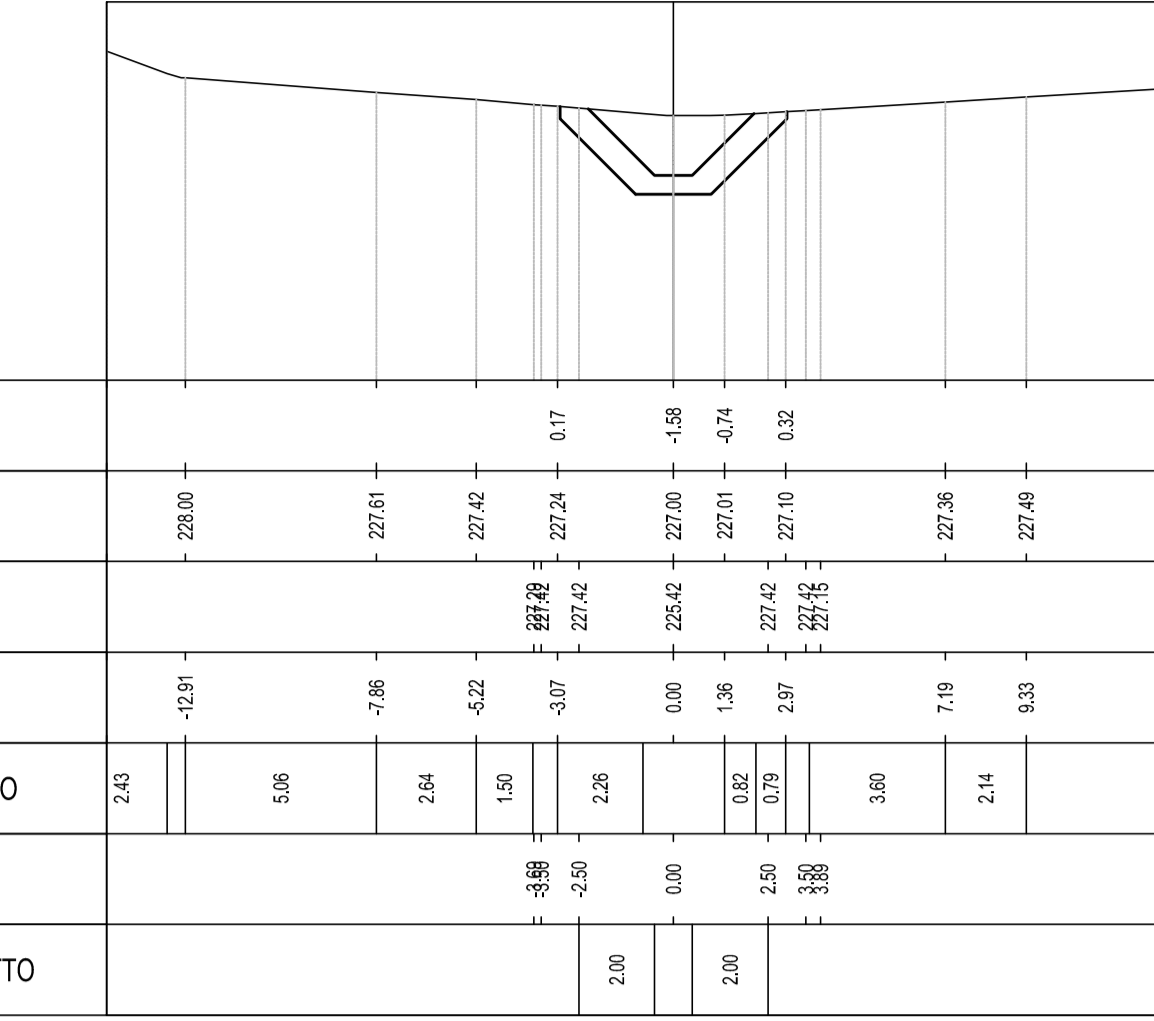
DIFFERENZA QUOTE	
QUOTE TERRENO	224.00 223.00 222.00
QUOTE PROGETTO	223.00 222.00 221.00
PROGRESSIVE TERRENO	4.00 3.00 2.00
DISTANZE PARZIALI TERRENO	7.10 2.00 2.00
PROGRESSIVE PROGETTO	1.00 1.00 1.00
DISTANZE PARZIALI PROGETTO	1.00 1.00 1.00

S29 tratto II
Sez. 13
Progr.: 0+300.00
Scala : 1:200:200
Q.Rif. : 220.00



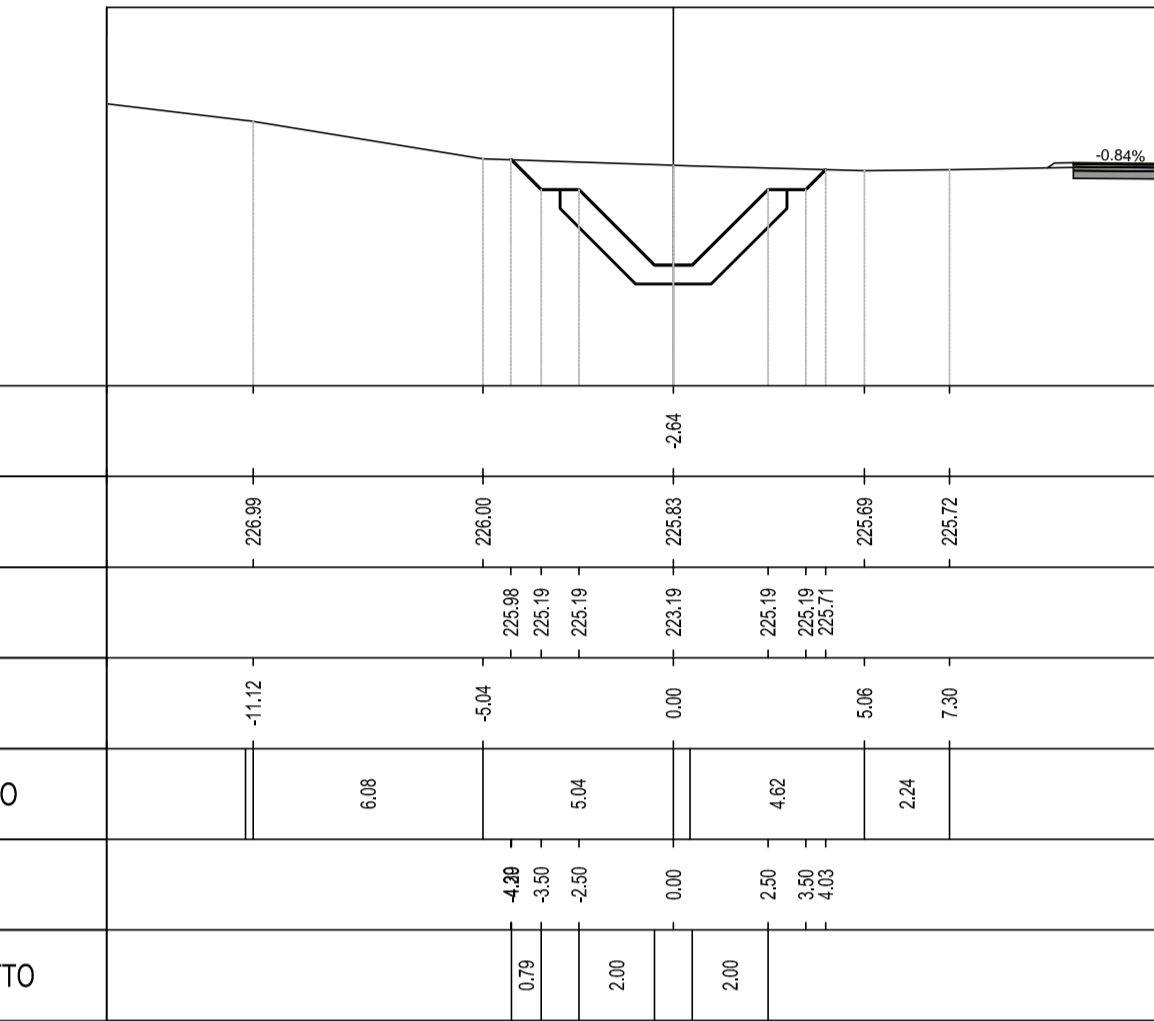
DIFFERENZA QUOTE	
QUOTE TERRENO	223.00 222.00 221.00
QUOTE PROGETTO	222.00 221.00 220.00
PROGRESSIVE TERRENO	4.00 3.00 2.00
DISTANZE PARZIALI TERRENO	3.00 2.00 2.00
PROGRESSIVE PROGETTO	1.00 1.00 1.00
DISTANZE PARZIALI PROGETTO	1.00 1.00 1.00

S29 tratto II
Sez. 17
Progr.: 0+400.00
Scala : 1:200:200
Q.Rif. : 220.00



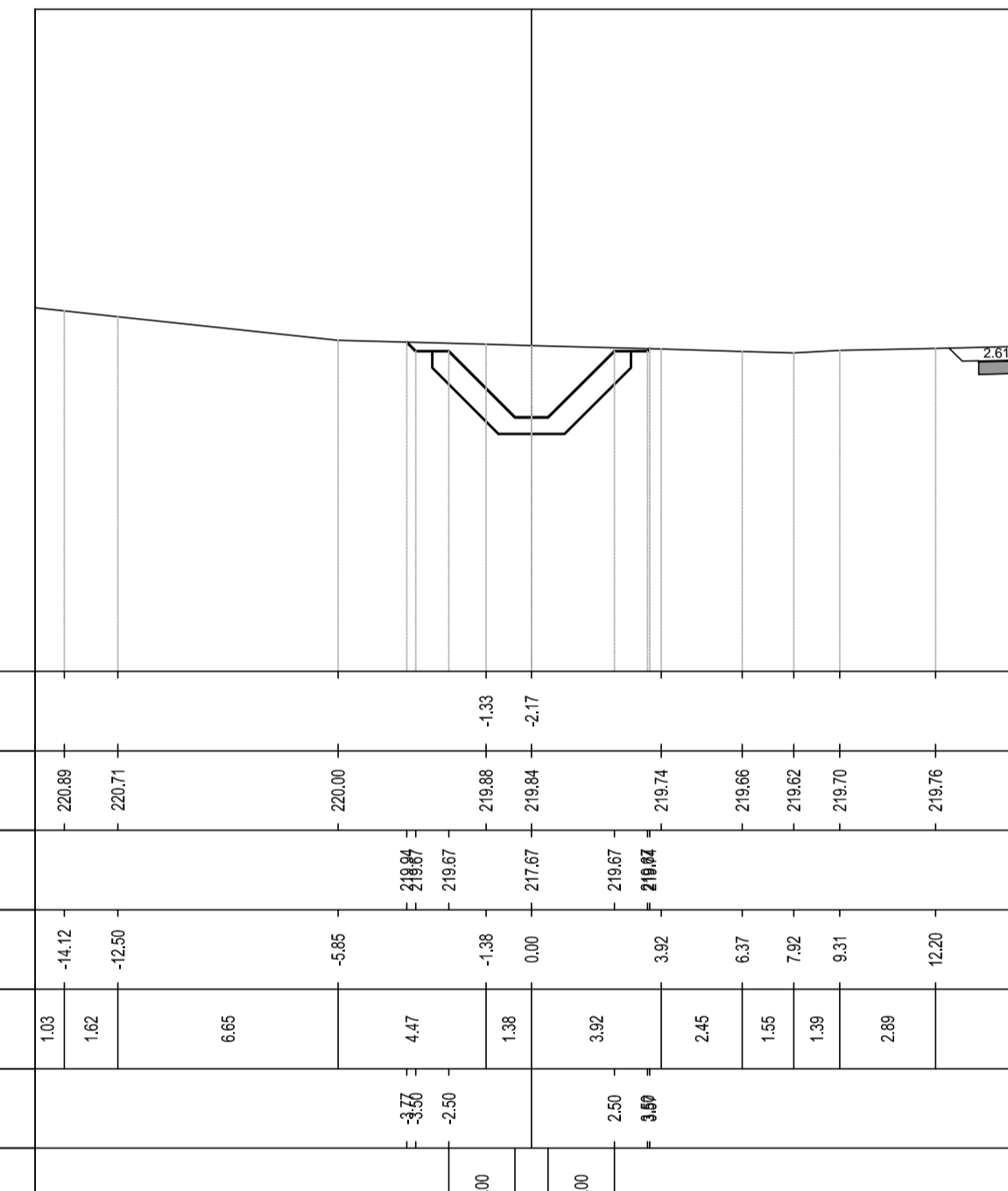
DIFFERENZA QUOTE	
QUOTE TERRENO	227.00 226.00 225.00
QUOTE PROGETTO	226.00 225.00 224.00
PROGRESSIVE TERRENO	1.00 1.00 1.00
DISTANZE PARZIALI TERRENO	2.00 2.00 2.00
PROGRESSIVE PROGETTO	1.00 1.00 1.00
DISTANZE PARZIALI PROGETTO	1.00 1.00 1.00

S29 tratto II
Sez. 14
Progr.: 0+325.00
Scala : 1:200:200
Q.Rif. : 220.00



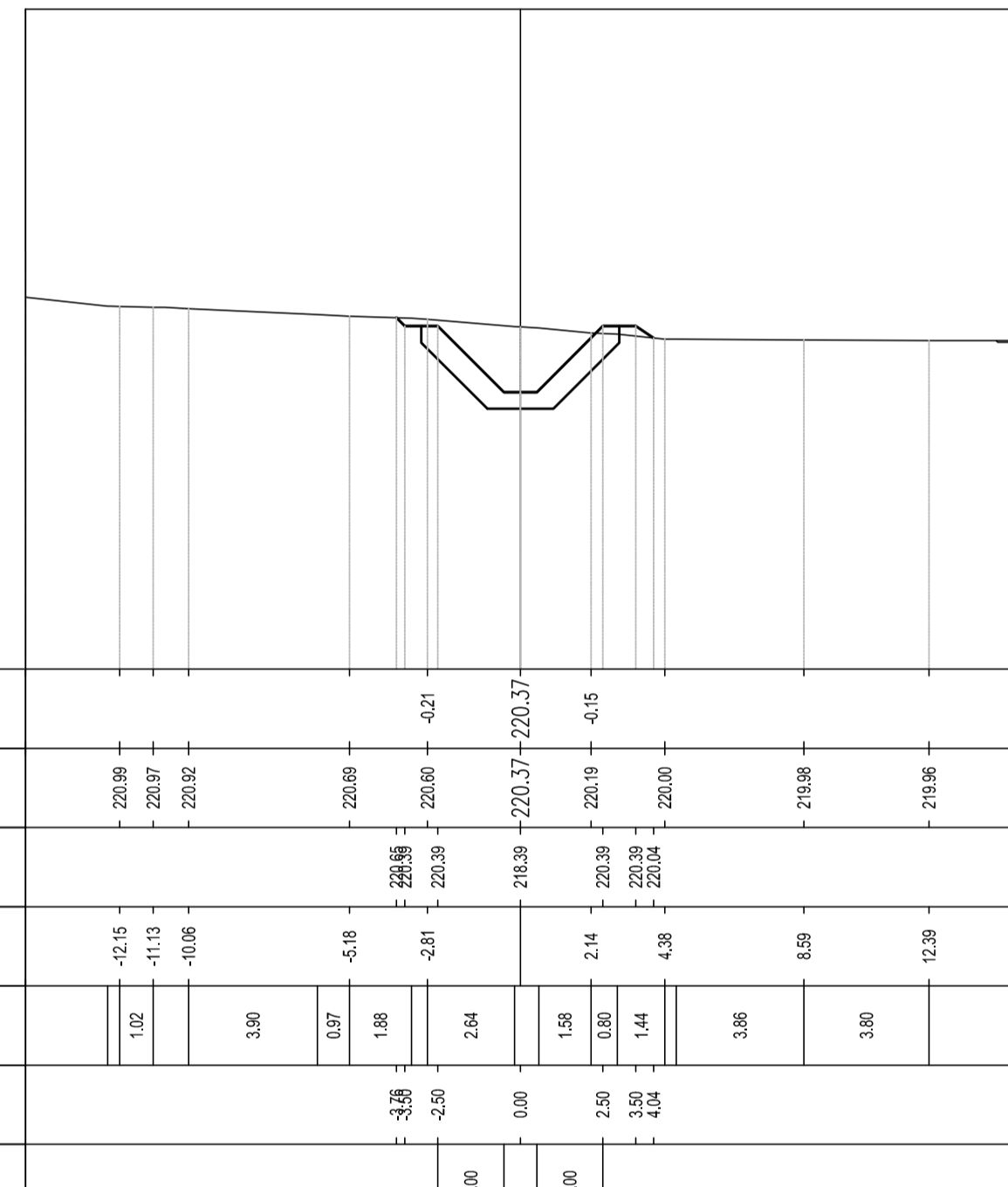
DIFFERENZA QUOTE	
QUOTE TERRENO	224.00 223.00 222.00
QUOTE PROGETTO	223.00 222.00 221.00
PROGRESSIVE TERRENO	4.00 3.00 2.00
DISTANZE PARZIALI TERRENO	3.00 2.00 2.00
PROGRESSIVE PROGETTO	1.00 1.00 1.00
DISTANZE PARZIALI PROGETTO	1.00 1.00 1.00

S29 tratto II
Sez. 5
Progr.: 0+100.00
Scala : 1:200:200
Q.Rif. : 210.00



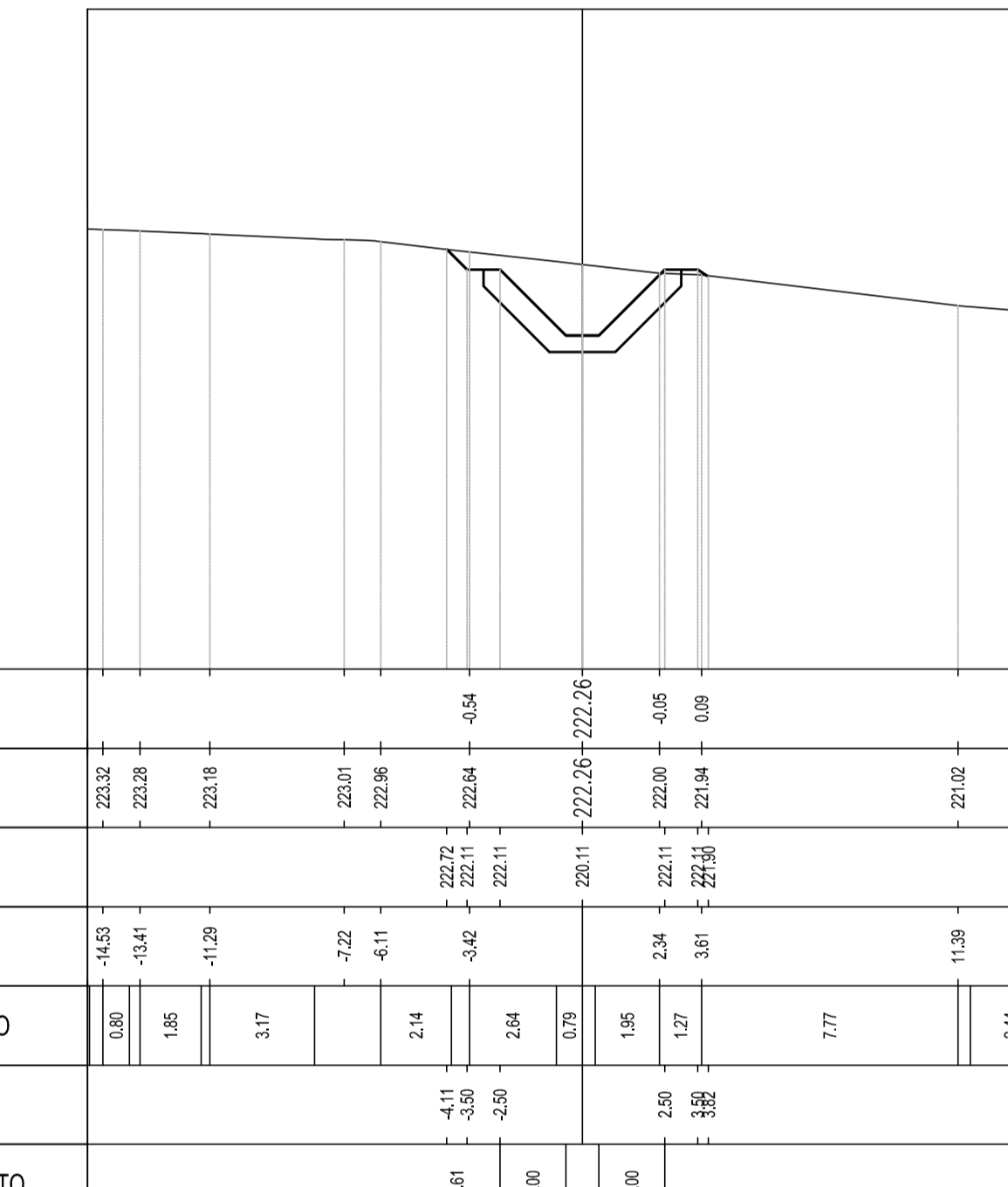
DIFFERENZA QUOTE	
QUOTE TERRENO	223.00 222.00 221.00
QUOTE PROGETTO	222.00 221.00 220.00
PROGRESSIVE TERRENO	4.15 4.00 3.00
DISTANZE PARZIALI TERRENO	1.00 1.00 1.00
PROGRESSIVE PROGETTO	1.00 1.00 1.00
DISTANZE PARZIALI PROGETTO	1.00 1.00 1.00

S29 tratto II
Sez. 6
Progr.: 0+125.00
Scala : 1:200:200
Q.Rif. : 210.00



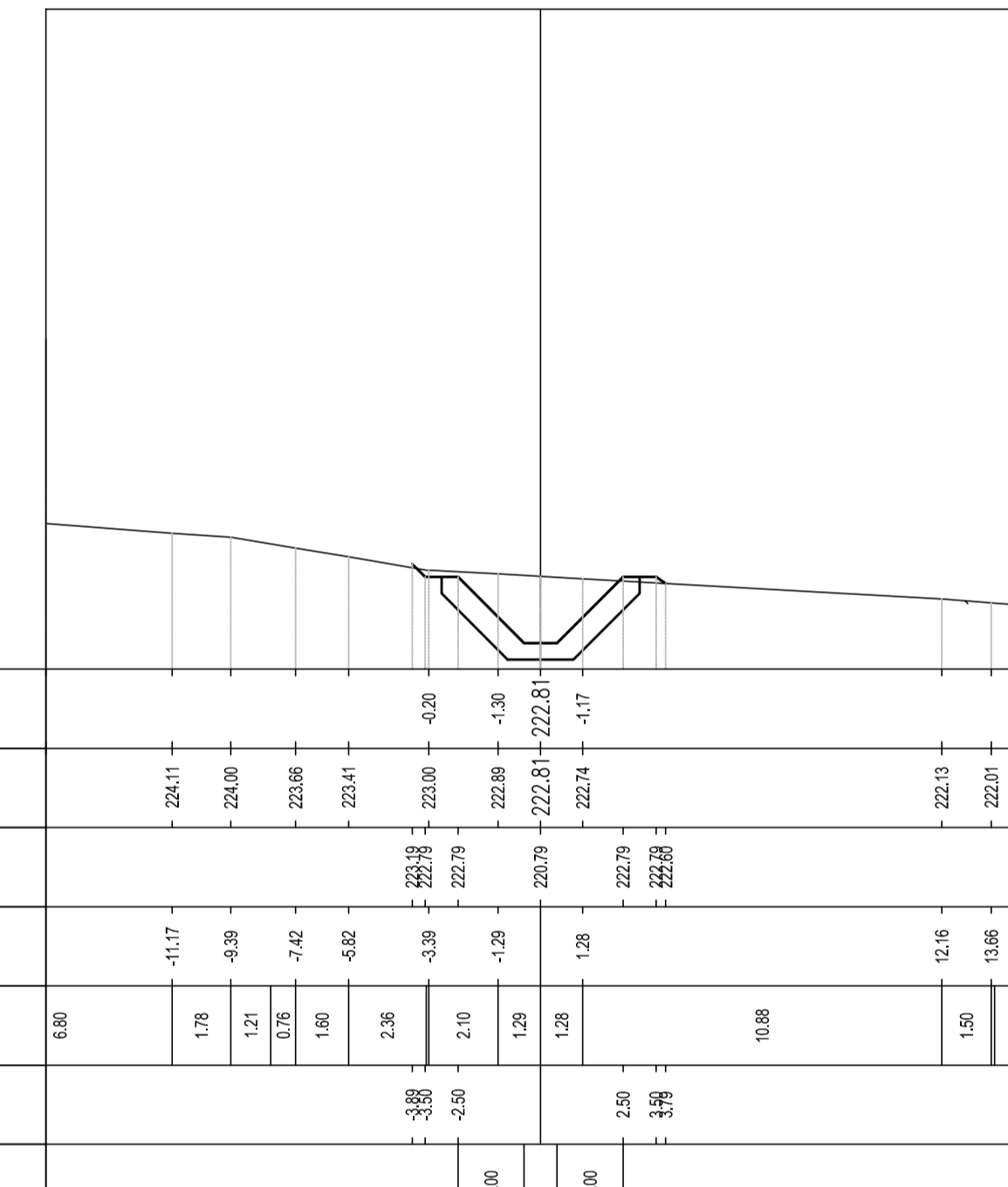
DIFFERENZA QUOTE	
QUOTE TERRENO	223.00 222.00 221.00
QUOTE PROGETTO	222.00 221.00 220.00
PROGRESSIVE TERRENO	4.15 4.00 3.00
DISTANZE PARZIALI TERRENO	1.00 1.00 1.00
PROGRESSIVE PROGETTO	1.00 1.00 1.00
DISTANZE PARZIALI PROGETTO	1.00 1.00 1.00

S29 tratto II
Sez. 7
Progr.: 0+150.00
Scala : 1:200:200
Q.Rif. : 210.00



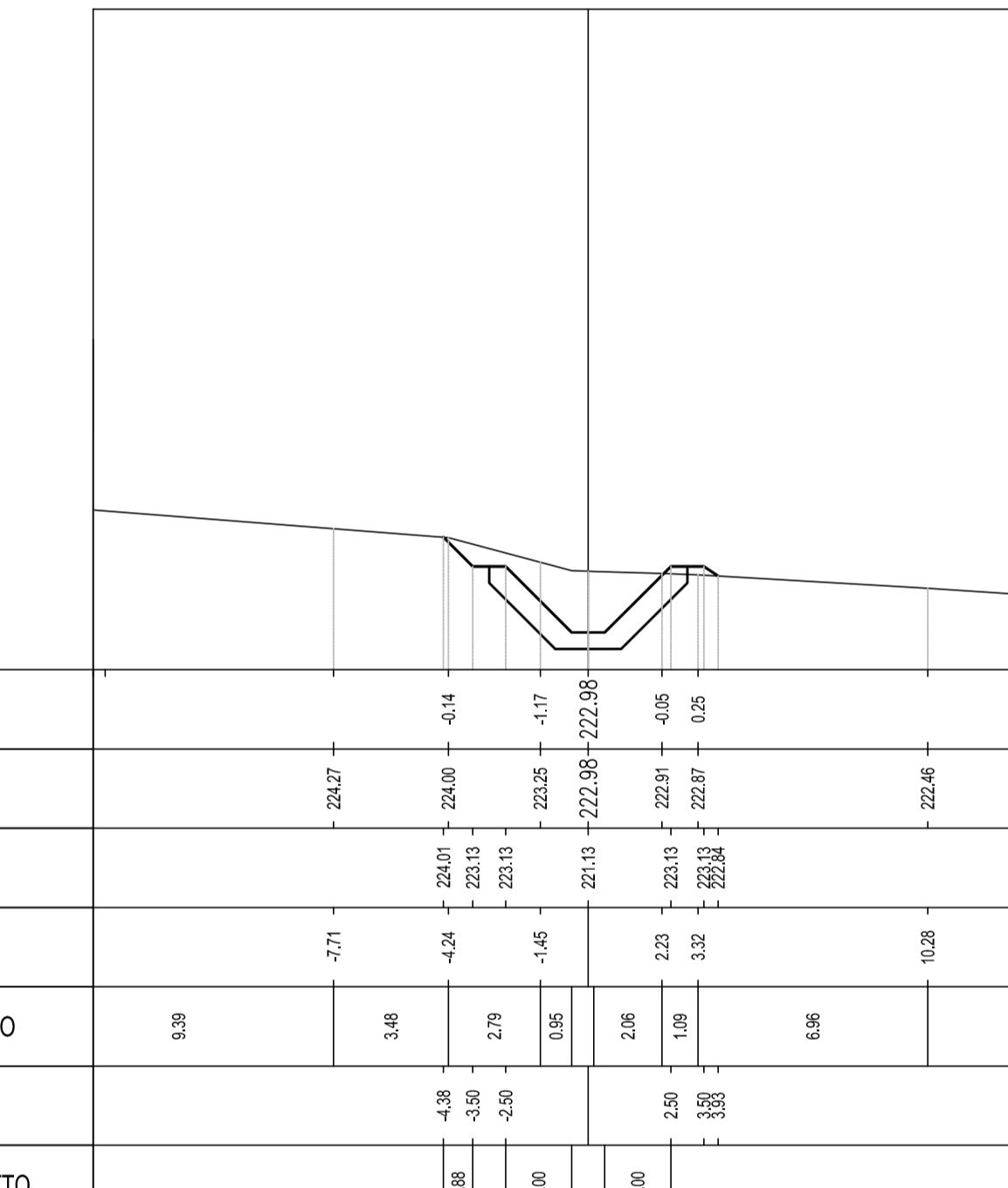
DIFFERENZA QUOTE	
QUOTE TERRENO	223.00 222.00 221.00
QUOTE PROGETTO	222.00 221.00 220.00
PROGRESSIVE TERRENO	4.15 4.00 3.00
DISTANZE PARZIALI TERRENO	1.00 1.00 1.00
PROGRESSIVE PROGETTO	1.00 1.00 1.00
DISTANZE PARZIALI PROGETTO	1.00 1.00 1.00

S29 tratto II
Sez. 8
Progr.: 0+175.00
Scala : 1:200:200
Q.Rif. : 220.00



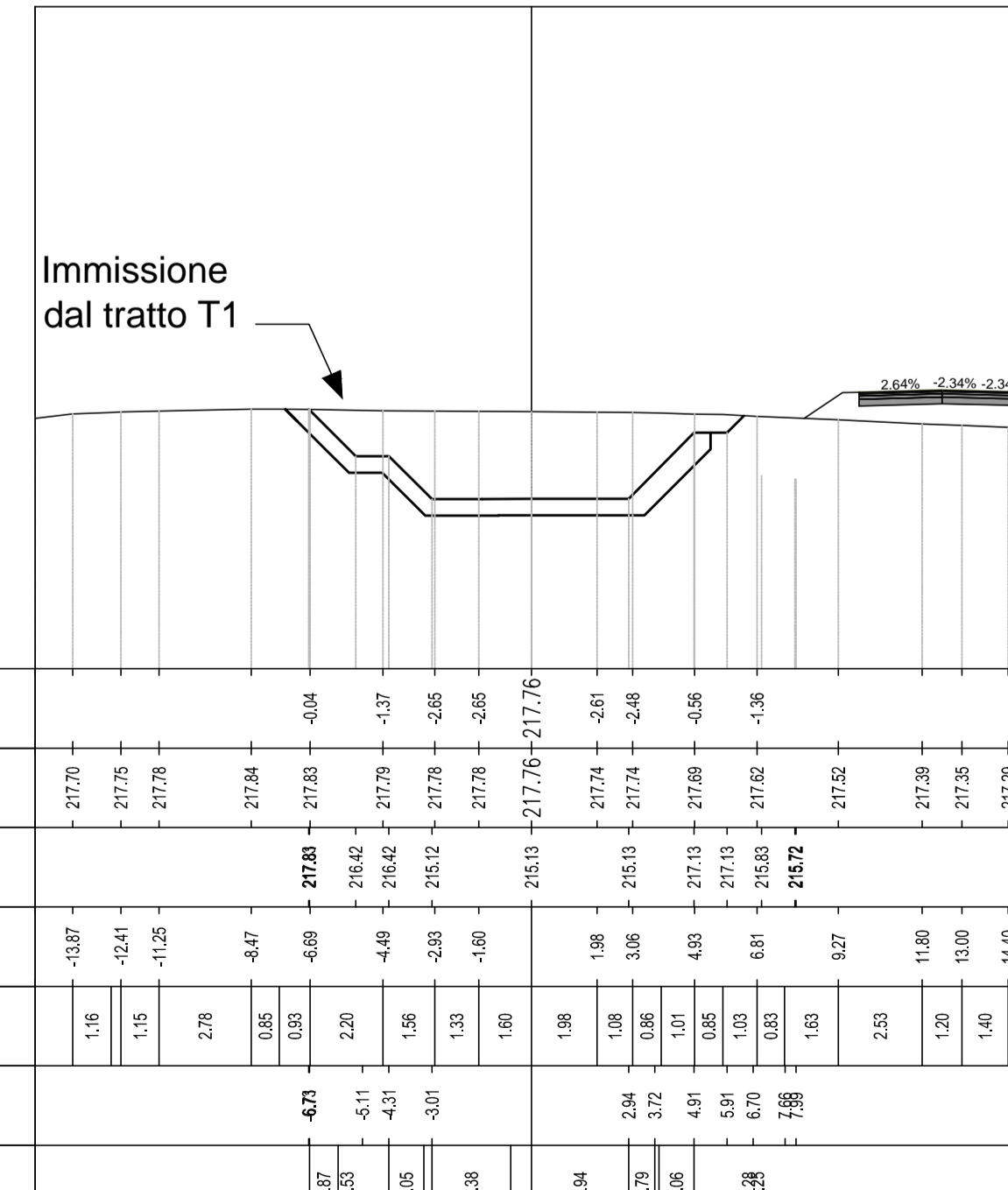
DIFFERENZA QUOTE	
QUOTE TERRENO	224.00 223.00 222.00
QUOTE PROGETTO	223.00 222.00 221.00
PROGRESSIVE TERRENO	4.00 3.00 2.00
DISTANZE PARZIALI TERRENO	3.00 2.00 2.00
PROGRESSIVE PROGETTO	1.00 1.00 1.00
DISTANZE PARZIALI PROGETTO	1.00 1.00 1.00

S29 tratto II
Sez. 9
Progr.: 0+200.00
Scala : 1:200:200
Q.Rif. : 220.00



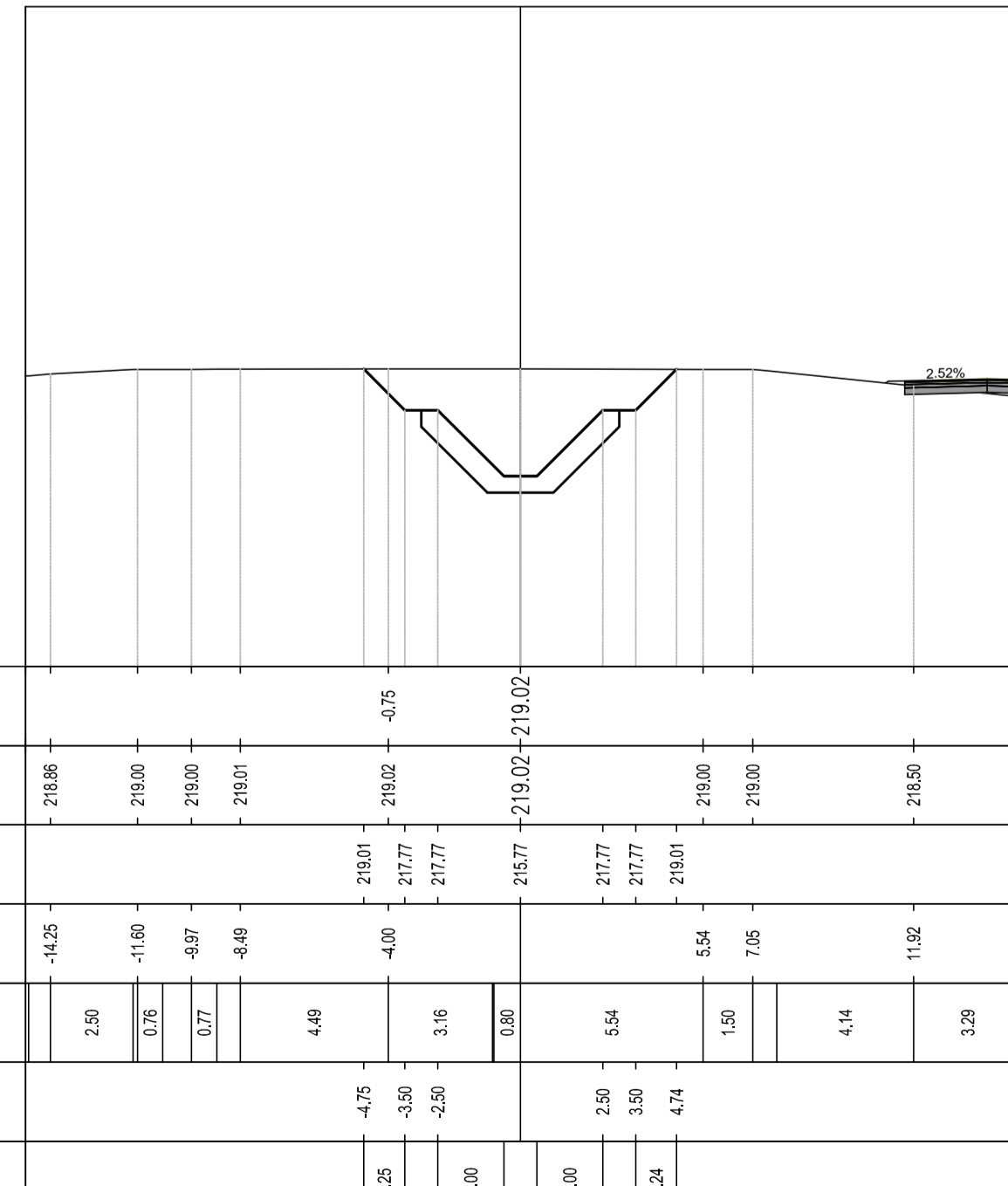
DIFFERENZA QUOTE	
QUOTE TERRENO	224.00 223.00 222.00
QUOTE PROGETTO	223.00 222.00 221.00
PROGRESSIVE TERRENO	4.00 3.00 2.00
DISTANZE PARZIALI TERRENO	3.00 2.00 2.00
PROGRESSIVE PROGETTO	1.00 1.00 1.00
DISTANZE PARZIALI PROGETTO	1.00 1.00 1.00

S29 tratto II
Sez. 1
Progr.: 0+000.00
Scala : 1:200:200
Q.Rif. : 210.00



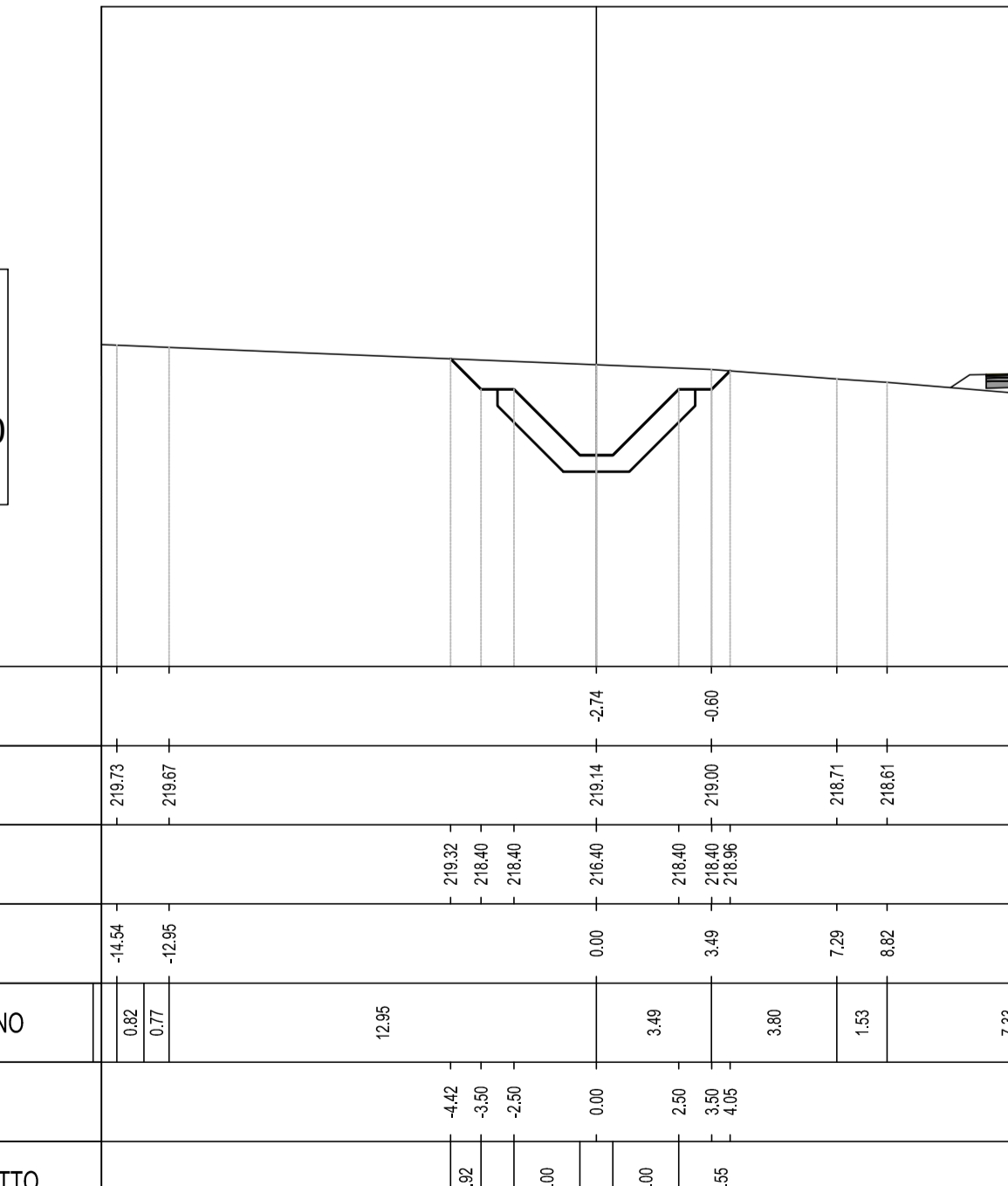
DIFFERENZA QUOTE	
QUOTE TERRENO	217.00 216.00 215.00
QUOTE PROGETTO	216.00 215.00 214.00
PROGRESSIVE TERRENO	1.00 1.00 1.00
DISTANZE PARZIALI TERRENO	1.00 1.00 1.00
PROGRESSIVE PROGETTO	1.00 1.00 1.00
DISTANZE PARZIALI PROGETTO	1.00 1.00 1.00

S29 tratto II
Sez. 2
Progr.: 0+025.00
Scala : 1:200:200
Q.Rif. : 210.00



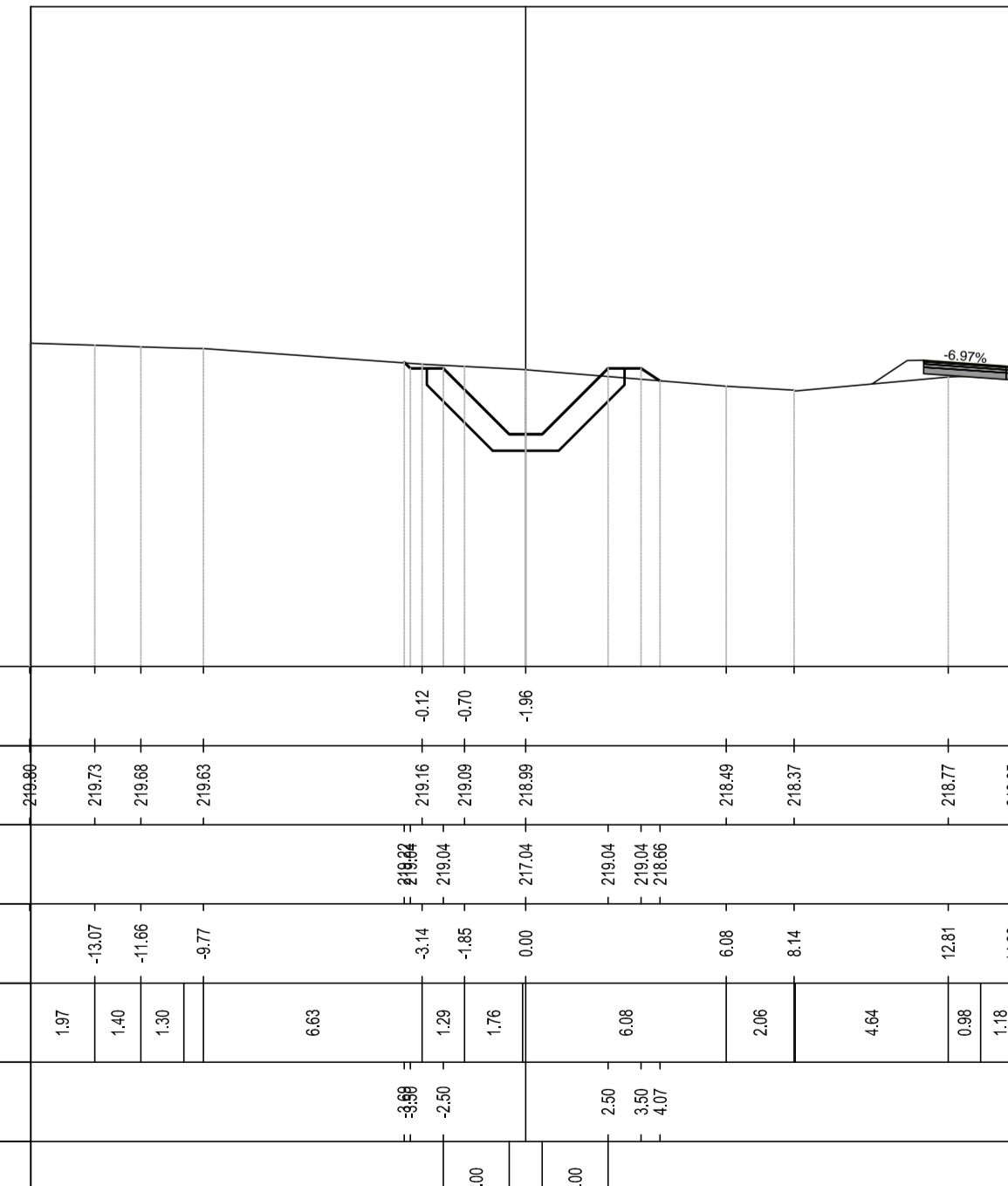
DIFFERENZA QUOTE	
QUOTE TERRENO	216.00 215.00 214.00
QUOTE PROGETTO	215.00 214.00 213.00
PROGRESSIVE TERRENO	1.00 1.00 1.00
DISTANZE PARZIALI TERRENO	1.00 1.00 1.00
PROGRESSIVE PROGETTO	1.00 1.00 1.00
DISTANZE PARZIALI PROGETTO	1.00 1.00 1.00

S29 tratto II
Sez. 3
Progr.: 0+050.00
Scala : 1:200:200
Q.Rif. : 210.00



DIFFERENZA QUOTE	
QUOTE TERRENO	216.00 215.00 214.00
QUOTE PROGETTO	215.00 214.00 213.00
PROGRESSIVE TERRENO	1.00 1.00 1.00
DISTANZE PARZIALI TERRENO	1.00 1.00 1.00
PROGRESSIVE PROGETTO	1.00 1.00 1.00
DISTANZE PARZIALI PROGETTO	1.00 1.00 1.00

S29 tratto II
Sez. 4
Progr.: 0+075.00
Scala : 1:200:200
Q.Rif. : 210.00



DIFFERENZA QUOTE	
QUOTE TERRENO	216.00 215.00 214.00
QUOTE PROGETTO	215.00 214.00 213.00
PROGRESSIVE TERRENO	1.00 1.00 1.00
DISTANZE PARZIALI TERRENO	1.00 1.00 1.00
PROGRESSIVE PROGETTO	1.00 1.00 1.00
DISTANZE PARZIALI PROGETTO	1.00 1.00 1.00

ANAS S.p.A. Commissione Governativa Delegata OPCM n. 3869 del 23 aprile 2010 OPCM n. 3895 del 20/8/2010 REGIONE SARDEGNA

O.P.C.M. n. 3869 del 23/04/2010. Disposizioni urgenti di protezione civile per fronteggiare l'emergenza determinatasi nel settore del traffico e della mobilità nelle province di Sassari ed Olbia-Tempio, in relazione alla strada statale Sassari - Olbia

SOGGETTO ATTUATORE ANAS S.p.A.

ADEGUAMENTO AL TIPO B (4 CORSIE) DELL'ITINERARIO SASSARI-OLBIA LOTTO 2

PROGETTO ESECUTIVO

IDROLOGIA E IDRAULICA
INALVEAZIONI IDRAULICHE
SISTEMAZIONE IDRAULICA S29 - km 20+400,00
Sezioni trasversali Tav. 2

RIFERIMENTO ELABORATO			
EDIZIONE PROGETTO	Tav. 1	Tav. 2	Tav. 3
DP	CA03	E1002	T00
EDIZIONE ELABORATO			
EDIZIONE	Tav. 1	Tav. 2	Tav. 3
IDR	SZ02	B	

REVISIONI	B	Genovio 2015	A	Aprile 2014
REVISIONE A SEGUITO ISTRUTTORIA GENO CIVILE				
REVISIONI	REDAZIONE	EMESIONE	CONTROLLATO	APPROVATO
G.A. IDDA	M. CHERCHI	R. SOLMONA		
M. CHERCHI	R. SOLMONA			

SCALA: 1:200 DATA: APR 2014

Impreso - A.T.I.:
MANDATARIA MANDANTE
VIDONI CGSI NOVISTRAD EGI
MANTARIA MANDANTE
MANTARIA MANDANTE

Il Responsabile del Procedimento:
Ing. Luigi Silletta

Il Progettista Il Geologo

Progettisti indicati - A.T.P.:

MANTARIA MANDANTE

TECNICAER

FILE: 0001768202