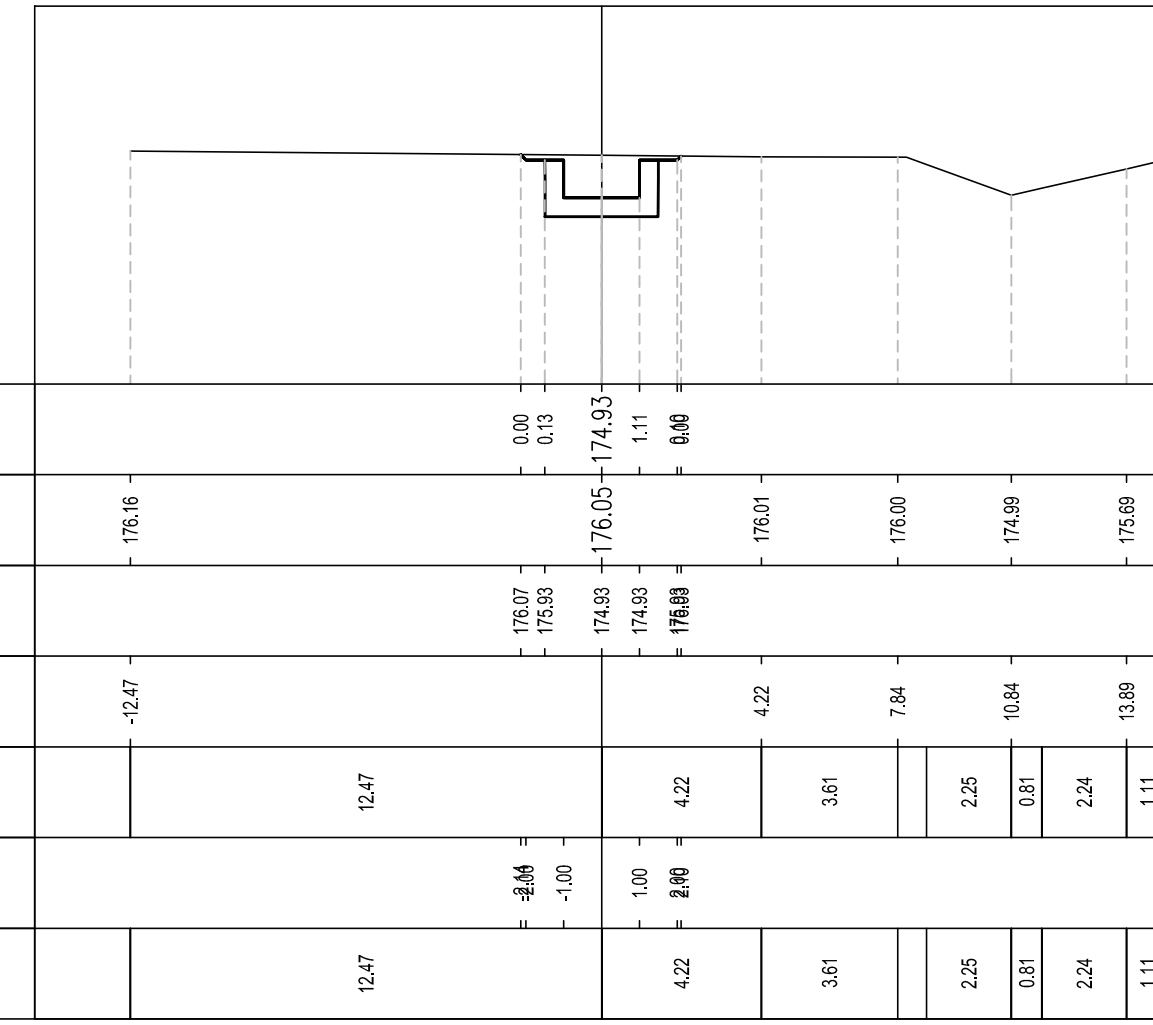
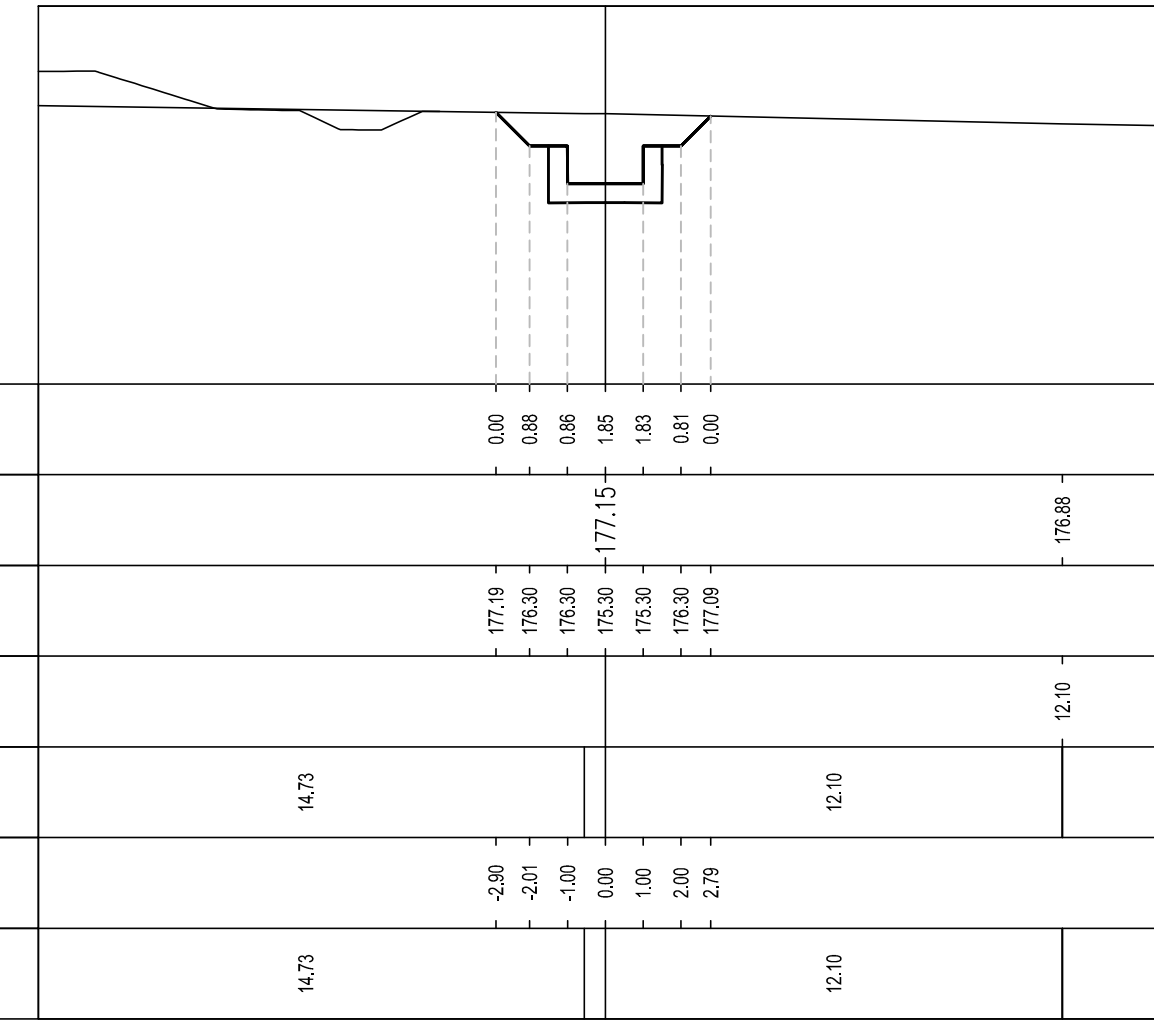


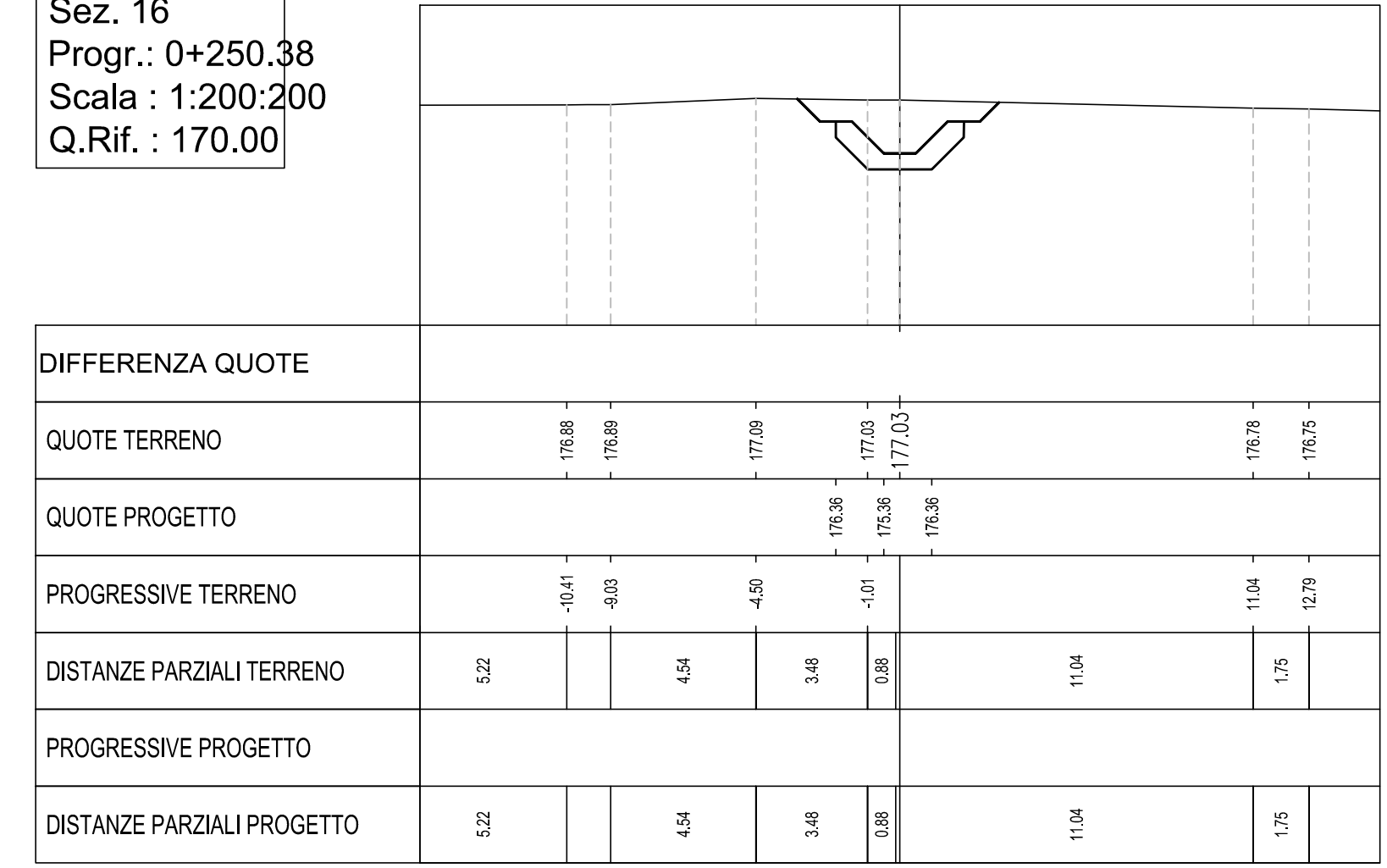
S36 - TM18
Sez. 10
Progr.: 0+162.18
Scala : 1:200:200
Q.Rif. : 170.00



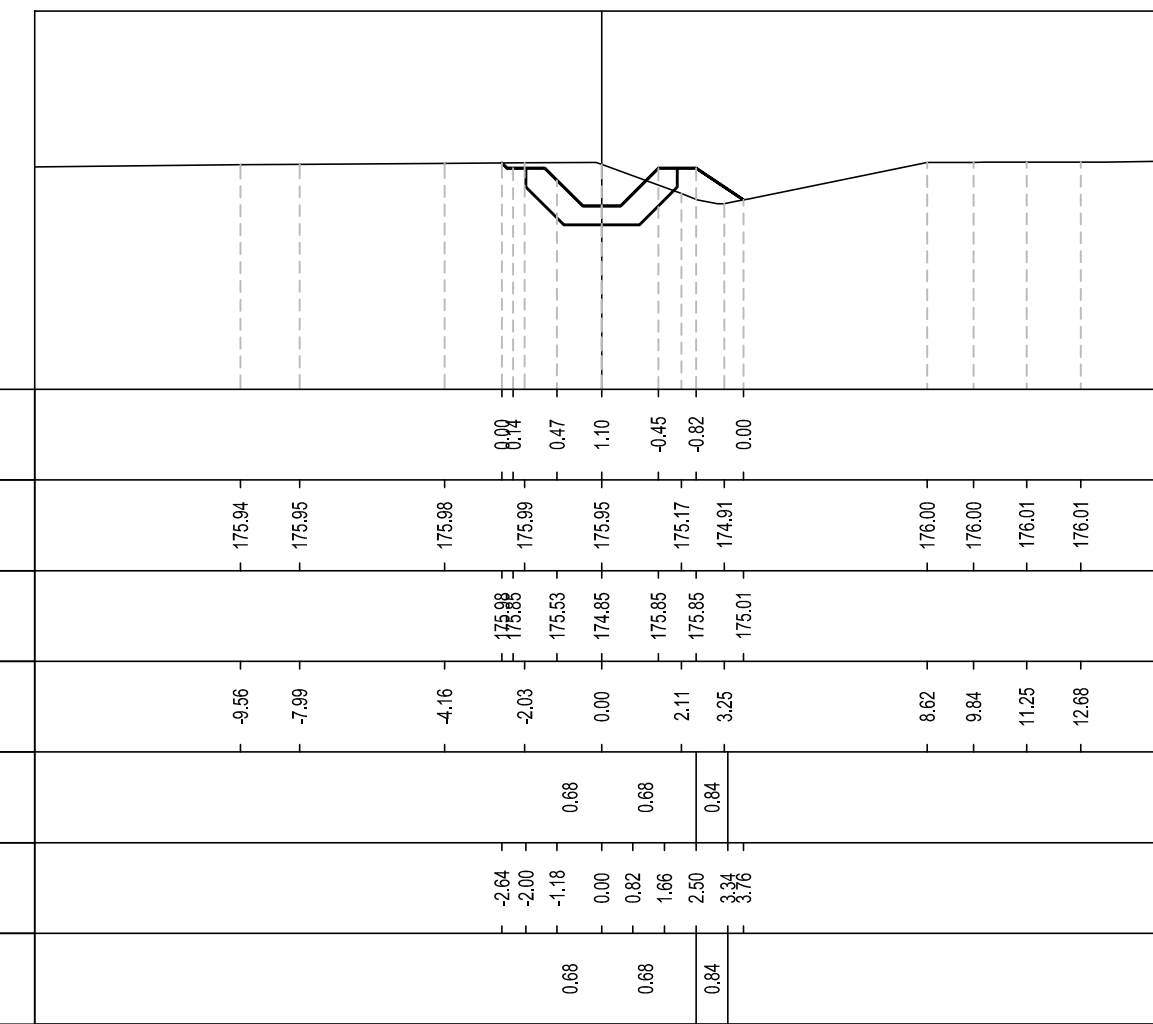
S36 - TM18
Sez. 15
Progr.: 0+236.82
Scala : 1:200:200
Q.Rif. : 170.00



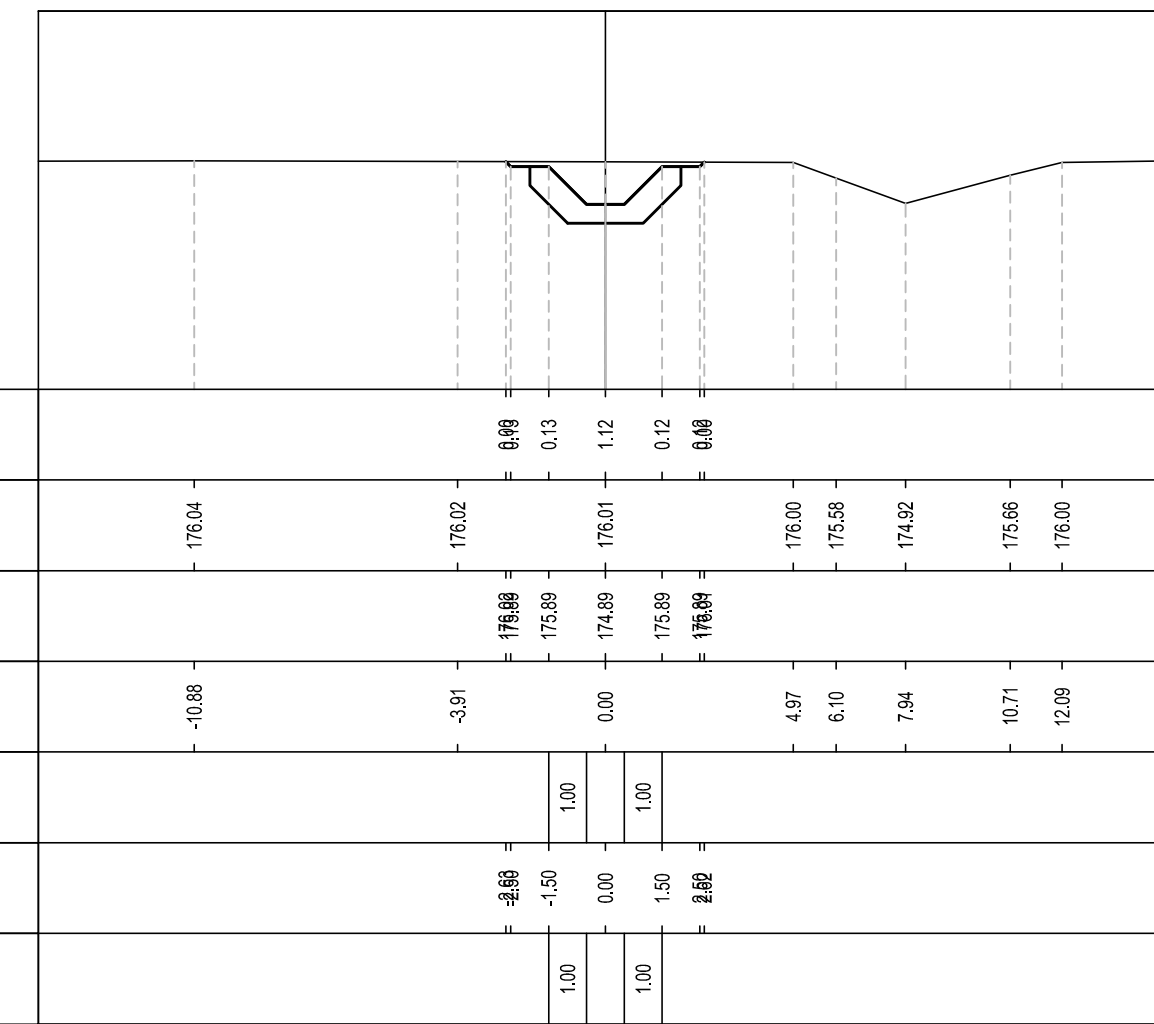
S36 - TM18
Sez. 16
Progr.: 0+250.38
Scala : 1:200:200
Q.Rif. : 170.00



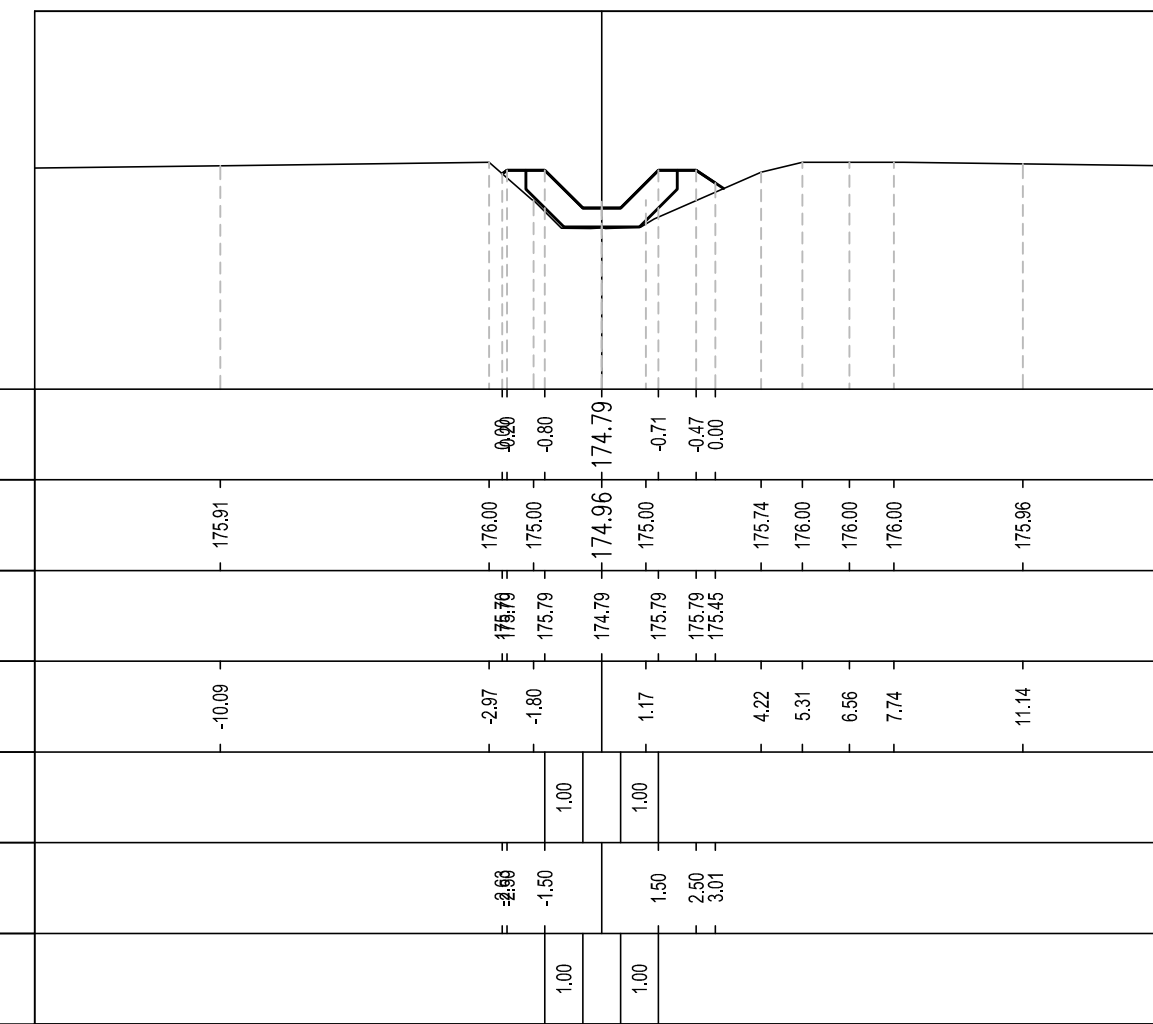
S36 - TM18
Sez. 8
Progr.: 0+135.66
Scala : 1:200:200
Q.Rif. : 170.00



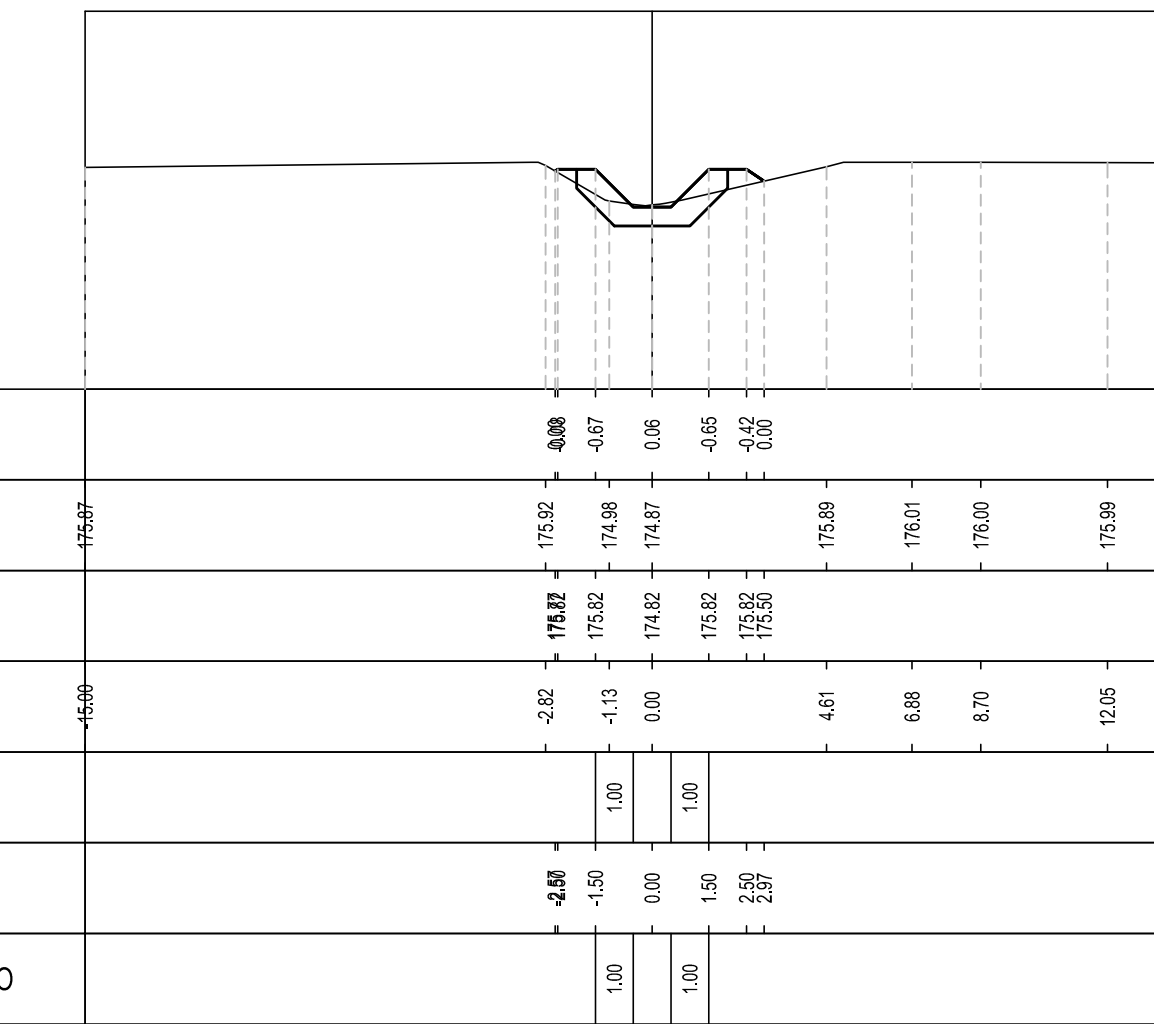
S36 - TM18
Sez. 9
Progr.: 0+150.00
Scala : 1:200:200
Q.Rif. : 170.00



S36 - TM18
Sez. 6
Progr.: 0+116.34
Scala : 1:200:200
Q.Rif. : 170.00



S36 - TM18
Sez. 7
Progr.: 0+125.00
Scala : 1:200:200
Q.Rif. : 170.00







O.P.C.M. n. 3869 del 23/04/2010. Disposizioni urgenti di protezione civile per fronteggiare l'emergenza determinatasi nel settore del traffico e della mobilità nelle province di Sassari ed Olbia- Tempio, in relazione alla strada statale Sassari - Olbia

SOGGETTO ATTUATORE ANAS S.p.A.

ADEGUAMENTO AL TIPO B (4 CORSIE) DELL'ITINERARIO SASSARI-OLBIA LOTTO 2

PROGETTO ESECUTIVO

**IDROLOGIA E IDRAULICA
INALVEAZIONI IDRAULICHE
SISTEMAZIONE IDRAULICA S36 - km 23+944,00
Sezioni trasversali**

RIFERIMENTO ELABORATO											
CODICE PROGETTO			CODICE ELABORATO			1° livello			2° livello		
1° livello	2° livello	3° livello	1° livello	2° livello	3° livello	4° livello	5° livello				
DPCA03	E	1002	T00	0124	IDR	SZ01	B				

REVISIONI	B	GENNAIO 2015	AGGIORNAMENTO PER ISTRUTTORIA GENIO CIVILE	G.A. IDDA	M. CHERCHI	R. SOLMONA
	A	APRILE 2014	EMMISSIONE	G.A. IDDA	M. CHERCHI	R. SOLMONA
REV	DATA	DESCRIZIONE	REDAITTO	CONTROLLATO	APPROVATO	

SCALA: VARIE DATA: APR 2014

Imprese - A.T.I.:

MANDATARIA **VIDONI** MANDANTE **CGS** MANDANTE **MOVISTRADe COGELI**

Il Responsabile del Procedimento:

Ing. Luigi Siletta

Progettisti indicati - A.T.P.:

MANDATARIA **studio solmona & vitali** MANDANTE **FCM ingegneria** MANDANTE **TICOMAC**

Il Progettista **Il Geologo**

ORDINE INGEGNERI PROVINCE DI SASSARI
Ing. R. Solmona
Ing. R. Solmona
Ing. R. Solmona

FILE: 100024DRS201_B