SEZIONI TIPO IN SCAVO

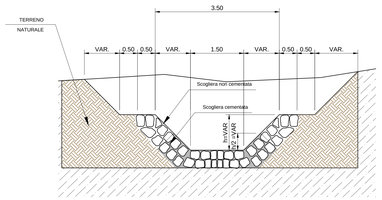

TIPO 1: b=1.50m B=3.50m h max =1.00m

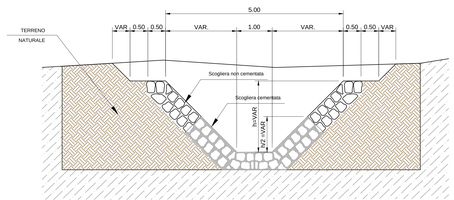

TIPO 2: b=1.00m B=5.00m h max=2.00m

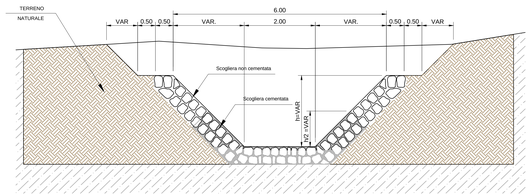

TIPO 3: b=2.00m B=6.00m hmax=2.00m

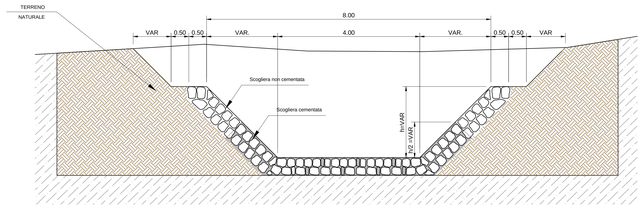

TIPO 4: b=4.00m B=8.00m hmax=2.00m

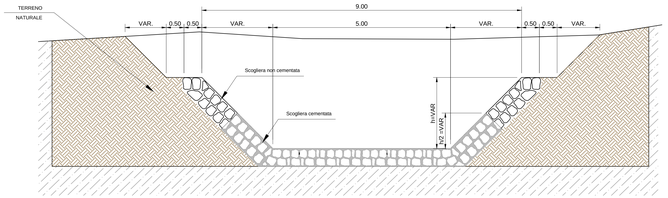

TIPO 5: b=5.00m B=9.00m hmax=2.00m

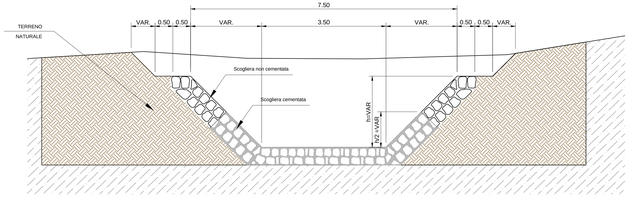

TIPO 6: b=3.50m B=7.50m hmax=2.00m

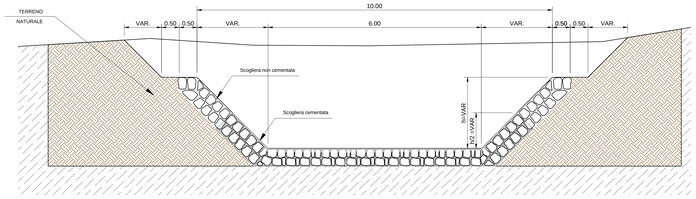

TIPO 7: b=6.00m B=10.00m h=2.00m

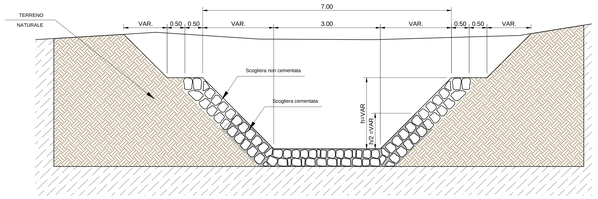

TIPO 8: b=3.00m B=7.00m hmax=2.00m

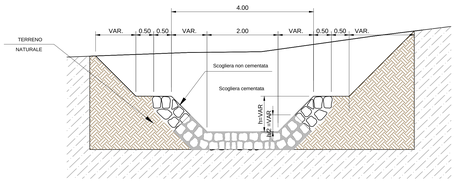

TIPO 9: b=2.00m B=4.00m hmax=1.00m

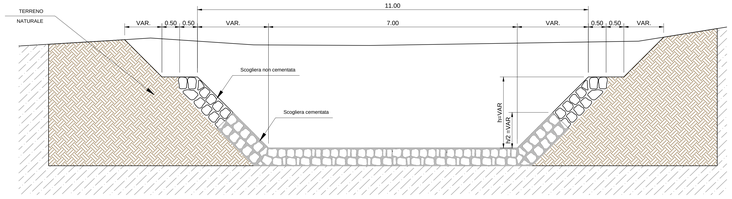

TIPO 10: b=7.00m B=11.00m hmax=2.00m

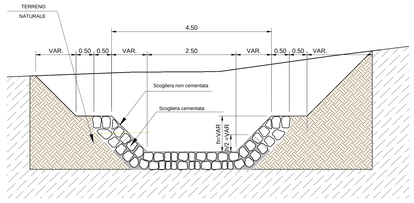

TIPO 11: b=2.50m B=4.50m hmax=1.00m

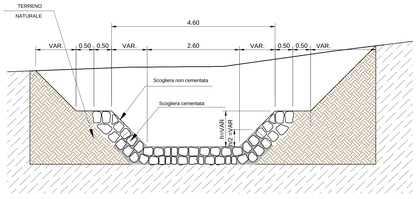

TIPO 12: b=2.60m B=4.60m hmax=1.00m

PARTICOLARE RIVESTIMENTO SCARPATA IN APPROCCIO E IN USCITA DALLE OPERE D'ARTE

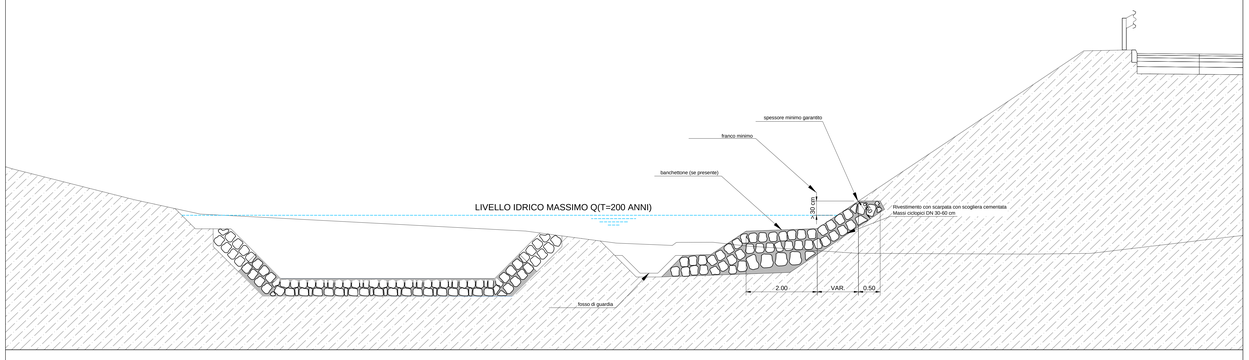

N.B. il rivestimento giunge sino al bordo del fosso di guardia
L'esempio specifico si riferisce all'inalveazione S31 sud est, sezione progressiva km 0+123.90

ESEMPIO INTERVENTO REALIZZATO

Comune di Pasiano di Pordenone località Visinale sponda sinistra fiume Meduna

SCHEMA TIPO ALVEO IN SCAVO

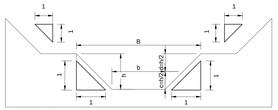

c=h/2 - SCOGLIERA CEMENTATA
d=h/2 - SCOGLIERA NON CEMENTATA

ANAS S.p.A.

Commissario Governativo Delegato
OPCM n. 3869 del 23 aprile 2010
OPCM n. 3895 del 20/8/2010

REGIONE SARDEGNA

O.P.C.M. n. 3869 del 23/04/2010. Disposizioni urgenti di protezione civile per fronteggiare l'emergenza determinatasi nel settore del traffico e della mobilità nelle province di Sassari ed Olbia- Tempio, in relazione alla strada statale Sassari - Olbia

SOGGETTO ATTUATORE ANAS S.p.A.

ADEGUAMENTO AL TIPO B (4 CORSIE) DELL'ITINERARIO SASSARI-OLBIA
LOTTO 2

PROGETTO ESECUTIVO

IDROLOGIA ED IDRAULICA

INALVEAZIONI IDRAULICHE

SEZIONI TIPO INALVEAZIONI IDRAULICHE

Inalveazioni tombini

RIFERIMENTO ELABORATO

CODICE PROGETTO 1° livello		2°liv.	2° livello	CODICE ELABORATO 1° livello	2° livello	3° livello	4° livello	5°liv.
DPCA03		E	1002	T00	ID00	IDR	ST01	C

REVISIONI					
C	GENNAIO 2015	AGGIORNAMENTO PER ISTRUTTORIA GENIO CIVILE	G.A.IDDA	M.CHERCHI	R.SOLMONA
B	LUGLIO 2014	AGGIORNAMENTO A SEGUITO ISTRUTTORIA ANAS	G.A.IDDA	M.CHERCHI	R.SOLMONA
REV	DATA	DESCRIZIONE	REDATTO	CONTROLLATO	APPROVATO

SCALA: 1:50 DATA: Apr.2014

Imprese - A.T.I.:
MANDATARIA VIDONI
MANDANTE cgs
MANDANTE movistrade cogefi MOVISTRADE COGEFI S.r.l.

Il Responsabile del Procedimento:
Ing. Luigi Silletta

Progettisti indicati - A.T.P.:
MANDATARIA studio scimona & vitali
MANDANTE FM ingegneria
MANDANTE TECNICAER engineering s.r.l.

Il Progettista

Il Geologo

FILE: T00ID00IDRST_C