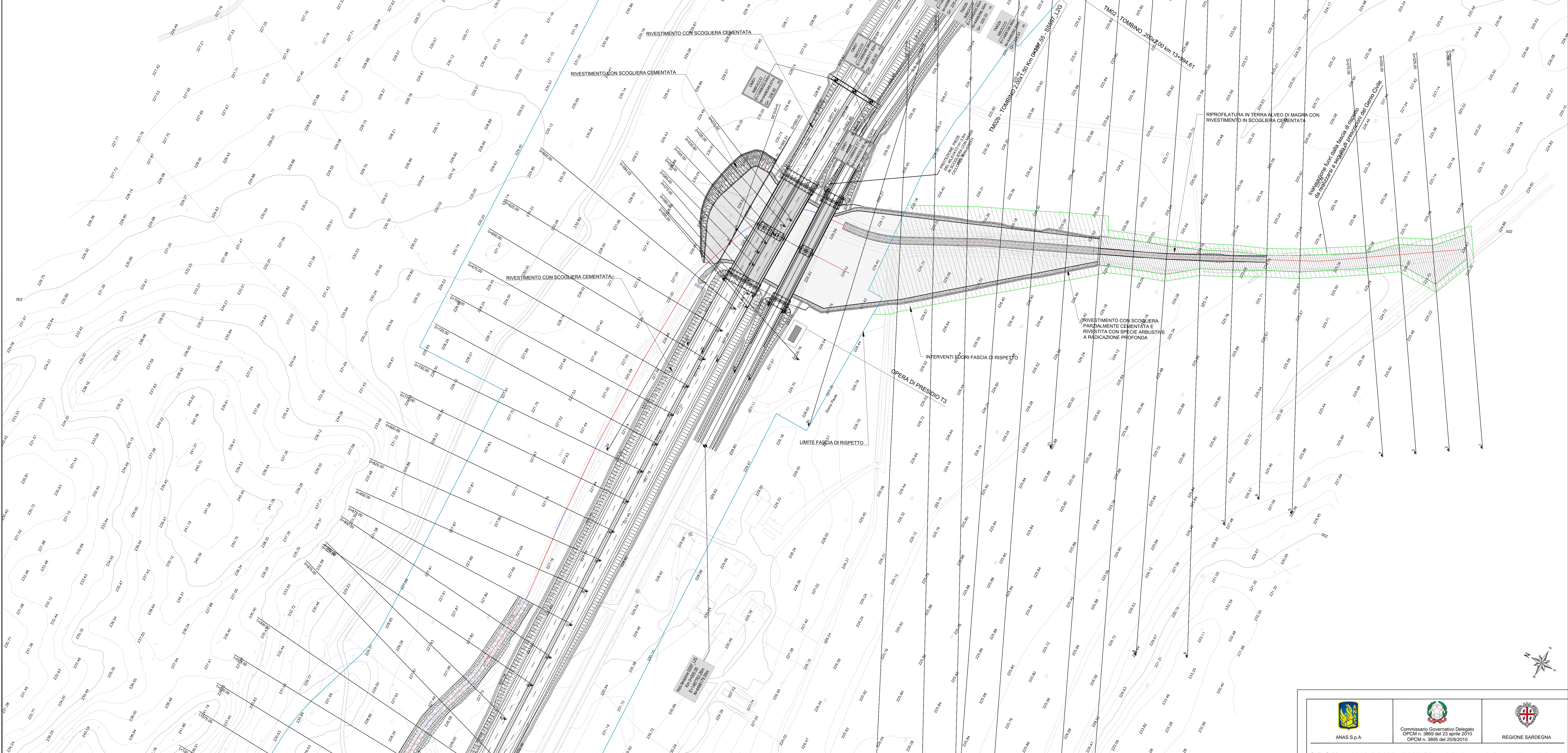
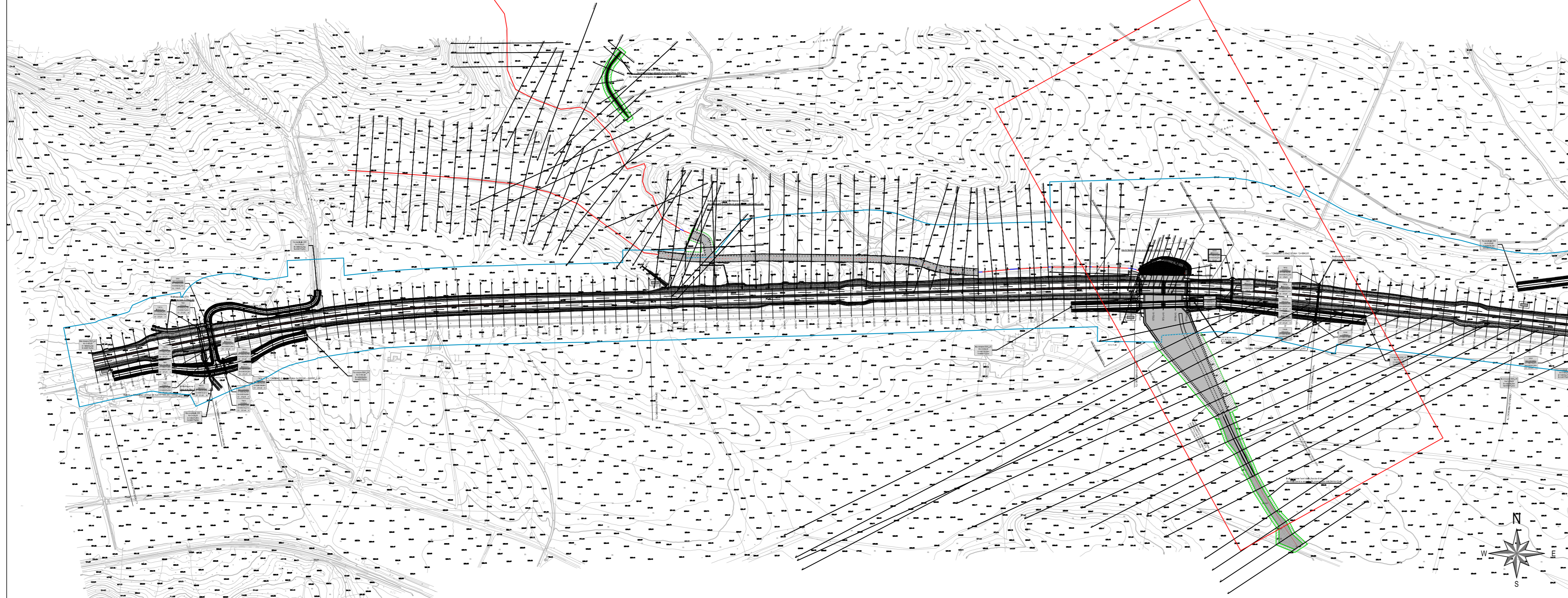


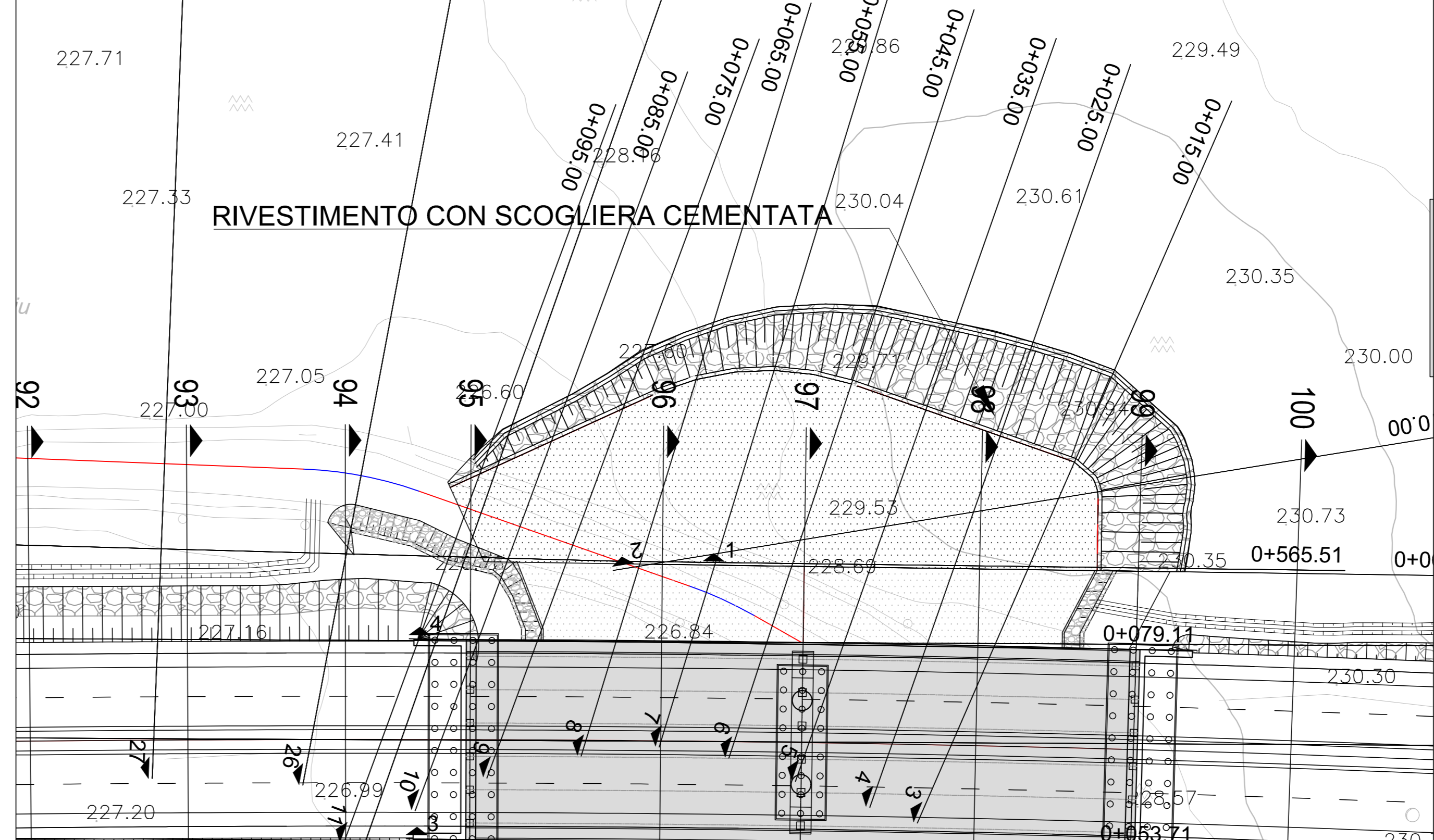
PLANIMETRIA
SCALA 1:1000



INQUADRAMENTO GENERALE
SCALA 1:5000



PARTICOLARI SISTEMAZIONI LOCALI
SCALA 1:500



O.P.C.M. n. 3869 del 23/04/2010. Disposizioni urgenti di protezione civile per fronteggiare l'emergenza determinatasi nel settore del traffico e della mobilità nelle province di Sassari ed Olbia - Tempio, in relazione alla strada statale Sassari - Olbia

SOGGETTO ATTUATORE ANAS S.p.A.

ADEGUAMENTO AL TIPO B (4 CORSIE) DELL'ITINERARIO SASSARI-OLBIA LOTTO 2

PROGETTO ESECUTIVO

PROGETTO STRADALE

STUDIO IDRAULICO

Risagomatura alveo esistente Rio Baduruju

Planimetria Tav. 2

RIFERIMENTO ELABORATO		CODICE ELABORATO	
PROGETTO	REVISIONI	PROGETTO	REVISIONI
DPCA03		1002	
E		T00	
		ID00	
		PP02	
		C	

REV	DATA	DESCRIZIONE	REDAITTO	CONTROLLATO	APPROVATO
C	GENNAIO 2015	AGGIORNAMENTO PER STRUTTURA GENO CIVILE	G.A. IDA	M. CHERCHI	R. SOLMONA
B	OTTOBRE 2014	AGGIORNAMENTO PER STRUTTURA GENO CIVILE	G.A. IDA	M. CHERCHI	R. SOLMONA

SCALA: VARIE DATA: LUG 2014

Imprese - A.T.I.:	MANDANTE	MANDANTE	Il Responsabile del Procedimento:
MANDATARIA: VIDONI	MANDANTE: CGS	MANDANTE: MOVISTRADe cogefi	Ing. Luigi Silletta
Progettisti indicati - A.T.P.:	MANDANTE	MANDANTE	Il Progettista
MANDATARIA: Studio Solmona & Vitali	MANDANTE: FCM	MANDANTE: TECNICAER	Il Geologo