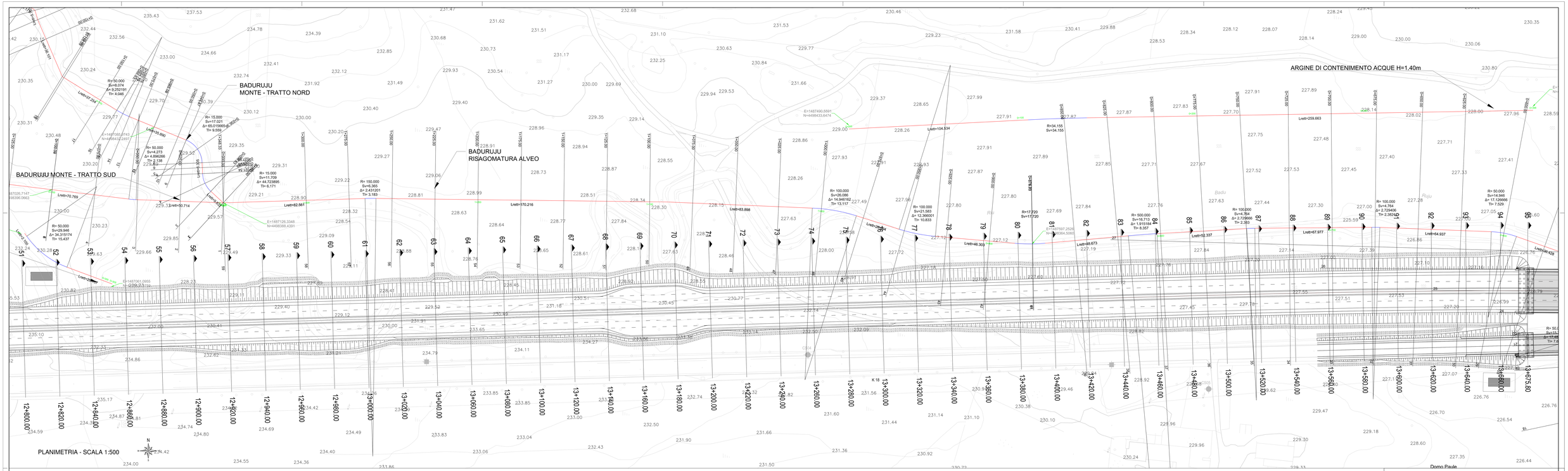

PLANIMETRIA - SCALA 1:500

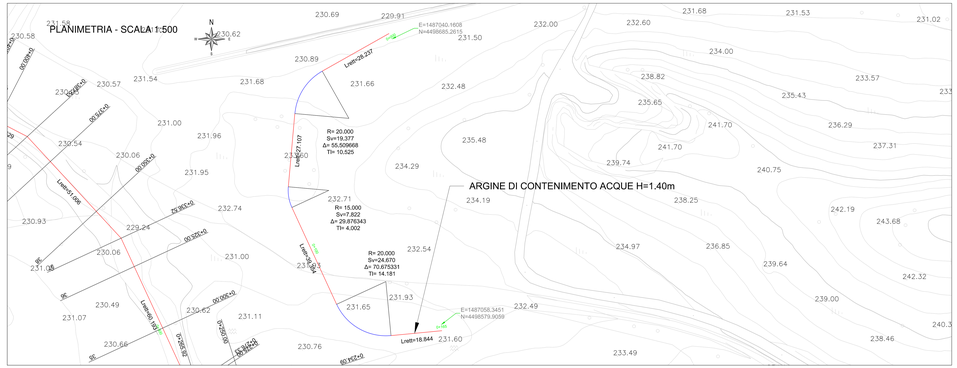

PLANIMETRIA - SCALA 1:500

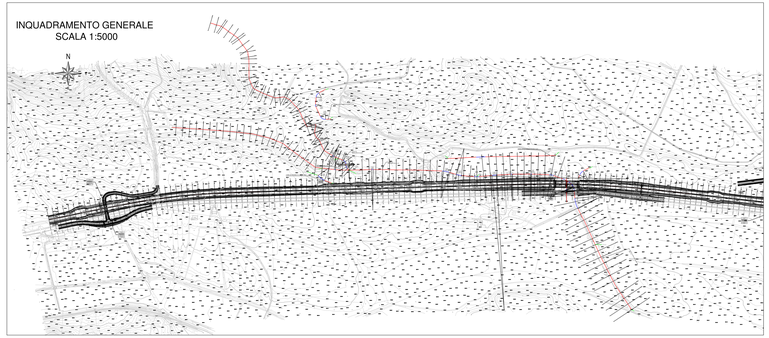

INQUADRAMENTO GENERALE
SCALA 1:5000

ANAS S.p.A

Commissario Governativo Delegato
OPCM n. 3869 del 23 aprile 2010
OPCM n. 3895 del 20/8/2010

REGIONE SARDEGNA

O.P.C.M. n. 3869 del 23/04/2010. Disposizioni urgenti di protezione civile per fronteggiare l'emergenza determinatasi nel settore del traffico e della mobilità nelle province di Sassari ed Olbia- Tempio, in relazione alla strada statale Sassari - Olbia

SOGGETTO ATTUATORE ANAS S.p.A.

ADEGUAMENTO AL TIPO B (4 CORSIE) DELL'ITINERARIO SASSARI-OLBIA
LOTTO 2

PROGETTO ESECUTIVO

PROGETTO STRADALE

STUDIO IDRAULICO

Risagomartura alveo esistente Rio Baduruju

Planimetria di Tracciamento Tav. 1

RIFERIMENTO ELABORATO

CODICE PROGETTO				CODICE ELABORATO					
D P C A 0 3	E	1 0 0 2		T 0 0	I 0 1 0 0	I D R	P T 0 1		A

REVISIONI						
A	Luglio 2014	EMISSIONE	G. A. IDA	M. CHERDI	R. SOJUNA	
REV	DATA	DESCRIZIONE	REDATTO	CONTROLLATO	APPROVATO	

SCALA: VARIE DATA: Lug. 2014

Imprese - A.T.I.:
MANDATARIA: VIDONI
MANDANTE: cgs
MANDANTE: movistrade cogefi INFRASTRUTTURE S.r.l. MOVIMONDO CONSORZIO S.r.l.

Il Responsabile del Procedimento:
Ing. Luigi Silletta

Progettisti indicati - A.T.P.:
MANDATARIA: studio sommaruga & vitali
MANDANTE: R&M ingegneria
MANDANTE: TECNICAER ENGINEERING S.R.L.

Il Progettista

Il Geologo

FILE: T00IDR01P01_A