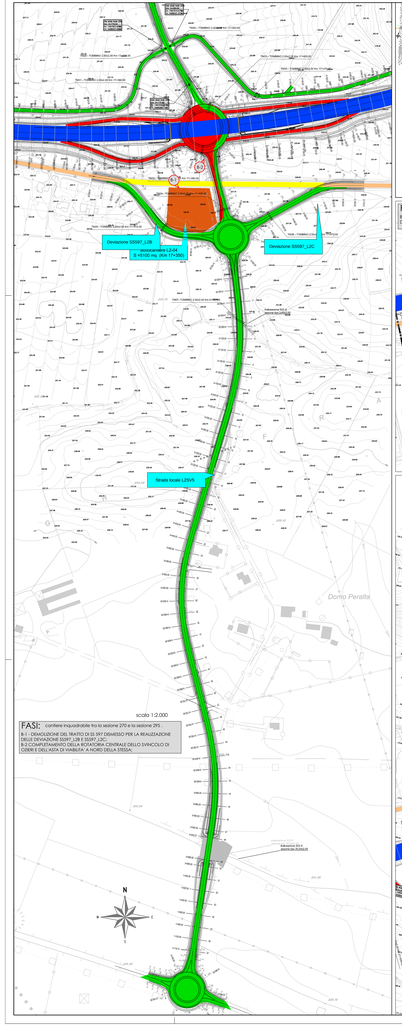

scala 1:2.000

FASI: cantiere inquadrabile fra la sezione 270 e la sezione 295 :
B.11 - DEMOLIZIONE DEL TRATTO DI SS 597 DISMESSO PER LA REALIZZAZIONE DELLA DEVIAZIONE SS597_L2R;
B.12-COMPLETAMENTO DELLA ROTATORIA CENTRALE DELLO SVINCOLO DI CORRE E DELL'ASTA DI VIABILEIA' A NORD DELLA STESSA

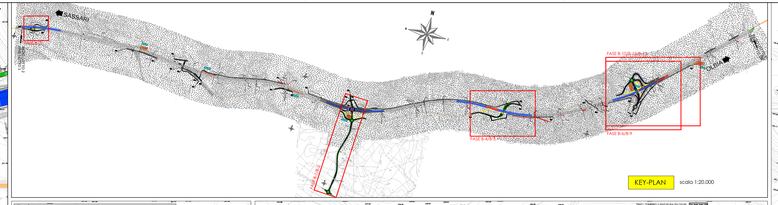

KEY-PLAN scala 1:20.000

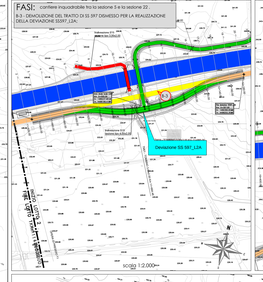

scala 1:2.000

FASI: cantiere inquadrabile fra la sezione 5 e la sezione 22 :
B.3 - DEMOLIZIONE DEL TRATTO DI SS 597 DISMESSO PER LA REALIZZAZIONE DELLA DEVIAZIONE SS597_L2R;

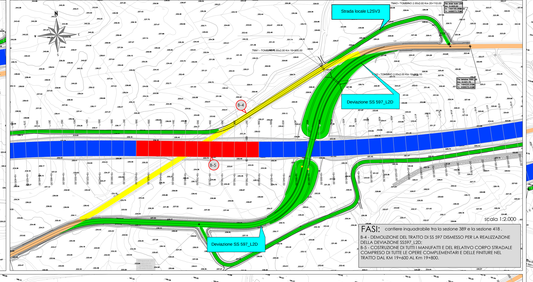

scala 1:2.000

FASI: cantiere inquadrabile fra la sezione 389 e la sezione 418 :
B.9 - DEMOLIZIONE DEL TRATTO DI SS 597 DISMESSO PER LA REALIZZAZIONE DELLA DEVIAZIONE SS597_L2D;
B.10 - COSTRUZIONE DI TUTTI I MANUFATTI E DEL RELATIVO CORPO STRADALE COMPRESO DI TUTTE LE OPERE COMPLEMENTARI E DELLE FINITURE NEL TRATTO DAL KM 19+600 AL Km 19+800.

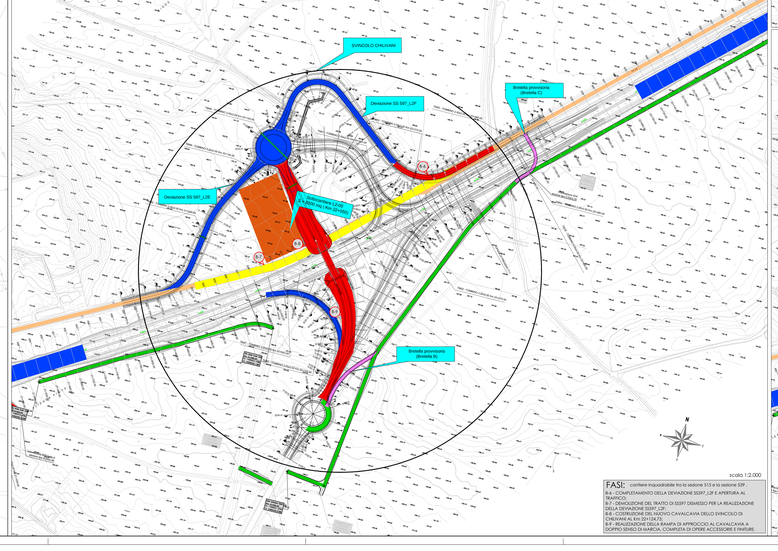

scala 1:2.000

FASI: cantiere inquadrabile fra la sezione 315 e la sezione 339 :
B.6 - COMPLETAMENTO DELLA DEVIAZIONE SS597_L2F E APERTURA AL TRAFFICO;
B.7 - DEMOLIZIONE DEL TRATTO DI SS597 DISMESSO PER LA REALIZZAZIONE DELLA DEVIAZIONE SS597_L2F;
B.8 - COSTRUZIONE DI TUTTI I MANUFATTI E DEL RELATIVO CORPO STRADALE COMPRESO DI TUTTE LE OPERE ACCESSORIE E FINITURE NEL TRATTO COMPRESO TRA IL Km 22+400 ed il Km 22+700.
B.9 - REALIZZAZIONE DELLA RAMPA DI APPROCCIO AL CAVALCAVIA A DOPPIO SENSO DI MARCIA COMPRESA DI OPERE ACCESSORIE E FINITURE.

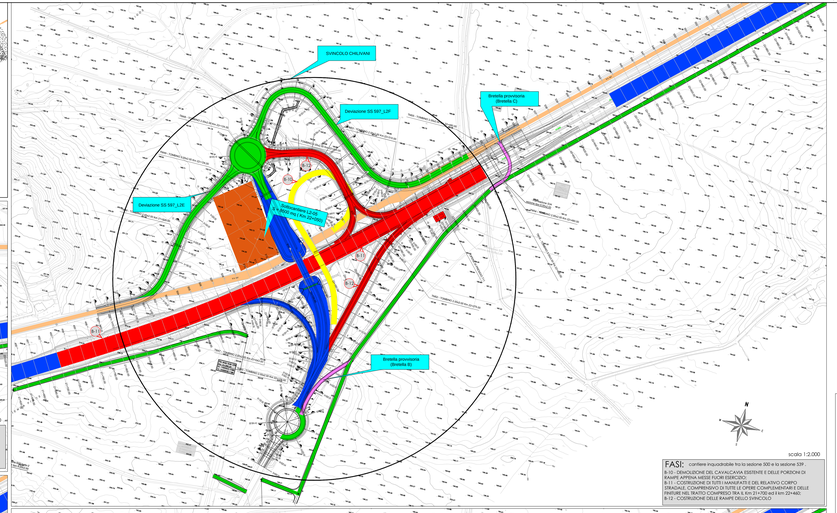

scala 1:2.000

FASI: cantiere inquadrabile fra la sezione 300 e la sezione 339 :
B.10 - DEMOLIZIONE DEL CAVALCAVIA ESISTENTE E DELLE PORZIONI DI RAMPE APPENA MESSE FUORI ESERCIZIO;
B.11 - COSTRUZIONE DI TUTTI I MANUFATTI E DEL RELATIVO CORPO STRADALE COMPRESO DI TUTTE LE OPERE COMPLEMENTARI E DELLE FINITURE NEL TRATTO COMPRESO TRA IL Km 21+700 ed il Km 22+460;
B.12 - COSTRUZIONE DELLE RAMPE DELLO SVINCOLO.

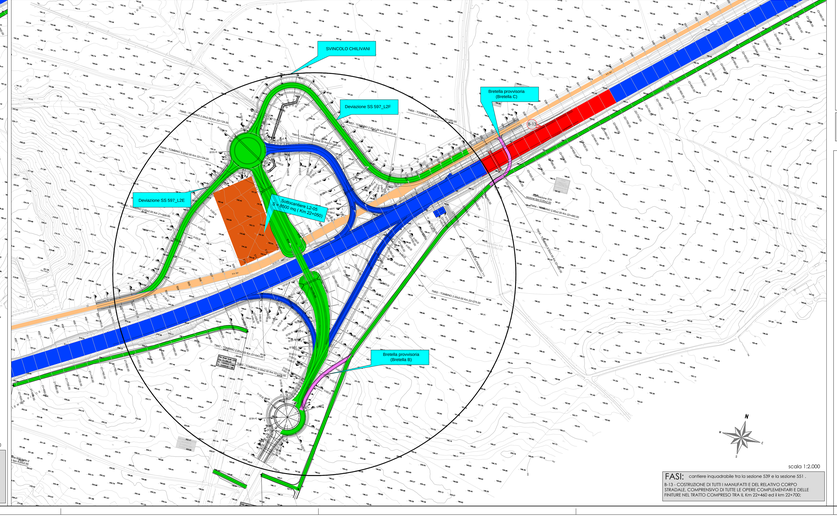

scala 1:2.000

FASI: cantiere inquadrabile fra la sezione 339 e la sezione 389 :
B.10 - DEMOLIZIONE DEL CAVALCAVIA ESISTENTE E DELLE PORZIONI DI RAMPE APPENA MESSE FUORI ESERCIZIO;
B.11 - COSTRUZIONE DI TUTTI I MANUFATTI E DEL RELATIVO CORPO STRADALE COMPRESO DI TUTTE LE OPERE COMPLEMENTARI E DELLE FINITURE NEL TRATTO COMPRESO TRA IL Km 22+460 ed il Km 22+700.

LEGENDA

- CANTIERE APERTO - VIABILEIA' INTERDETTA
- VIABILEIA' APERTA/ REALIZZATA IN FASI PRECEDENTI
- TRATTO GIA' REALIZZATO MA NON APERTO AL TRAFFICO
- DEMOLIZIONE
- AREE DI CANTIERE
- OPERE IDRAULICHE (IN COSTRUZ./ ESEGUITE)
- PISTE DI CANTIERE PROVVISORIE
- VIABILEIA' DI CANTIERE SU STRADA ESISTENTE
- VIABILEIA' DI CANTIERE SU STRADA IN PROGETTO
- ATTUALE STRADA STATALE SS 597
- ACCESSI ALLE AREE DI CANTIERE DALLA SS 597
- VIABILEIA' PROVVISORIA

MACROFASE B TRAFFICO SULLA SEDE RETTIFICATA DELLA DELLA SS 597.

ANAS S.p.A. | Commissario Governativo Delegato OPCM n. 3869 del 23 aprile 2010 OPCM n. 3895 del 20/8/2010 | REGIONE SARDEGNA

O.P.C.M. n. 3869 del 23/04/2010. Disposizioni urgenti di protezione civile per fronteggiare l'emergenza determinatasi nel settore del traffico e della mobilità nelle province di Sassari ed Olbia- Tempio, in relazione alla strada statale Sassari - Olbia

SOGGETTO ATTUATORE ANAS S.p.A.

ADEGUAMENTO AL TIPO B (4 CORSIE) DELL'ITINERARIO SASSARI-OLBIA LOTTO 2

PROGETTO ESECUTIVO

CANTIERIZZAZIONE

MACROFASI REALIZZATIVE

FASE B (1/2)

RIFERIMENTO ELABORATO											
CODICE PROGETTO					CODICE ELABORATO						
D P C A 0 3	E	1 0 0 2			T 0 0	C A 0 0	C A N	P E 0 3	B		
REVISIONI	B	Maggio 2015	MODIFICHE A SEGUITO STRUTTURA ANAS				F.GRAZIANO	F.GRAZIANO	R.SOLMONA		
	A	Aprile 2014	EMISSIONE				C.STRUSI	F.GRAZIANO	R.SOLMONA		
	REV	DATA	DESCRIZIONE				REDATTO	CONTROLLATO	APPROVATO		

Scala 1:2000 DATA Gen.2014

MANDATARIA: VIDONI | MANDANTE: cgs | MANDANTE: mountrade cogefi MOUNTRADE COGEFI S.R.L. UNIPERSONALE | Il Responsabile del Procedimento: Ing. Luigi Sitella

Progettisti Indicati - A.T.P.: MANDATARIA: ing. antonio s.r.l. | MANDANTE: FSM ingegneria | MANDANTE: TECNICAER engineering & consulting | Il Progettista | Il Geologo

FILE: TB0A03A0PE03_B