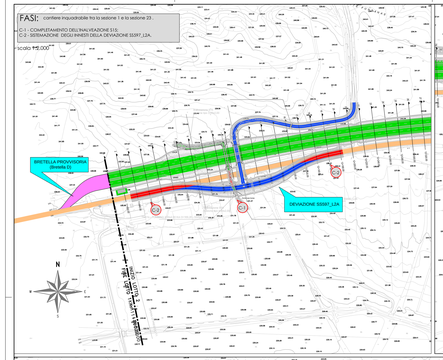

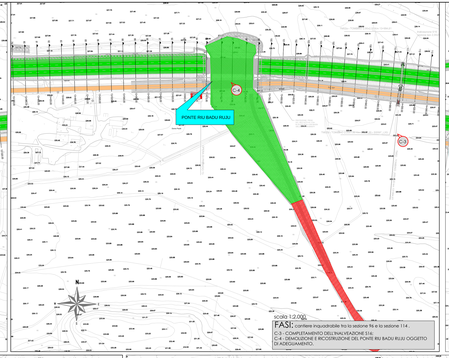

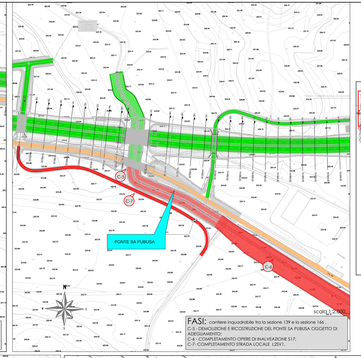

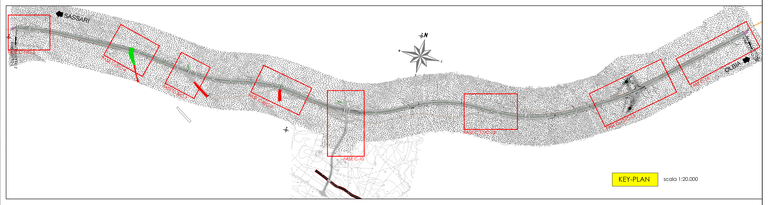

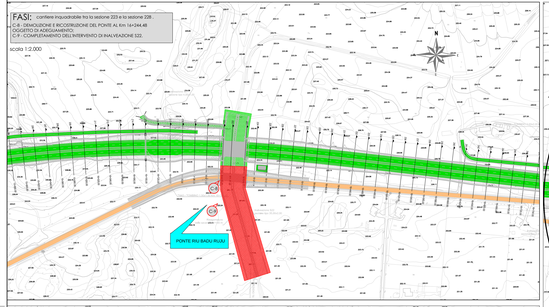

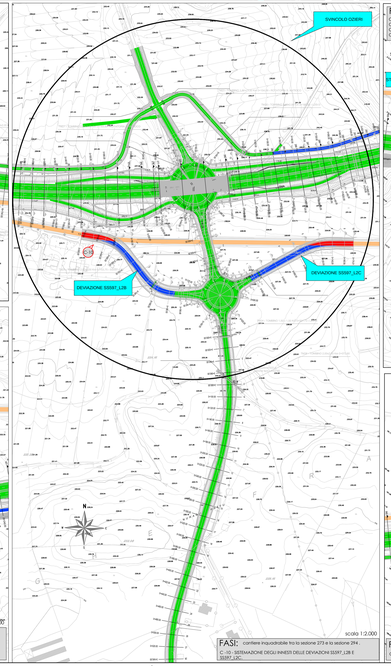

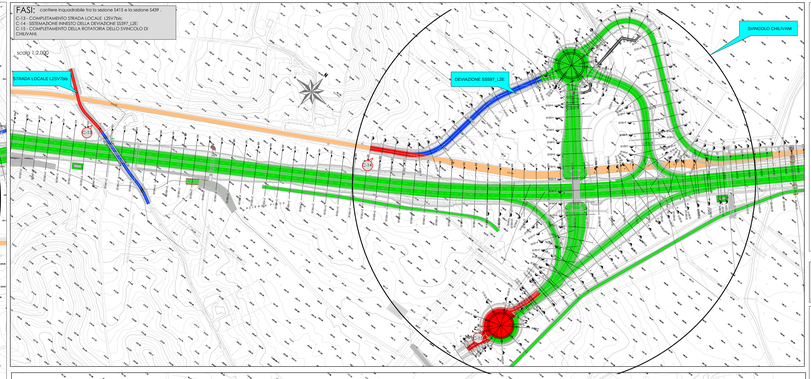

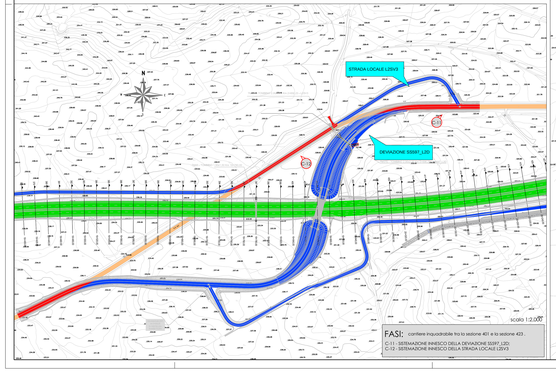

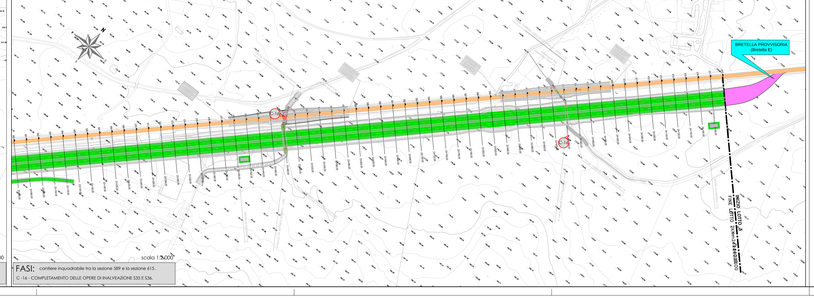

LEGENDA

- CANTIERE APERTO - VIABILITA' INTERCETTA
- VIABILITA' APERTA/ REALIZZATO IN FASI PRECEDENTI
- TRATTO GIA' REALIZZATO MA NON APERTO AL TRAFFICO
- DEMOLIZIONE
- AREE DI CANTIERE
- OPERE IDRAULICHE (IN COSTRUZ./ ESEGUITE)
- PISTE DI CANTIERE PROVVISORIE
- VIABILITA' DI CANTIERE SU STRADA ESISTENTE
- VIABILITA' DI CANTIERE SU STRADA IN PROGETTO
- ATTUALE STRADA STATALE 131 SR7
- ACCESSI ALLE AREE DI CANTIERE DALLA SS 397
- VIABILITA' PROVVISORIA

MACROFASE C TRAFFICO SULLA NUOVA SEDE CONNESSA CON L'ESISTENTE SS397 UTILIZZANDO LE RAMPE PROVVISORIE AGLI ESTREMI DEL LOTTO

ANAS S.p.A. | Commissario Governativo Delegato Presidenza del Consiglio dei Ministri OPCM n. 3869 del 23/04/2010 | REGIONE SARDEGNA

O.P.C.M. n. 3869 del 23/04/2010. Disposizioni urgenti di protezione civile per fronteggiare l'emergenza determinatasi nel settore del traffico e della mobilità nelle province di Sassari ed Olbia- Tempio, in relazione alla strada statale Sassari - Olbia

SOGGETTO ATTUATORE ANAS S.p.A.

ADEGUAMENTO AL TIPO B (4 CORSIE) DELL'ITINERARIO SASSARI-OLBIA
LOTTO 2

PROGETTO ESECUTIVO

CANTIERIZZAZIONE
MACROFASI REALIZZATIVE
FASE C

RIFERIMENTO ELABORATO

CODICE PROGETTO 1° liv.	2° liv.	3° liv.	CODICE ELABORATO 1° liv.	2° liv.	3° liv.	4° liv.	5° liv.
DPCA03	E	1002	T00	CA00	CAN	PE06	B

REVISIONI						
B	Maggio 2015	EMISSIONE A SEGUITO ISTRUTTORIA ANAS	F. GRAZIANO	F. GRAZIANO	R.SOLIMONA
A	Aprile 2014	EMISSIONE	C.STRUSI	F.GRAZIANO	R.SOLIMONA
REV	DATA	DESCRIZIONE	REDATTO	CONTROLLATO	APPROVATO

SCALA: VARIE DATA: Gen.2014

Imprese / A.T.I.
MANDATARIA: VIDONI | MANDANTE: cgs | MANDANTE: Mouratidis cogef MONITOR CGSR S.r.l.

Il Responsabile del Procedimento: Ing. Luigi Silletta

Progettista incaricato - A.T.P.:
MANDATARIA: studio sommaruga & vitali | MANDANTE: F.M. Ingegneria | MANDANTE: TECNICAER ENGINEERING S.r.l.

Il Progettista | Il Geologo

FILE: "REGISAARXR_0"