SOTTOCANTIERE 1

SCALA 1:1.000

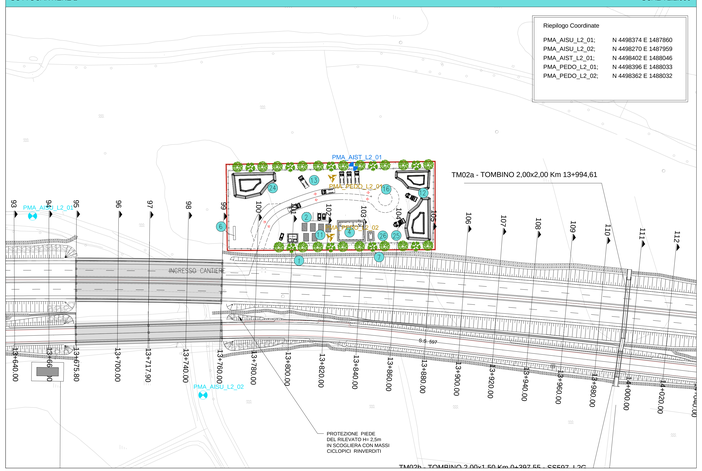

SOTTOCANTIERE 3

SCALA 1:1.000

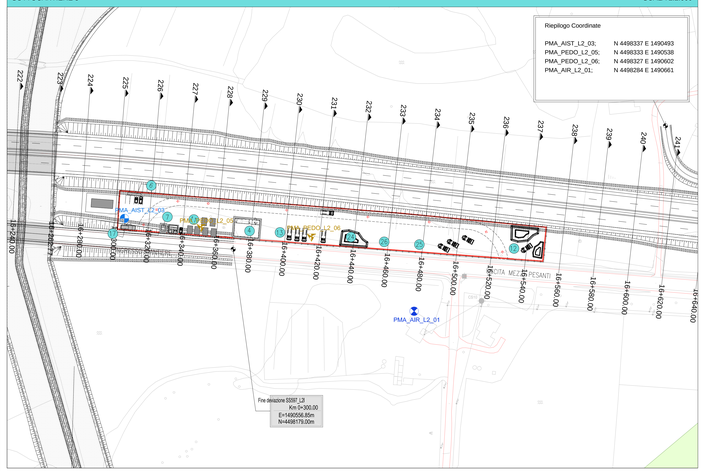

SOTTOCANTIERE 5

SCALA 1:1.000

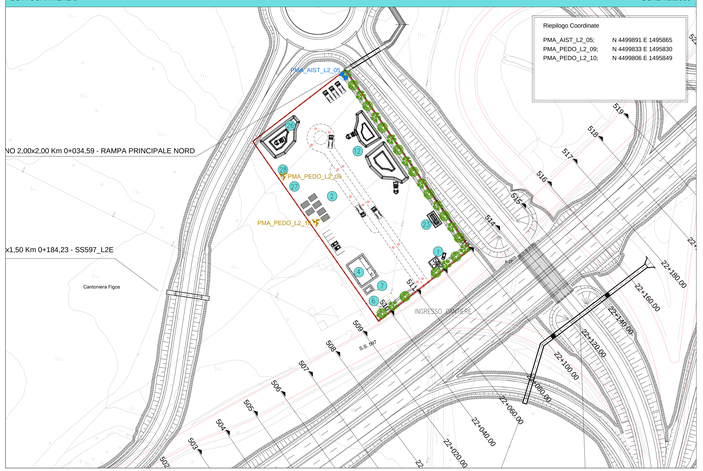

LEGENDA AREE CANTIERE:

1. Guardania
2. Parcheggi auto
3. Servizi igienici e spogliatoi
4. Magazzini
5. Impianto illuminazione tradizionale
6. Quadri elettrici
7. Cisterna acqua
8. Ufficio direzione lavori
9. Impianto di lavaggio gomme
10. Ufficio impresa
11. Area di stoccaggio materiali vari
12. Area di stoccaggio materiali inerti
13. Parcheggio automezzi di cantiere
14. Impianto rifornimento carburante
15. Locali ristoro (mensa)
16. Area manovra mezzi pesanti
17. Gruppo elettrogeno per le emergenze
18. Area stoccaggio scottico terreno
19. Recinzione tradizionale
20. Recinzione New Jersey
21. Area stoccaggio rifiuti differenziati
22. Serbatoi raccolta oli esausti
23. Ambulatorio
24. Officina
25. Area stoccaggio materiale lapideo
26. Area stoccaggio metalli
27. Area stoccaggio legname
28. Area stoccaggio materiali inquinati
29. Area stoccaggio rifiuti urbani
30. Area stoccaggio temporaneo materiale fresato
50. Piantumazione perimetrale per mitigazione ambientale
51. Area interdetta alla sosta Elisuperficie occasionale di emergenza
52. Area per l'allestimento di campi prova per la compattazione dei rilevati

LEGENDA PIANO MONITORAGGIO AMBIENTALE

- PMA_AISU_L2_NN — Acque superficiali
- PMA_PEDO_L2_NN — Monitoraggio suoli
- PMA_AIST_L2_NN — Acque sotterranee
- PMA_AIR_L2_NN — Atmosfera e clima
- PMA_RUMO_L2_NN — Rumore e vibrazioni

LIFE07 NAT/IT/000426 - Azioni di gestione per la conservazione della gallina prataiola (Tetrax tetrax) nelle steppe della Sardegna "Realizzazione del piano d'azione per la salvaguardia e il monitoraggio della gallina prataiola" - Settembre 2011

SOTTOCANTIERE 2

SCALA 1:1.000

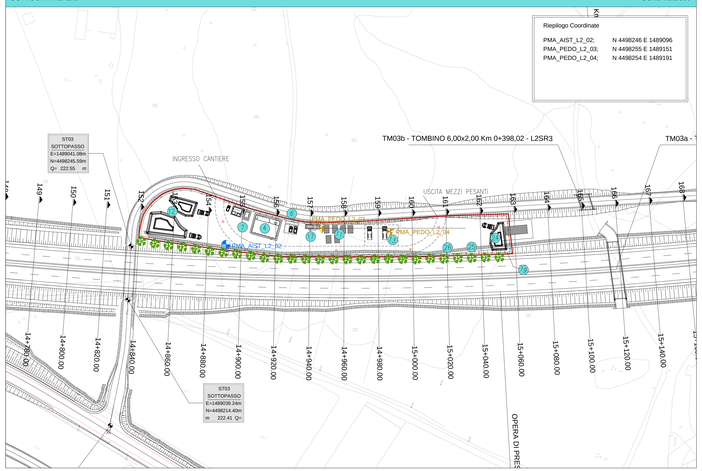

SOTTOCANTIERE 4

SCALA 1:1.000

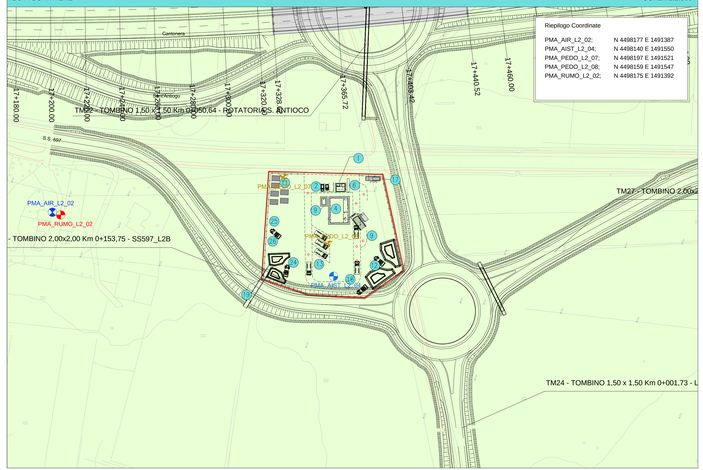

CANTIERE PRINCIPALE

SCALA 1:1.000

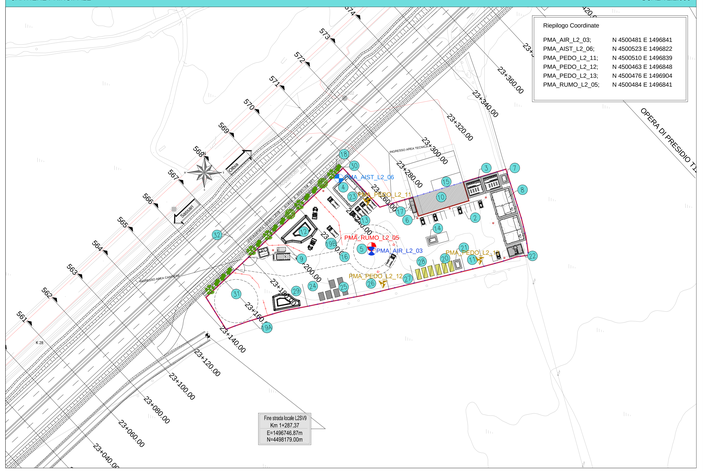

ANAS S.p.A | Commissario Governativo Delegato OPCM n. 3869 del 23 aprile 2010 OPCM n. 3895 del 20/8/2010 | REGIONE SARDEGNA

O.P.C.M. n. 3869 del 23/04/2010. Disposizioni urgenti di protezione civile per fronteggiare l'emergenza determinatasi nel settore del traffico e della mobilità nelle province di Sassari ed Olbia- Tempio, in relazione alla strada statale Sassari - Olbia

SOGGETTO ATTUATORE ANAS S.p.A.

ADEGUAMENTO AL TIPO B (4 CORSIE) DELL'ITINERARIO SASSARI-OLBIA LOTTO 2

PROGETTO ESECUTIVO

PIANO DI MONITORAGGIO

PLANIMETRIA DEI PUNTI DI MONITORAGGIO AMBIENTALE
LAYOUT DI CANTIERE

RIFERIMENTO ELABORATO

CODICE PROGETTO 1° livello	2° liv.	3° livello	CODICE ELABORATO 1° livello	2° livello	3° livello	4° livello	5° liv.
D P C A 0 3	E	1 0 0 2	T 0 0	M 0 0 0	M O A	P L 0 0 4	C

REVISIONE					
C	Novembre 2014	Rev. da prescrizioni RAS prot. 24541 del 11.11.2014	V.SPANU	A.MUSCAS	A.MUSCAS
A	Maggio 2014	EMISSIONE	V.SPANU	A.MUSCAS	A.MUSCAS
REV	DATA	DESCRIZIONE	REDATTO	CONTROLLATO	APPROVATO

SCALA: 1:1.000 — DATA: Mag.2014

Imprese - A.T.I.:
MANDATARIA: VIDONI — MANDANTE: cgs — MANDANTE: movistrade coget (MOVISTRADE COGET S.r.l.)

Il Responsabile del Procedimento:
Ing. Luigi Silletta

Progettisti indicati - A.T.P.:
MANDATARIA: studio solmona & vitali — MANDANTE: FSM Ingegneria — MANDANTE: TECNICAER

Lithos
Il Responsabile del Monitoraggio Ambientale:
Dott. Geol. Alessandro Murizzi
ORDINE DEI GEOLOGI DELLA REGIONE SARDEGNA N. 35 Sez. A - Geologi

FILE: T00M00MMGPL04_C