
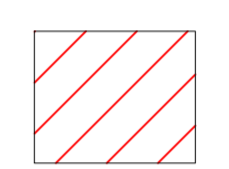
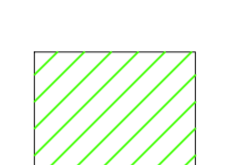

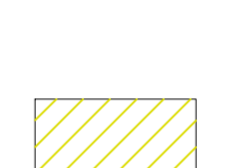



LEGENDA

-  Densità elevata - 40-60 alberi/ha
-  Densità rada - 10 - 40 alberi/ha
-  A - Area mista rinaturalizzata (gruppi di Q. suber, Olea europea, Pistacia lentiscus, formazioni di macchia mediterranea)
-  B - Area agricola - residenziale (esemplari radi di Q. suber, Eucaliptus; presenza di specie decorative es. Pinus Pinea, macchia mediterranea degradata o assente)
-  C - Area agricola - pascoli/foraggi (presenza rara di Q. suber e altri esemplari arborei; filari di Eucaliptus quali frangivento; aree ad alta vocazione agricola, irrigue)
-  D - Area palustre (presenza di Arundo donax et al., localizzate in prossimità di zone di accumulo idrico e corsi d'acqua)


 ANAS S.p.A.


 Commissario Governativo Delegato
 GPCM n. 3869 del 23 aprile 2010
 C/PC/ n. 3869 del 20/09/2010


 REGIONE SARDEGNA

O.P.C.M. n. 3869 del 23/04/2010. Disposizioni urgenti di protezione civile per fronteggiare l'emergenza determinatasi nel settore del traffico e della mobilità nelle province di Sassari ed Olbia-Tempio, in relazione alla strada statale Sassari - Olbia

SOGGETTO ATTUATORE ANAS S.p.A.

ADEGUAMENTO AL TIPO B (4 CORSIE) DELL'ITINERARIO SASSARI-OLBIA LOTTO 2

PROGETTO ESECUTIVO

MITIGAZIONE AMBIENTALE

PLANIMETRIA VEGETAZIONE RILEVATA - TAV. 2

REFERIMENTO ELABORATO		CODICE PROGETTO		CODICE ELABORATO	
D	Maggio 2015	AGGIORNAMENTO A SEGUITO ISTRUTTORIA ANAS	L	GENNARO	ACHANTUS
C	Aprile 2014	AGGIORNAMENTO A SEGUITO ISTRUTTORIA ANAS	L	GENNARO	ACHANTUS
REV	DATA	DESCRIZIONE	REDAATTO	CONTROLLATO	APPROVATO

SCALA: 1:2000 DATA: Giu.2014

Imprese - A.T.I.:

MANDATARIA:  **VIDONI**

MANDANTE:  **CGIS**

MANDATARIA:  **MOTIVSTRADE COSEFI S.r.l.**

MANDANTE:  **FCM**

MANDATARIA:  **TECNICAER**

Il Responsabile del Procedimento:

Ing. Luigi Silletta

Il Progettista:  **TECNICAER**

Il Geologo:  **TECNICAER**

FILE: 180330818V03

