INTERVENTI DI MITIGAZIONE PAESAGGISTICO AMBIENTALE

TIPO A
INTERVENTI DI RICONNESSIONE CON IL PAESAGGIO E CON GLI ECOSISTEMI PROSSIMI ALL'INFRASTRUTTURA

REIMPIANTO DEGLI ESEMPLARI DI QUERCUS SUBER ESISTENTI

SCHEMA DEL SESTO DI IMPIANTO PER GLI ESEMPLARI ARBOREI REIMPIANTATI

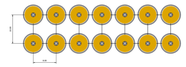

QUERCUS SUBER

SIMBOLO GRAFICO

TIPO B
INTERVENTI DI INSERIMENTO AMBIENTALE E DI PROTEZIONE SUPERFICIALE DELLE SCARPATE STRADALI

SISTEMAZIONE A VERDE MEDIANTE UTILIZZO DI PRATI ARMATI

PRATI ARMATI



SIMBOLO GRAFICO

TIPO C
CREAZIONE DI UN SISTEMA ARBOREO FRANGIVENTO

IMPIANTO DI ESEMPLARI DI OLEA EUROPEA

SCHEMA DEL SESTO DI IMPIANTO PER GLI ESEMPLARI ARBOREI IN FILARE UNICO

OLEA EUROPEA

SIMBOLO GRAFICO

TIPO D
INTERVENTI DI RINATURALIZZAZIONE E RECUPERO PAESAGGISTICO AMBIENTALE

AREE INTERCLUSE

RINATURALIZZAZIONE CON CREAZIONE DEL MANTO ERBOSO CON GRAMINACEE LEGUMINOSE MEDIANTE IDROSEMINA

SIMBOLO GRAFICO

AREE DI CANTIERE

BONIFICA E RINATURALIZZAZIONE CON CREAZIONE DEL MANTO ERBOSO CON GRAMINACEE LEGUMINOSE MEDIANTE IDROSEMINA

SIMBOLO GRAFICO

VIABILITÀ ESISTENTE

DISMISSIONE E RINATURALIZZAZIONE CON CREAZIONE DEL MANTO ERBOSO CON GRAMINACEE LEGUMINOSE MEDIANTE IDROSEMINA

SIMBOLO GRAFICO

PARTICOLARE DI IMPIANTO DEGLI ARBUSTI

TIPO E
INTERVENTI DI CREAZIONE DI AMBIENTI DI INTERESSE ECOLOGICO

CREAZIONE DI GRUPPI VEGETAZIONALI DI INVITO ALLA FAUNA

SCHEMA DEL SESTO DI IMPIANTO

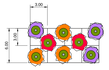

PISTACIA LENTISCUS
lentischio

SIMBOLO GRAFICO

ARBUTUS UNEDO
corbezzolo

SIMBOLO GRAFICO

MYRTUS COMMUNIS
mirto

SIMBOLO GRAFICO

TIPO F
INTERVENTI DI MITIGAZIONE PAESAGGISTICA NELLE ROTATORIE

SISTEMAZIONE A VERDE MEDIANTE IDROSEMINA E MESSA A DIMORA DI ESEMPLARI DI NERUM OLEANDER

IDROSEMINA IN ROTATORIA

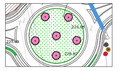

NERIUM OLEANDER
oleandro

SIMBOLO GRAFICO

TABELLA ALBERI

SPECIE ARBOREA	DIAMETRO CHIOMA MAX (a)	SESTO D'IMPIANTO (b)	h MAX A FINE CICLO (c)	h ALL'IMPIANTO (d)	DIAMETRO CHIOMA ALL'IMPIANTO (e)	CRF: FUSTO AD 1 METRO DA TERRA (f)	PORTAMENTO	NUMERO UNITÀ (f)
Quercus suber	15 m	6.5 m	17 m	4 m	3 m	20 cm	contorto espanso	251
Olea europea	1.0 m	1.0 m	3.5 m	1.0 m	0.5 m	15 cm	arbustivo	1450

TABELLA ARBUSTI

caratteristiche dimensionali e di impianto						caratteristiche estetico- formali		
SPECIE ARBOREA	DIAMETRO CHIOMA MAX (a)	SESTO D'IMPIANTO (b)	h MAX A FINE CICLO (c)	h ALL'IMPIANTO (d)	DIAMETRO CHIOMA ALL'IMPIANTO (e)	ASPETTO	PORTAMENTO	NUMERO UNITÀ (f)
Nerium Oleander	3 m	4 m	3 m	60 cm	40 cm	globulare	biancо/ rosa rosso(f)	23
Myrtus communis	2.5 m	2.5 m	3 m	60 cm	60 cm	compatto	verde brillante (fo) nero violaceo (fr)	82
Pistacia lentiscus	2.5 m	2.5 m	3 m	60 cm	60 cm	cespuglioso	verde cupo(fo) rossastro (fr)	87
Arbutus Unedo	2.5 m	2.5 m	3 m	60 cm	60 cm	cespuglioso	verde cupo(fo) arancio (fr)	88

LEGENDA ALTRI SIMBOLI

VASCHE DI PRIMA PIOGGIA

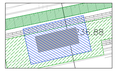

ECODOTTI PER ATTRAVERSAMENTO DELLA FAUNA

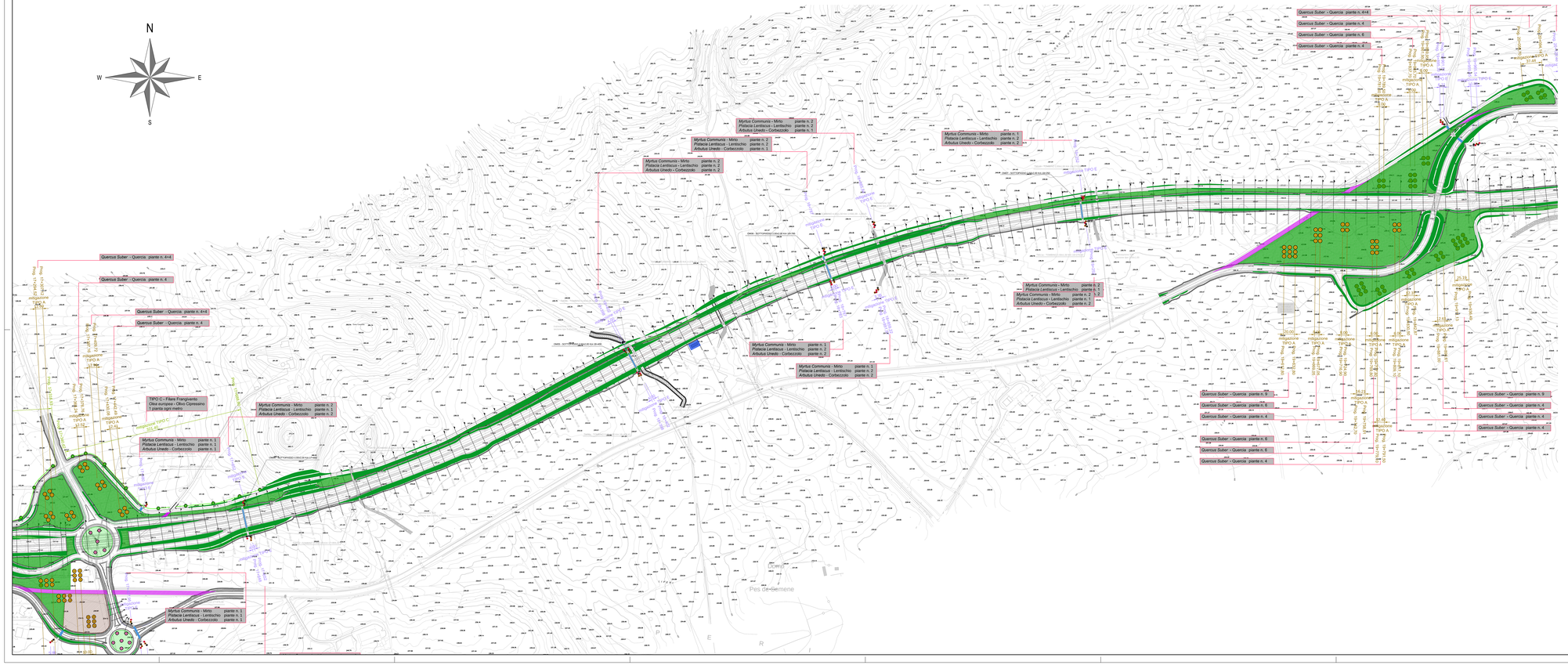

SOTTOPASSI PER L'ATTRAVERSAMENTO FAUNISTICO

DENOMINAZIONE	PROGRESSIVE	DIMENSIONI (m)
TM01a/b	Km 11+994.60	3.0x2.0
CM01	Km 13+940	2.5x2.0
CM02	Km 15+140	2.5x2.0
CM03	Km 15+610	2.5x2.0
TM05a/b	Km 15+745	2.0x2.0
TM06a/b	Km 16+824.61	2.0x2.0
TM05	Km 0+153.75 - SS597_L2B	2.0x2.0
TM26	Km 0+072.60	2.0x2.0
TM27	Km 171+670.00	2.0x2.0
TM30	Km 0+180.00 - L2SV3	2.0x2.0
CM04	Km 17+650	2.5x2.0
CM05	Km 18+400	2.5x2.0
CM06	Km 18+785	2.5x2.0
TM10a/b	Km 18+884.52	4.0x1.5
CM07	Km 19+250	2.5x2.0
TM31a/b	Km 0+696.22 - SS597_L2C	2.0x2.0
TM12a/b	Km 20+398.49	5.0x2.0
TM13	Km 20+820.00	2.0x2.0
TM14	km 21+718.25	2.0x2.0
TM47	km 21+409.09	2.5x2.0
TM15	km 21+528.96	4.0x2.0
TM33	Km 0+184.23 - SS597_L2E	2.0x1.5
TM36	Km 0+060.26 - SS597_L2F	2.0x2.0
TM37	Km 0+300.00 - SS597_L2F	2.0x1.5
TM39	Km 0+106.47 RAMPA A	2.0x2.0
TM40	Km 0+173.49 RAMPA SUD	2.0x2.0
TM41	Km 0+268.66 RAMPA B	2.0x2.0
CM08	Km 22+520	2.5x2.0
TM17a/b	Km 23+473.42	5.0x2.0
TM18a/b	Km 23+941.18	2.0x2.0

KEY PLAN

LOTTO 2

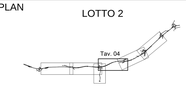

ANAS S.p.A.

Commissario Governativo Delegato
OPCM n. 3869 del 23 aprile 2010
OPCM n. 3895 del 20/8/2010

REGIONE SARDEGNA

O.P.C.M. n. 3869 del 23/04/2010. Disposizioni urgenti di protezione civile per fronteggiare l'emergenza determinatasi nel settore del traffico e della mobilità nelle province di Sassari ed Olbia- Tempio, in relazione alla strada statale Sassari - Olbia

SOGGETTO ATTUATORE ANAS S.p.A.

ADEGUAMENTO AL TIPO B (4 CORSIE) DELL'ITINERARIO SASSARI-OLBIA
LOTTO 2

PROGETTO ESECUTIVO

MITIGAZIONE AMBIENTALE

PLANIMETRIA INTERVENTI DI MITIGAZIONE AMBIENTALE
PLANIMETRIA INTERVENTI DI MITIGAZIONE AMBIENTALE E DELLE OPERE A VERDE TAV.4

RIFERIMENTO ELABORATO

CODICE PROGETTO 1° livello	2° livello	CODICE ELABORATO 1° livello	2° livello	3° livello	4° livello	Rev.
DPCA03	E 1002	T00	IA00	AMB	PL04	C

REVISIONI REV	DATA	DESCRIZIONE	REDATTO	CONTROLLATO	APPROVATO
C	Maggio 2015	AGGIORNAMENTO A SEGUITO ISTRUTTORIA ANAS	F.GRAZIANO	F.GRAZIANO	R.SOLMONA
B	Luglio 2014	AGGIORNAMENTO A SEGUITO ISTRUTTORIA ANAS	F.GRAZIANO	F.GRAZIANO	R.SOLMONA

SCALA: 1:2000 DATA: Gen.2014

Ingegneri A.T.P.
MANDATARIA: VIDORNI Ingegneri
MANDANTE: cgs
MANDANTE: movistrade cogefi MOVISTRADE COGEFI S.r.l.

Il Responsabile del Procedimento:
Ing. Luigi Silletta

Progettisti indicati - A.T.P.
MANDATARIA: studio sommaruga & vitali
MANDANTE: RM Ingegneria
MANDANTE: TECNICAER equipe(cig) s.r.l.

Il Progettista
Il Geologo

FILE: T00IA00AMBPL04C