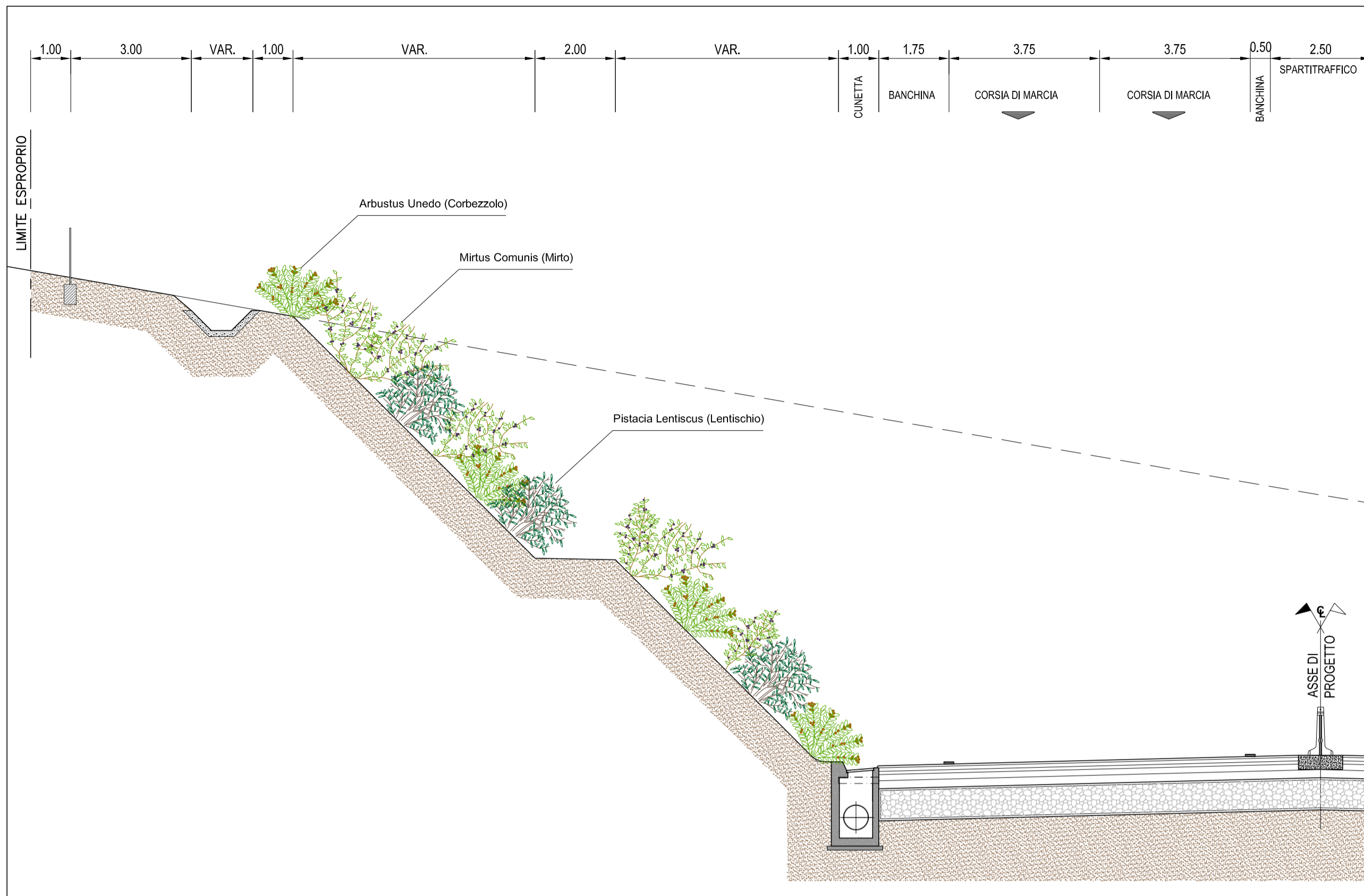


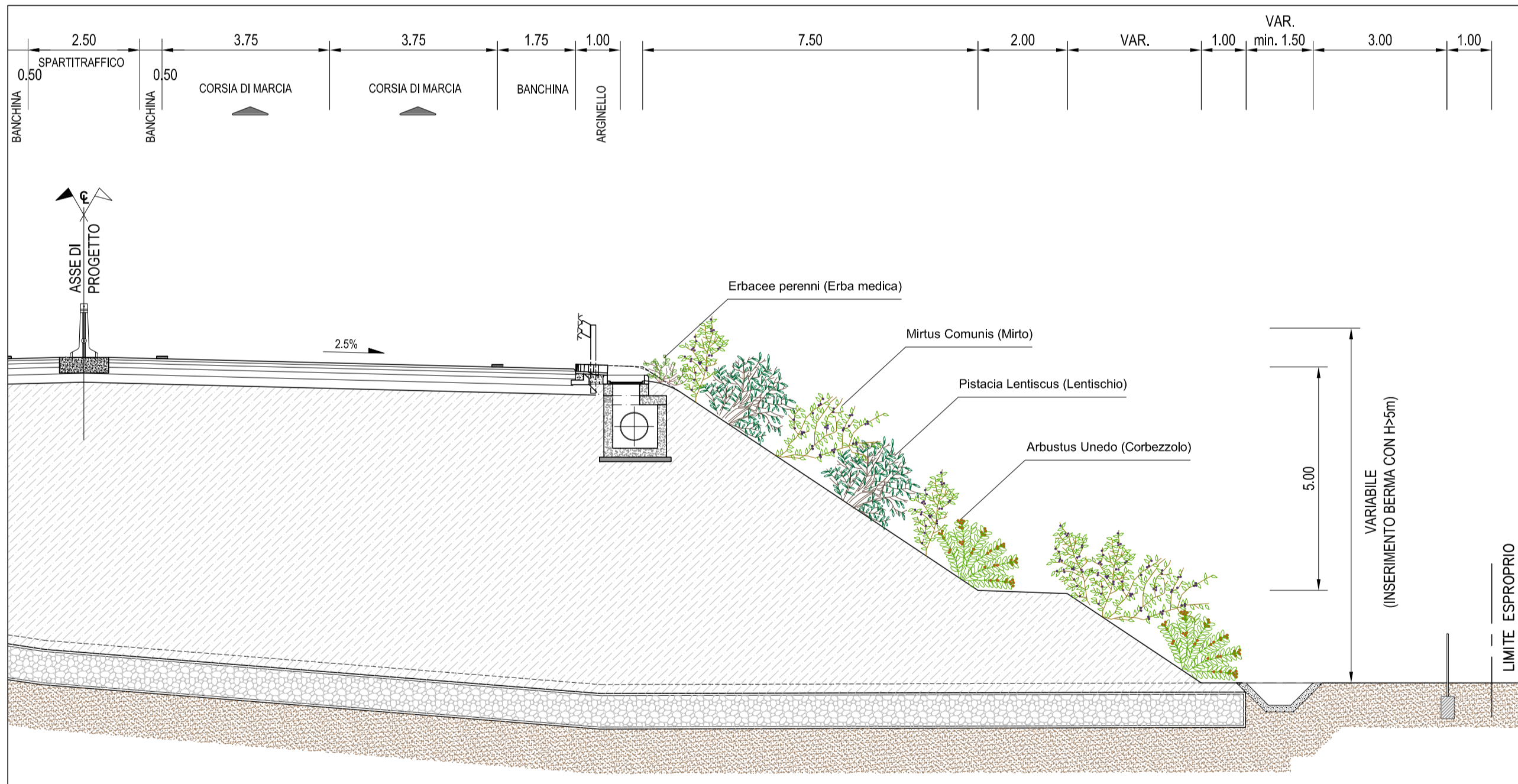
SEZIONE TIPO IN TRINCEA

SCALA 1:100



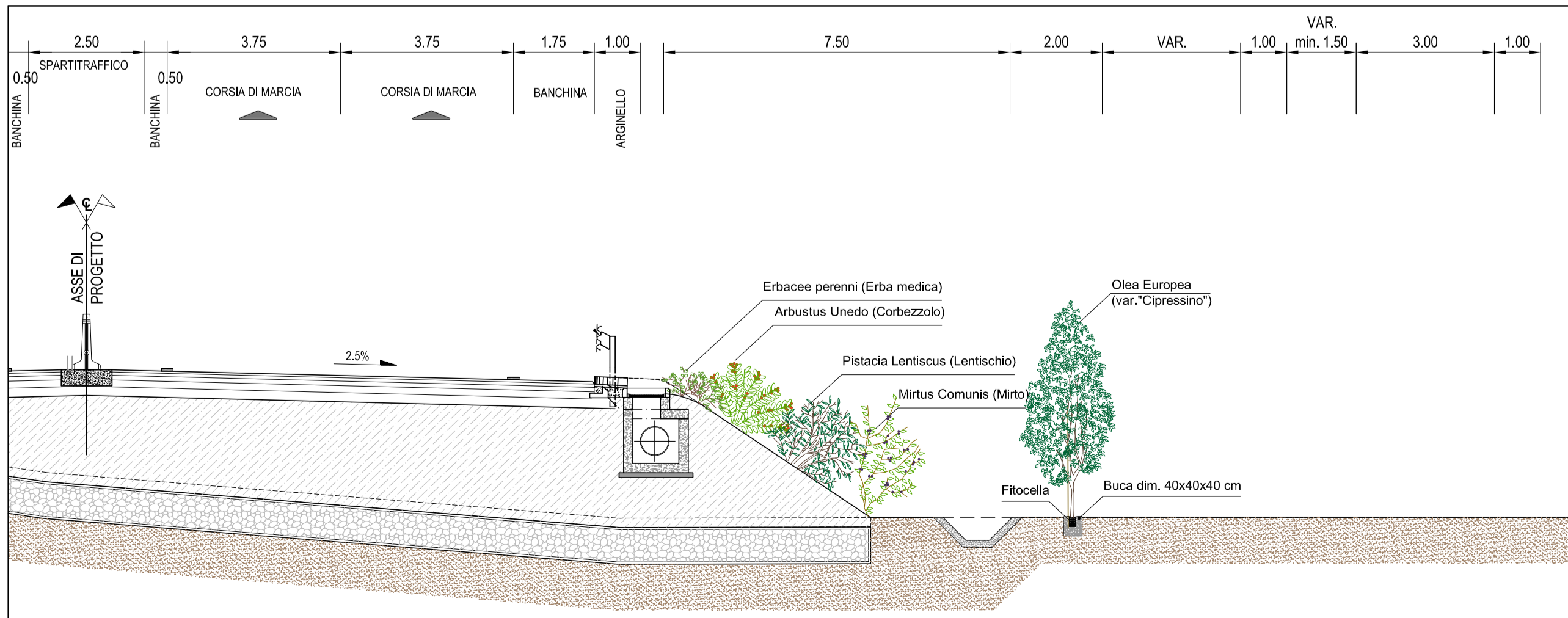
SEZIONE TIPO IN RILEVATO

SCALA 1:100



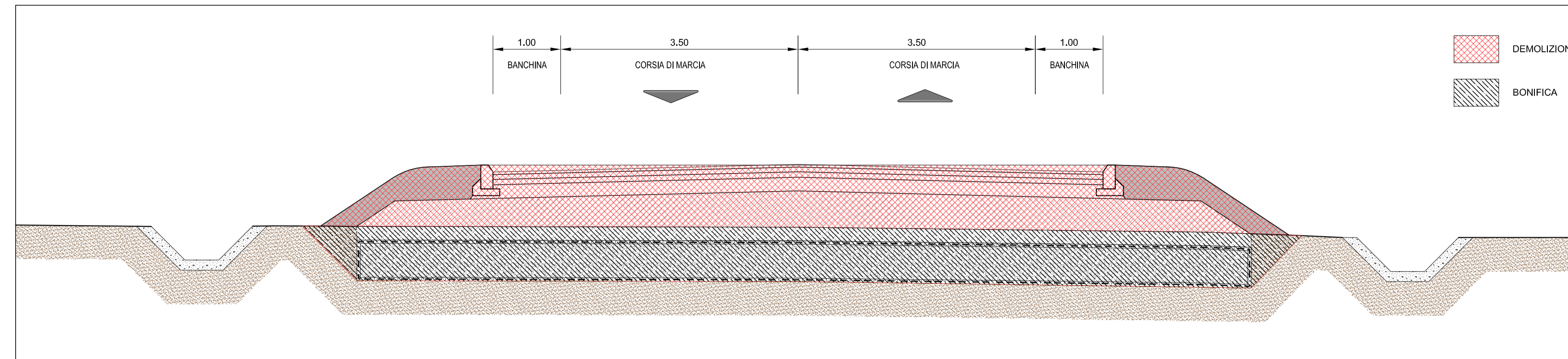
SEZIONE TIPO IN RILEVATO CON FILARI FRANGIVENTO

SCALA 1:100



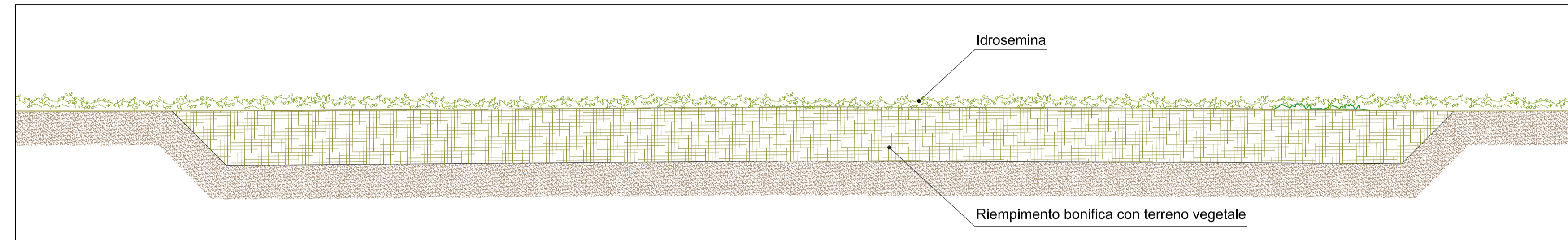
DEMOLIZIONE STRADA DA DISMETTERE

SCALA 1:50



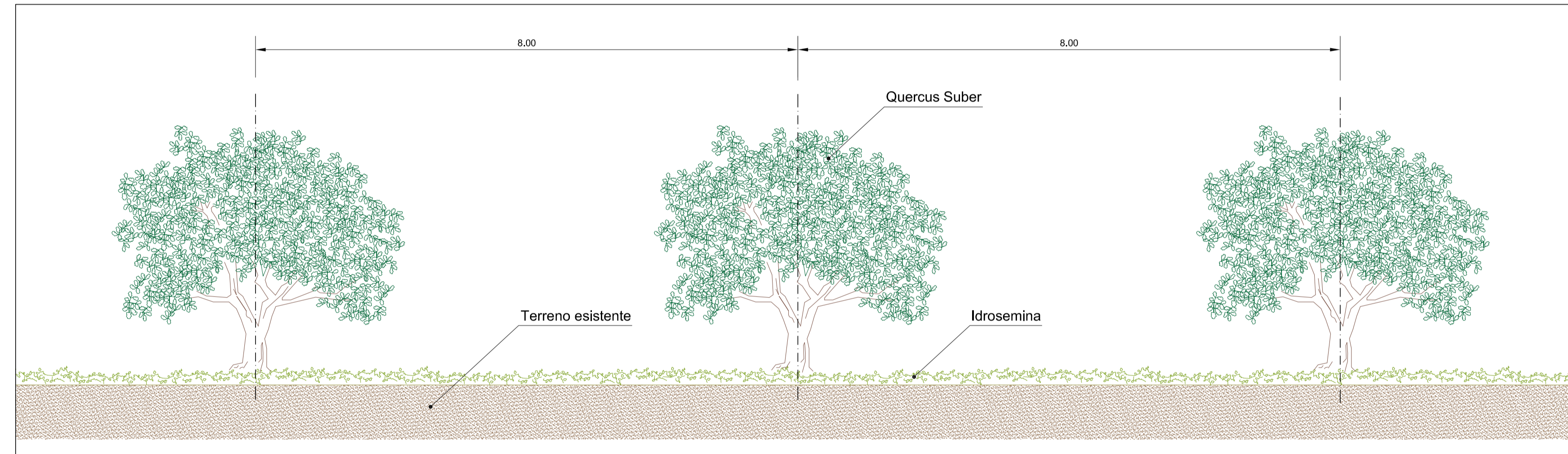
RINATURALIZZAZIONE DELLE STRADE DA DISMETTERE, DELLE AREE DI CANTIERE E DI DEPOSITO TEMPORANEO - RIPRISTINO DELLA DESTINAZIONE D'USO (AGRICOLA E/O A PRATO PASCOLO)

SCALA 1:50



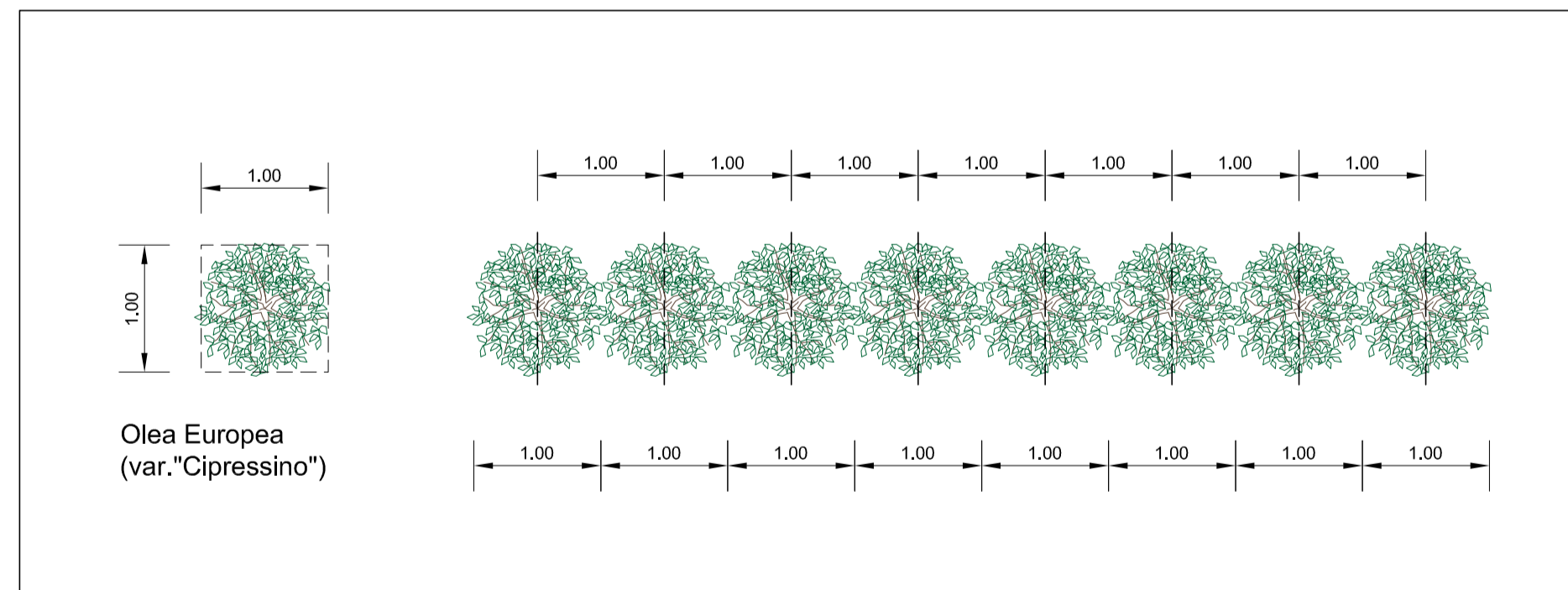
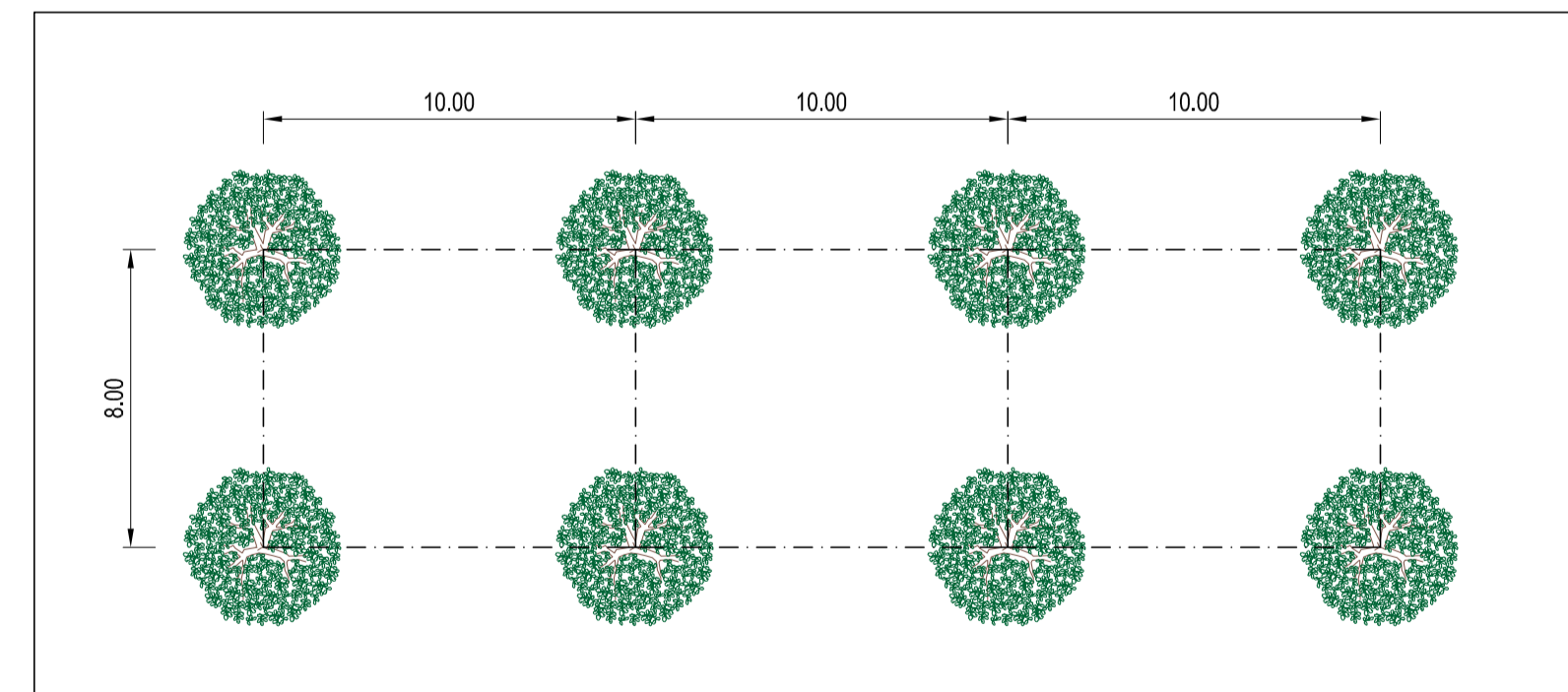
RINATURALIZZAZIONE DELLE AREE INTERCLUSE

SCALA 1:50



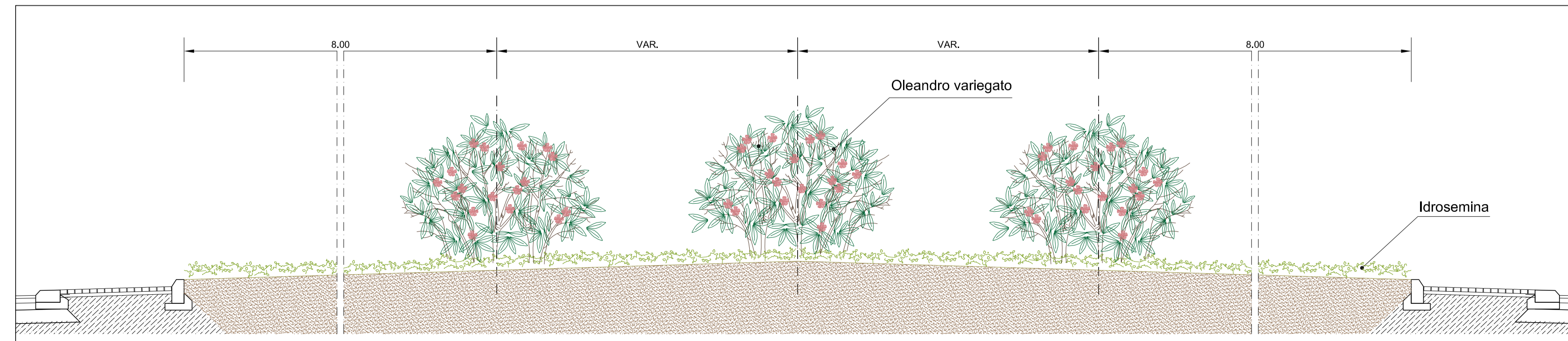
SESTO DI IMPIANTO QUERCE

SCHEMA DI IMPIANTO FILARE FRANGIVENTO




INTERVENTO DI MITIGAZIONE IN ROTATORIA

SCALA 1:50



SCHEMA DI RINATURALIZZAZIONE SCARPATE



 ANAS S.p.A.
 Regione SARDEGNA
 Commissario Governativo Delegato
 OPCM n. 3869 del 23 aprile 2010
 OPCM n. 3895 del 20/8/2010

O.P.C.M. n. 3869 del 23/04/2010. Disposizioni urgenti di protezione civile per fronteggiare l'emergenza determinatasi nel settore del traffico e della mobilità nelle province di Sassari ed Olbia- Tempio, in relazione alla strada statale Sassari - Olbia

SOGGETTO ATTUATORE ANAS S.p.A.

ADEGUAMENTO AL TIPO B (4 CORSIE) DELL'ITINERARIO SASSARI-OLBIA LOTTO 2

PROGETTO ESECUTIVO

MITIGAZIONE AMBIENTALE
INSERIMENTO AMBIENTALE
OPERE A VERDE - SEZIONI TIPO

RIFERIMENTO ELABORATO		CODICE PROGETTO		CODICE ELABORATO	
1° livello	2° livello	1° livello	2° livello	3° livello	4° livello
DPCA03	E	1002	T00	IA00	AMB ST01

REVISIONI	B	A	REVISIONI	REDAZIONE	CONTROLLATO	APPROVATO
REDAZIONE	GENNAIO 2014	EMISSIONE	C.STRUSI	F.GRAZIANO	R.SOLIMONA	

SCALA: VARIE DATA: Gen,2014

Imprese - A.T.I.:
 MANDATARIA MANDANTE MANDANTE Il Responsabile del Procedimento:
   Ing. Luigi Silletta
 MOVISTRAD: COGEFI S.r.l.

Progettisti indicati - A.T.P.:
 MANDATARIA MANDANTE MANDANTE Il Progettista Il Geologo
  