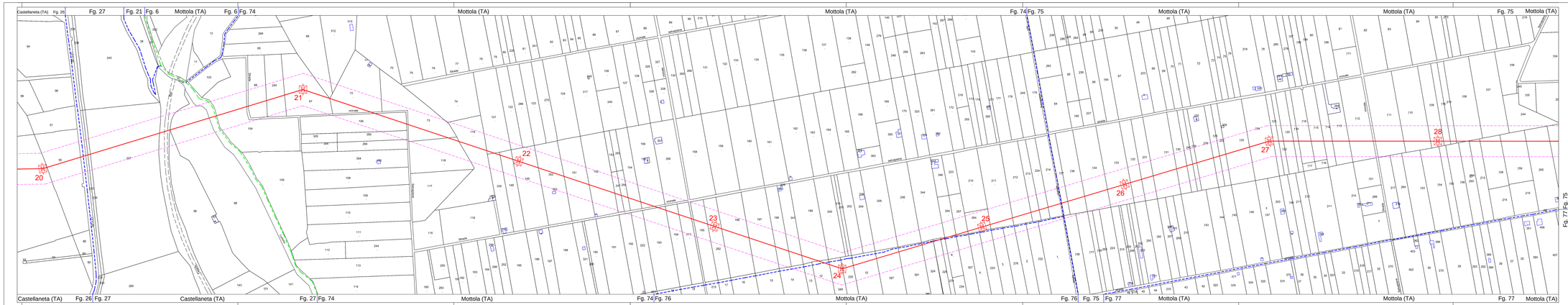

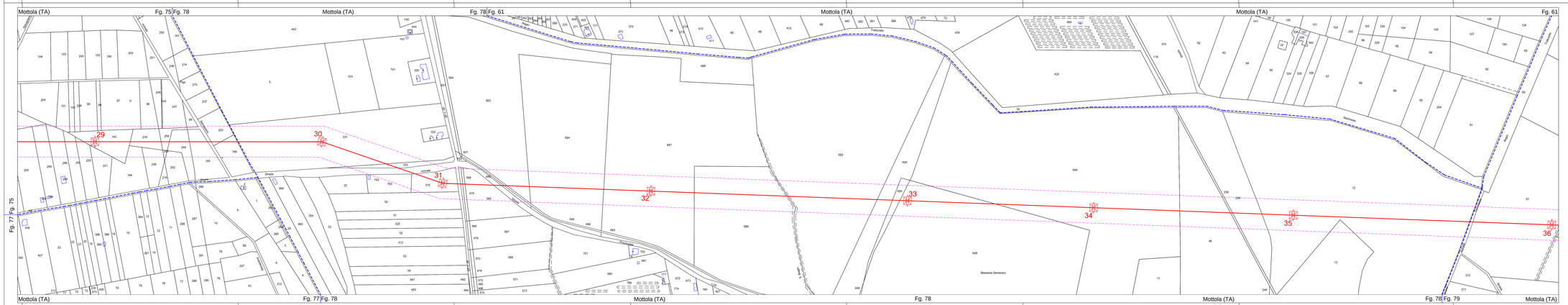

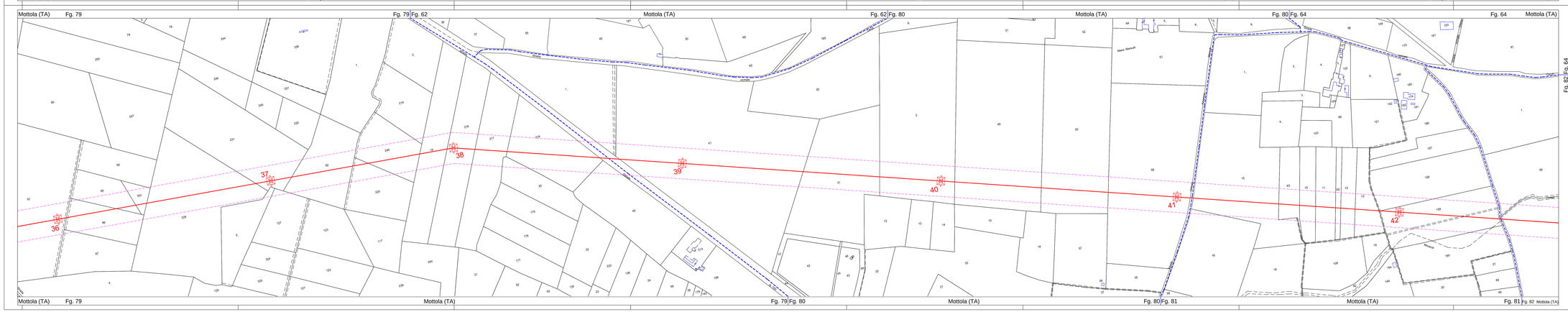

Legenda

- Raccordi a 150 kV dall'elettrodotto "Gioia del Colle - Palagiano"
- Area Potenzialmente impegnata (30+30m)
- Limiti di Foglio
- Confine comunale
- Nuovi Sostegni 150 kV DT

N.B. Le dimensioni dei sostegni sono meramente rappresentative e non in scala

REVISIONI					
00	30/04/2014	EMISSIONE PER PTO	Ill. Longobardi (D.REA.MPA.CS)	Ing. Speranza (D.REA.MPA.CS)	Ill. Cervasio (D.REA.MPA.CS)
N.	DATA	DESCRIZIONE	ELABORATO	VERIFICATO	APPROVATO

TIPOLOGIA DELL'ELABORATO	CODIFICA DELL'ELABORATO	Terna Rete Italia — TERNA GROUP
PLANIMETRIA	DEFR13001CGL00011	
PROGETTO	TITOLO	
WBS: TE - FR - 13 - 001	Raccordi a 150 kV DT dall'elettrodotto "Gioia del Colle - Palagiano" alla Stazione Elettrica di Castellaneta	
RICAVATO DAL DOC. TERNA		
CLASSIFICAZIONE DI SICUREZZA	Planimetria Catastale 1:2000 con aree potenzialmente impegnate Comune di Mottola (TA)	

NOME DEL FILE	SCALA CAD	FORMATO	SCALA	FOGLIO
DEFR13001CGL00011_00.dwg	1 unità = 1 m	297 x 1750	1:2.000	1 / 5
		297 x 1650	1:2.000	2 / 5
		297 x 1750	1:2.000	3 / 5

Questo documento contiene informazioni di proprietà Terna Rete Italia S.p.A. e deve essere utilizzato esclusivamente dal destinatario in relazione alle finalità per le quali è stato trasmesso. E' vietata qualsiasi forma di riproduzione o di divulgazione senza l'esplicito consenso di Terna Rete Italia S.p.A.

This document contains information proprietary to Terna Rete Italia S.p.A. and it will have to be used exclusively for the purposes for which it has been furnished. Whichever shape of spreading or reproduction without the written permission of Terna Rete Italia S.p.A. is prohibit.