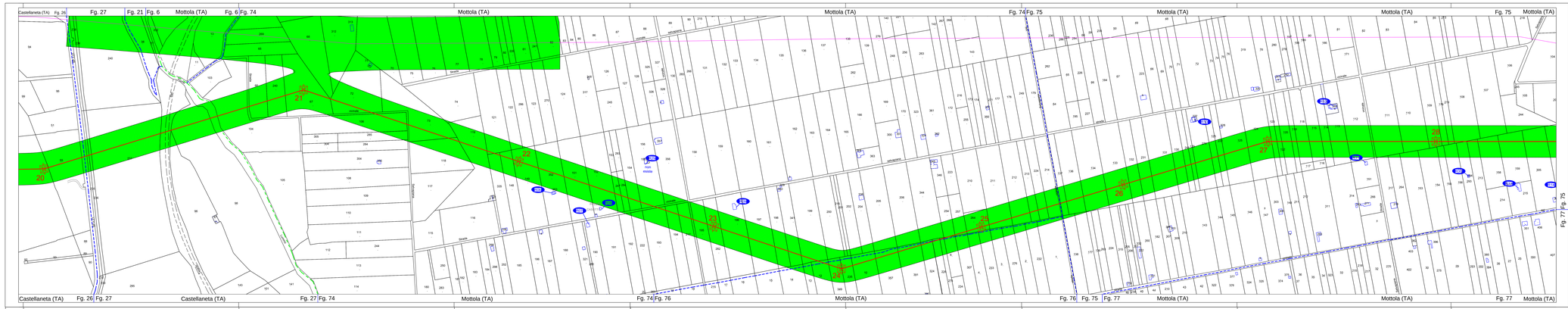

Legenda

- Raccordi a 150 kV dall'elettrodotto "Gioia del Colle - Palagiano"
- Elettrodotto 380 kV esistente
- Limiti di Foglio
- Confine comunale
- Nuovi Sostegni 150 kV DT
- Proiezione a terra della fascia di rispetto (DPA)

N.B. Le dimensioni dei sostegni sono meramente rappresentative e non in scala

REVISIONI					
00	30/04/2014	EMISSIONE PER PTO	Ing. Longobardi Dr. Arch.Arch.Urb.	Ing. Speranza Dr. Arch.Arch.Urb.	Dr. Lorusso Dr. Arch.Arch.Urb.
N.	DATA	DESCRIZIONE	ELABORATO	VERIFICATO	APPROVATO

TIPOLOGIA DELL'ELABORATO: PLANIMETRIA

CODIFICA DELL'ELABORATO: DEFR13001CGL00022

Terna Rete Italia — TERNA GROUP

PROGETTO: wbs: TE - FR - 13 - 001

TITOLO: Raccordi a 150 kV DT dall'elettrodotto "Gioia del Colle - Palagiano" alla Stazione Elettrica di Castellaneta

Planimetria Catastale 1:2000 con DPA

Comune di Mottola (TA)

RICAVATO DAL DOC. TERNA:

CLASSIFICAZIONE DI SICUREZZA:

NOME DEL FILE	SCALA CAD	FORMATO	SCALA	FOGLIO
DEFR13001CGL00022_00.dwg	1 unità = 1 m	297 x 1750	1:2.000	1 / S

Questo documento contiene informazioni di proprietà Terna Rete Italia S.p.A. e deve essere utilizzato esclusivamente dal destinatario in relazione alle finalità per le quali è stato rilasciato. E' vietata qualsiasi forma di riproduzione o di divulgazione senza l'esplicito consenso di Terna Rete Italia S.p.A.

This document contains information proprietary to Terna Rete Italia S.p.A. and it will have to be used exclusively for the purposes for which it has been furnished. Whichever shape of spreading or reproduction without the written permission of Terna Rete Italia S.p.A. is prohibit.

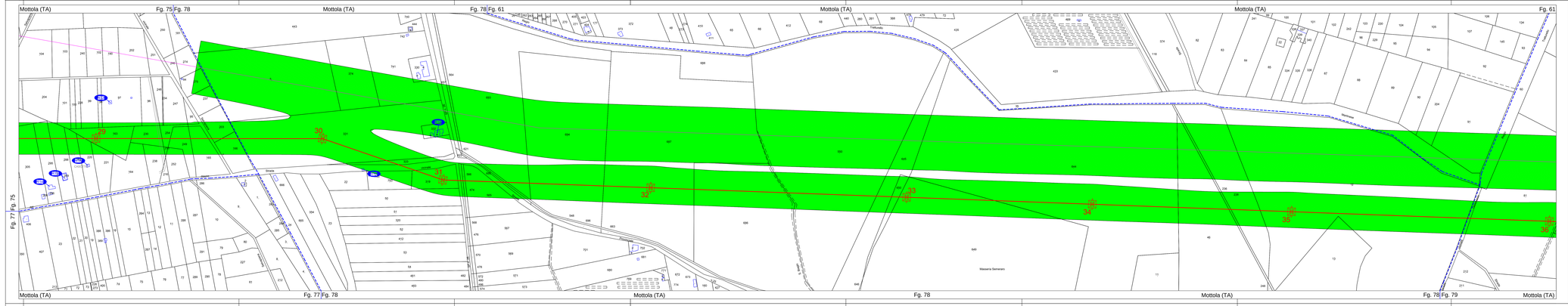

Legenda

- Raccordi a 150 kV dall'elettrodotto "Gioia del Colle - Palagiano"
- Elettrodotto 380 kV esistente
- Limiti di Foglio
- Confine comunale
- Nuovi Sostegni 150 kV DT
- Proiezione a terra della fascia di rispetto (DPA)

N.B. Le dimensioni dei sostegni sono meramente rappresentative e non in scala

REVISIONI					
00	30/04/2014	EMISSIONE PER PTO	Ing. Longobardi Dr. Arch.Arch.Urb.	Ing. Speranza Dr. Arch.Arch.Urb.	Dr. Lorusso Dr. Arch.Arch.Urb.
N.	DATA	DESCRIZIONE	ELABORATO	VERIFICATO	APPROVATO

TIPOLOGIA DELL'ELABORATO: PLANIMETRIA

CODIFICA DELL'ELABORATO: DEFR13001CGL00022

Terna Rete Italia — TERNA GROUP

PROGETTO: wbs: TE - FR - 13 - 001

TITOLO: Raccordi a 150 kV DT dall'elettrodotto "Gioia del Colle - Palagiano" alla Stazione Elettrica di Castellaneta

Planimetria Catastale 1:2000 con DPA

Comune di Mottola (TA)

RICAVATO DAL DOC. TERNA:

CLASSIFICAZIONE DI SICUREZZA:

NOME DEL FILE	SCALA CAD	FORMATO	SCALA	FOGLIO
DEFR13001CGL00022_00.dwg	1 unità = 1 m	297 x 1650	1:2.000	2 / S

Questo documento contiene informazioni di proprietà Terna Rete Italia S.p.A. e deve essere utilizzato esclusivamente dal destinatario in relazione alle finalità per le quali è stato rilasciato. E' vietata qualsiasi forma di riproduzione o di divulgazione senza l'esplicito consenso di Terna Rete Italia S.p.A.

This document contains information proprietary to Terna Rete Italia S.p.A. and it will have to be used exclusively for the purposes for which it has been furnished. Whichever shape of spreading or reproduction without the written permission of Terna Rete Italia S.p.A. is prohibit.

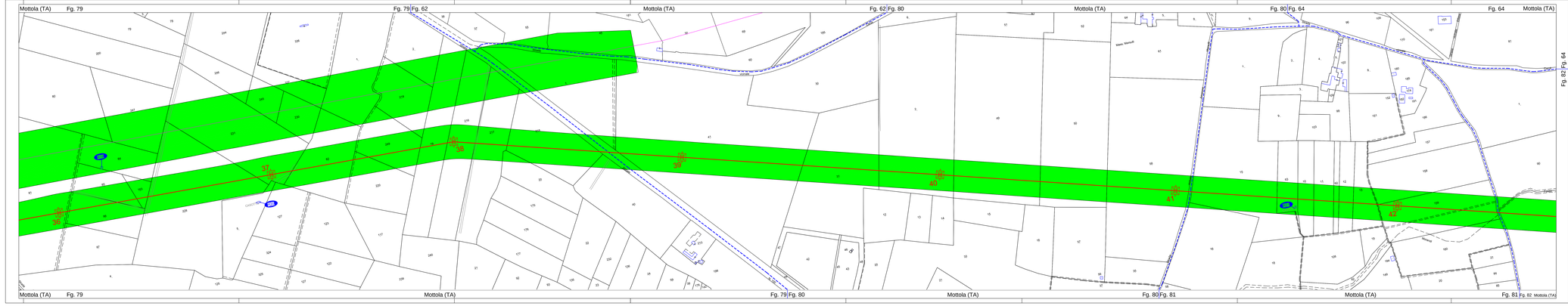

Legenda

- Raccordi a 150 kV dall'elettrodotto "Gioia del Colle - Palagiano"
- Elettrodotto 380 kV esistente
- Limiti di Foglio
- Confine comunale
- Nuovi Sostegni 150 kV DT
- Proiezione a terra della fascia di rispetto (DPA)

N.B. Le dimensioni dei sostegni sono meramente rappresentative e non in scala

REVISIONI					
00	30/04/2014	EMISSIONE PER PTO	Ing. Longobardi Dr. Arch.Arch.Urb.	Ing. Speranza Dr. Arch.Arch.Urb.	Dr. Lorusso Dr. Arch.Arch.Urb.
N.	DATA	DESCRIZIONE	ELABORATO	VERIFICATO	APPROVATO

TIPOLOGIA DELL'ELABORATO: PLANIMETRIA

CODIFICA DELL'ELABORATO: DEFR13001CGL00022

Terna Rete Italia — TERNA GROUP

PROGETTO: wbs: TE - FR - 13 - 001

TITOLO: Raccordi a 150 kV DT dall'elettrodotto "Gioia del Colle - Palagiano" alla Stazione Elettrica di Castellaneta

Planimetria Catastale 1:2000 con DPA

Comune di Mottola (TA)

RICAVATO DAL DOC. TERNA:

CLASSIFICAZIONE DI SICUREZZA:

NOME DEL FILE	SCALA CAD	FORMATO	SCALA	FOGLIO
DEFR13001CGL00022_00.dwg	1 unità = 1 m	297 x 1750	1:2.000	3 / S

Questo documento contiene informazioni di proprietà Terna Rete Italia S.p.A. e deve essere utilizzato esclusivamente dal destinatario in relazione alle finalità per le quali è stato rilasciato. E' vietata qualsiasi forma di riproduzione o di divulgazione senza l'esplicito consenso di Terna Rete Italia S.p.A.

This document contains information proprietary to Terna Rete Italia S.p.A. and it will have to be used exclusively for the purposes for which it has been furnished. Whichever shape of spreading or reproduction without the written permission of Terna Rete Italia S.p.A. is prohibit.