














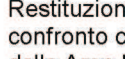


LEGENDA

DATI DI PROGETTO

-  Area Pozzo Agosta 1 Dir
-  condotta DN 4" in progetto
-  Cameretta Snam Esistente
-  Cameretta ENI di misura fiscale da realizzare

USO DEL SUOLO

-  Tessuto urbanizzato discontinuo
-  Reti stradali
-  Reti ed aree per la distribuzione idrica
-  Reti ed aree per la distribuzione, la produzione e il trasporto dell'energia
-  Aree agricole
-  Insediamenti produttivi agricoli
-  Vivai
-  Canali e idrovie
-  Fasce boscate
-  Zone umide interne
-  Zone umide salmastre
-  Specchi vallivi

Restituzione grafica della copertura delle tipologie di uso del suolo ottenuta mediante fotointerpretazione, confronto con la carta dell'Usò del suolo redatta nell'ambito delle Misure Specifiche di Conservazione delle Aree Natura 2000 presenti (ZPS IT4060008 "Valle del Mezzano" e SIC/ ZPS IT4060008 "Valli di Comacchio") e rilievi di controllo in campo.

ORDINE DEGLI INGEGNERI - TERAMO
986 DI MICHELE dott. CESARE
INGEGNERE


eni s.p.a.
distretto centro settentrionale

PROGETTO AGOSTA
MESSA IN PRODUZIONE DEL POZZO AGOSTA 1 DIR

Oggetto
STUDIO DI IMPATTO AMBIENTALE

Tavola
USO DEL SUOLO

Documento	Allegato	Scala
SICS_210_CAP.5	5.1	1:25.000 / 1:10.000



0	Glugno 2015	Emissione	HPC - Proger	ENI	ENI
REV	DATA	DESCRIZIONE	PREPARATO	VERIFICATO	APPROVATO