SEZIONE A-A
Scala 1:25

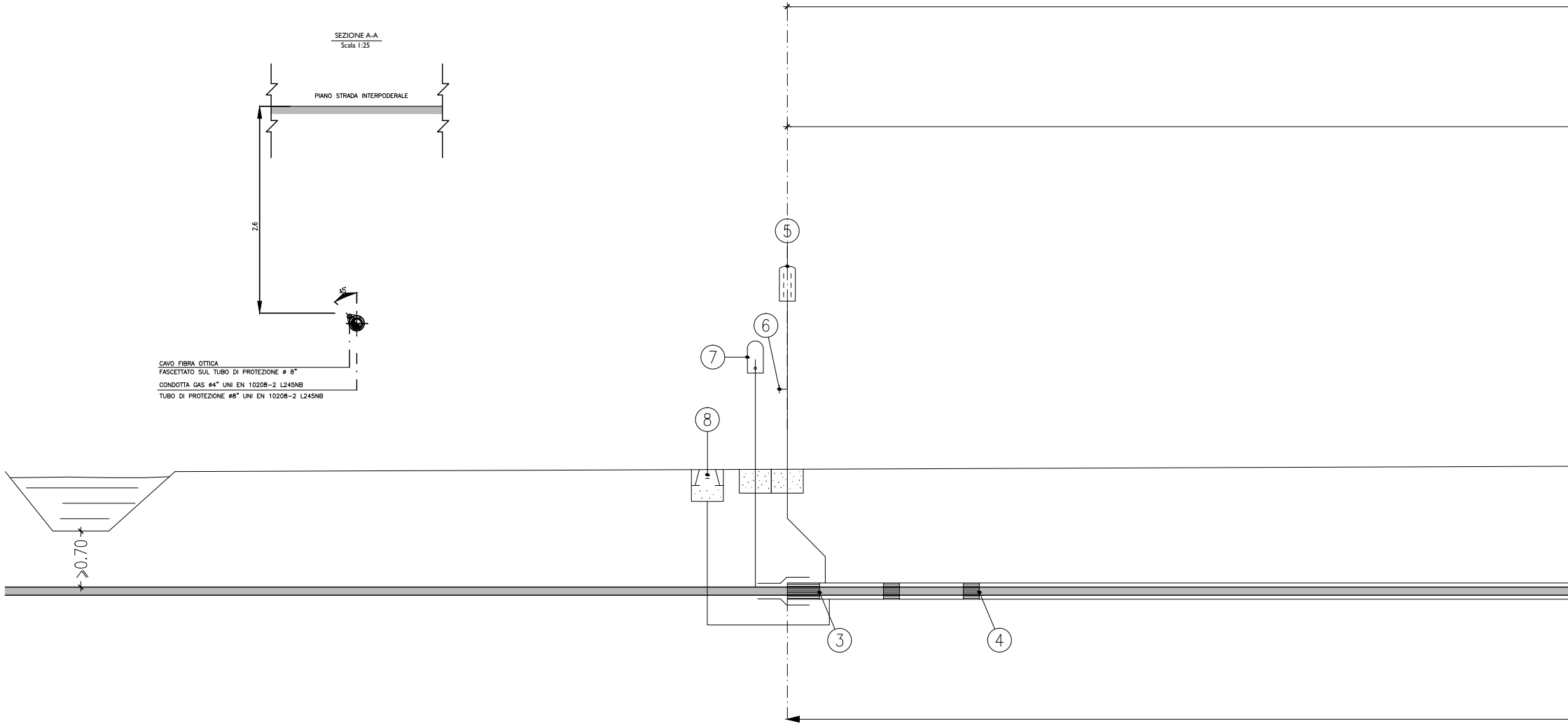
PIANO STRADA INTERPODERALE
2.6
45°
CAVO FIBRA OTTICA
FASCETTATO SUL TUBO DI PROTEZIONE ø 8"
CONDOTTA GAS ø4" UNI EN 10208-2 L245NB
TUBO DI PROTEZIONE ø8" UNI EN 10208-2 L245NB
5
6
7
8
≥0.70
3
4

ATTRAVERSAMENTO STRADA INTERPO

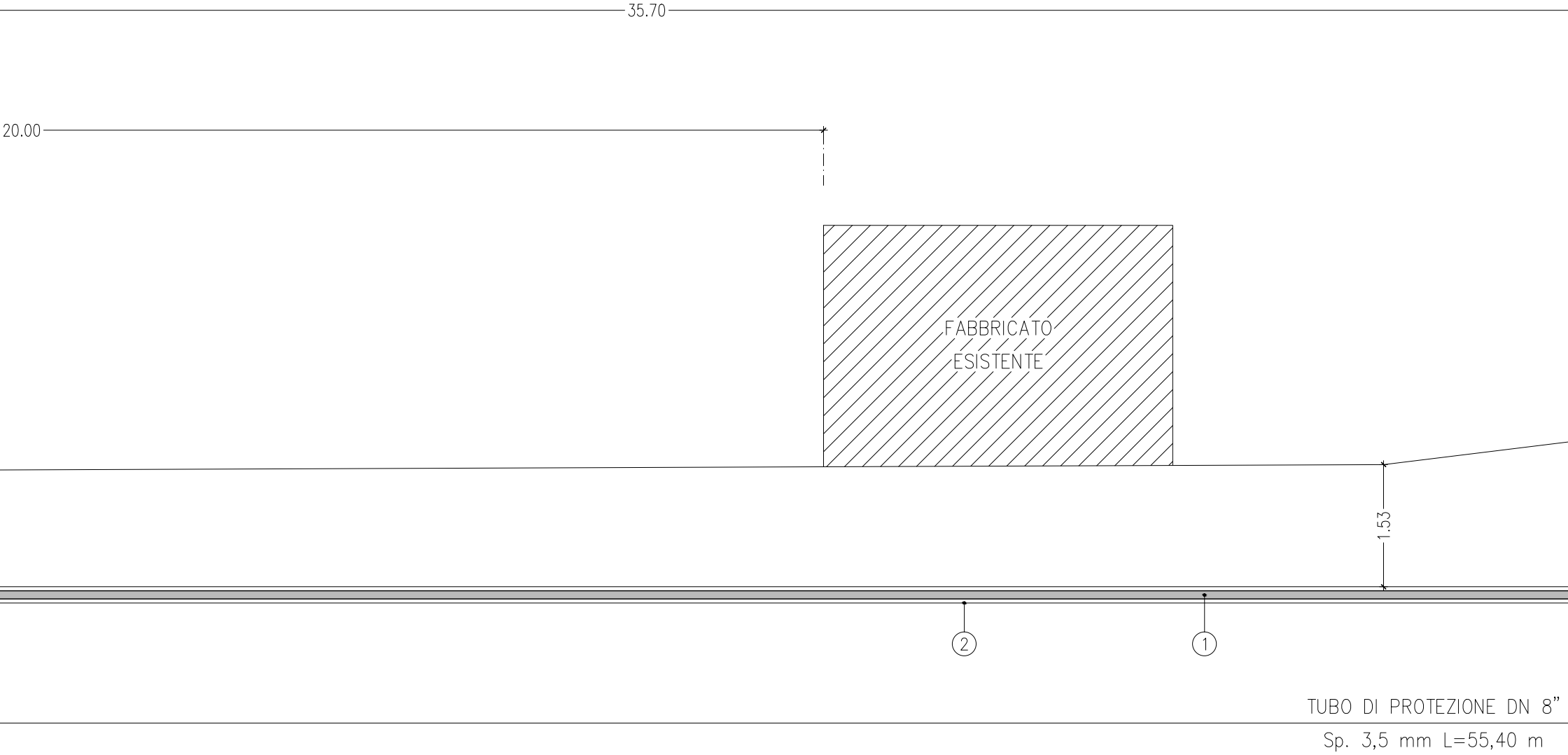
35.70
20.00
FABBRICATO
ESISTENTE
1.53
2
1
TUBO DI PROTEZIONE DN 8"
Sp. 3,5 mm L=55,40 m

DERALE N.2

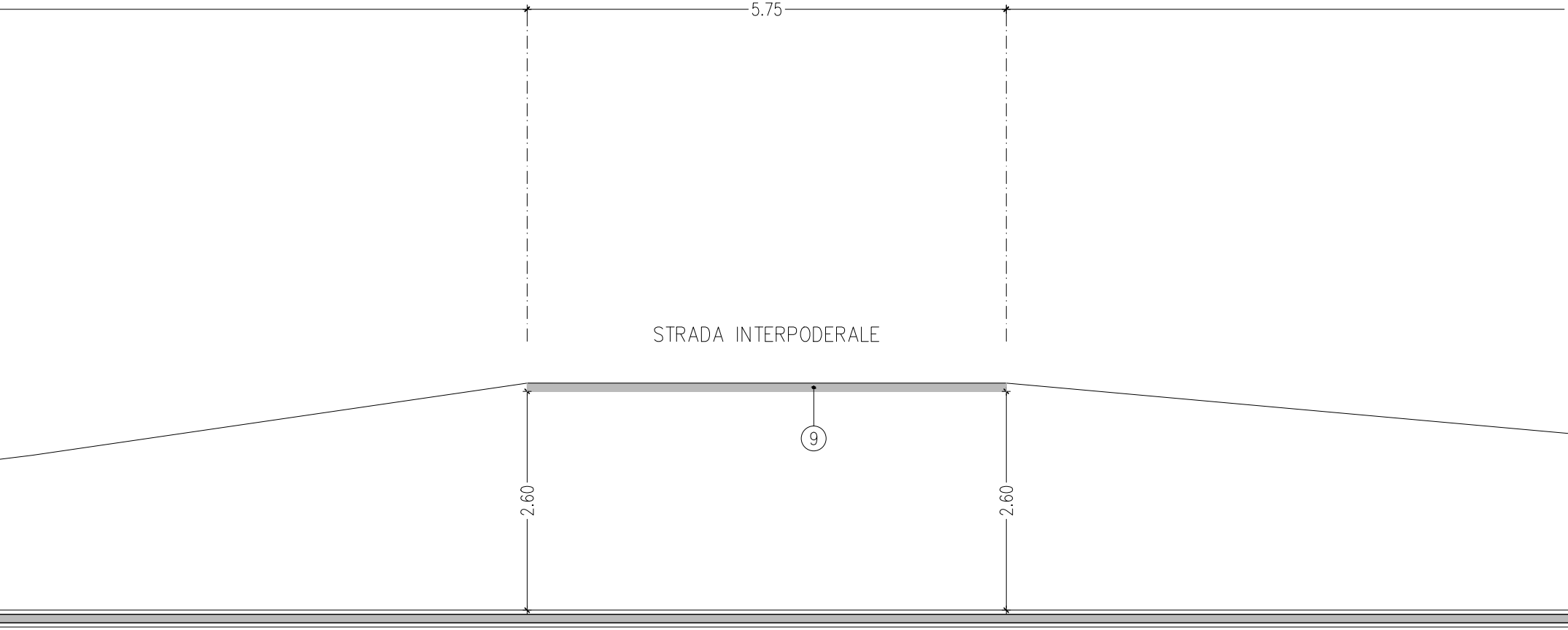
5.75
STRADA INTERPODERALE
9
2.60
2.60

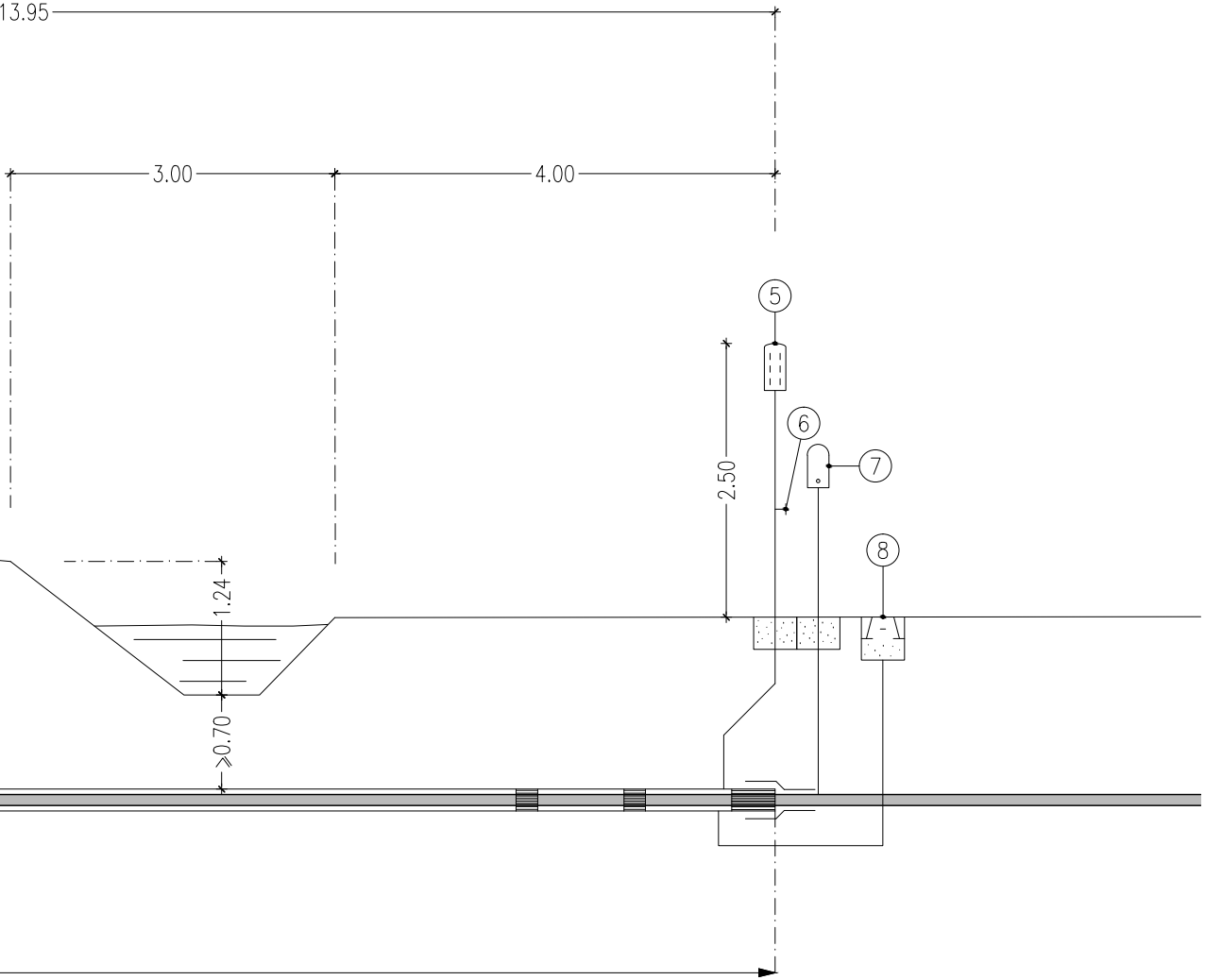
13.95
3.00
4.00
2.50
1.24
≥0.70
5
6
7
8

Scala 1:50

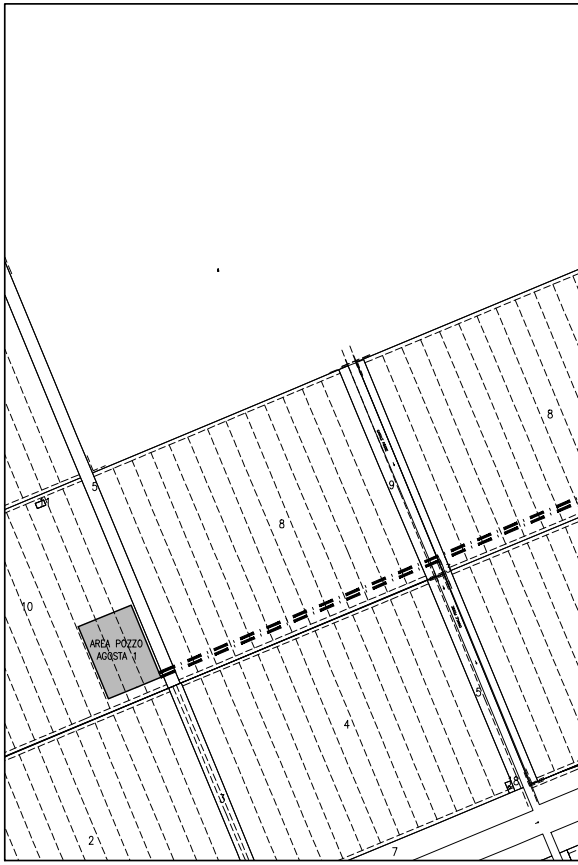
AREA POZZO AGOSTA 1
10
8
9
5
4
2
7

LEGENDA

① CONDOTTA DN 4"
② TUBO DI PROTEZIONE DN 8"
③ ANELLO DI CHIUSURA TERMORESTRINGENTE
④ DISTANZIATORI ISOLATI A COLLARE
⑤ APPARECCHI DI SFIATO
⑥ DISPOSITIVO PER PASSAGGIO SONDA (PRESA
⑦ CASSETTA A PIANTANA P.E.
⑧ APPARECCHIATURE DI DRENO
⑨ MASSICCIATA STRADALE

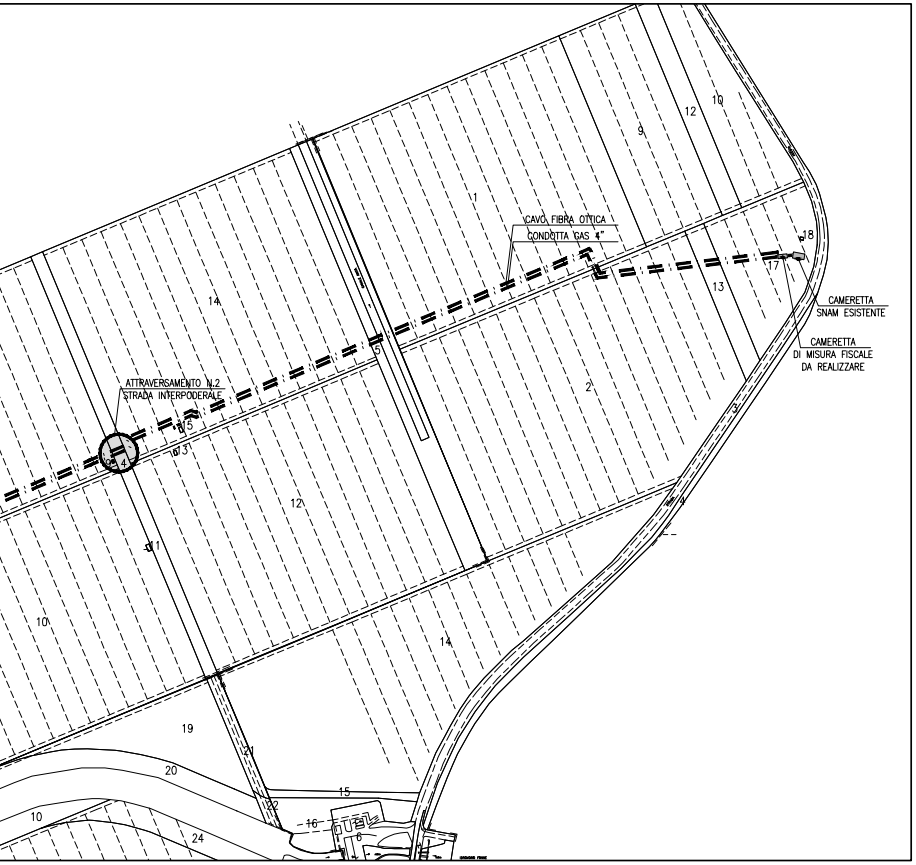
CAVO FIBRA OTTICA
CONDOTTA GAS 4"
CAMERETTA SNAM ESISTENTE
CAMERETTA DI MISURA FISCALE DA REALIZZARE
ATTRAVERSAMENTO N.2 STRADA INTERPODERALE
12
10
9
1
18
17
13
14
5
2
3
15
4
12
11
10
14
19
20
21
22
15
16
6
10
24

STRALCIO PLANIMETRIA CATASTALE – Scala 1:10.000
PROVINCIA DI FERRARA – COMUNE DI COMACCHIO
Foglio 124 – Particella n.2 / Foglio 61 – Particella n.9

IGROMETRICA)

Dott. Ing. PALOZZO PIERPAOLO
N° 1492

eni s.p.a.
distretto centro settentrionale

Progetto

MESSA IN PRODUZIONE POZZO AGOSTA 1 DIR

Oggetto

PROGETTO DEFINITIVO

Tavola

CONDOTTA DI COLLEGAMENTO A SRG
ATTRAVERSAMENTO STRADA INTERPODERALE N.2

Documento	Allegato	Scala
0552 00 BGLA 10503	26	--

PROGER
engineering & management

0	Giugno 2015	Emissione	Proger	ENI	ENI
REV	DATA	DESCRIZIONE	PREPARATO	VERIFICATO	APPROVATO