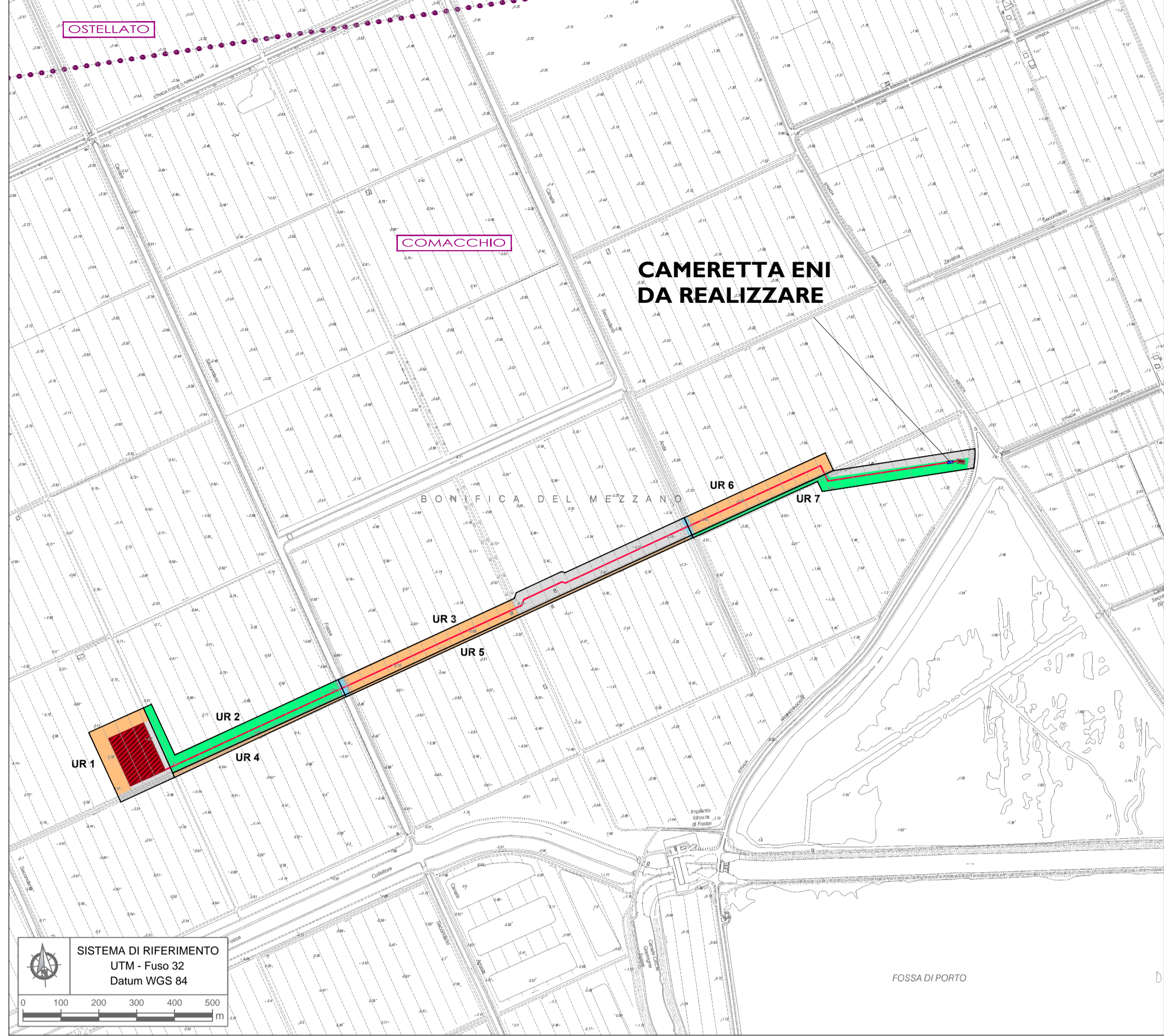


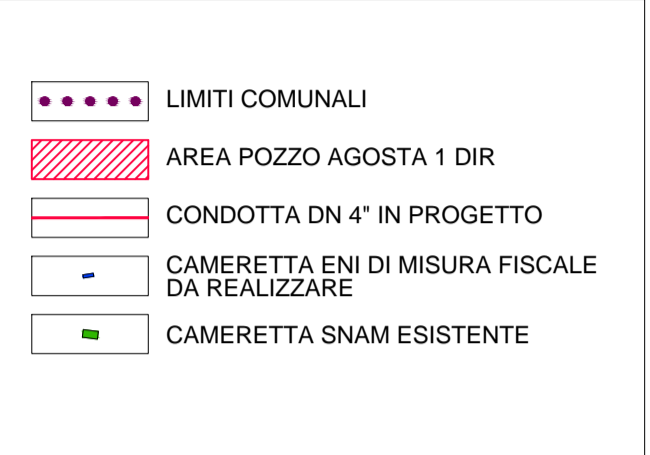
INQUADRAMENTO GENERALE SU C.T.R. (I:10.000)



INQUADRAMENTO GENERALE SU ORTOFOTO (I:10.000)



LEGENDA

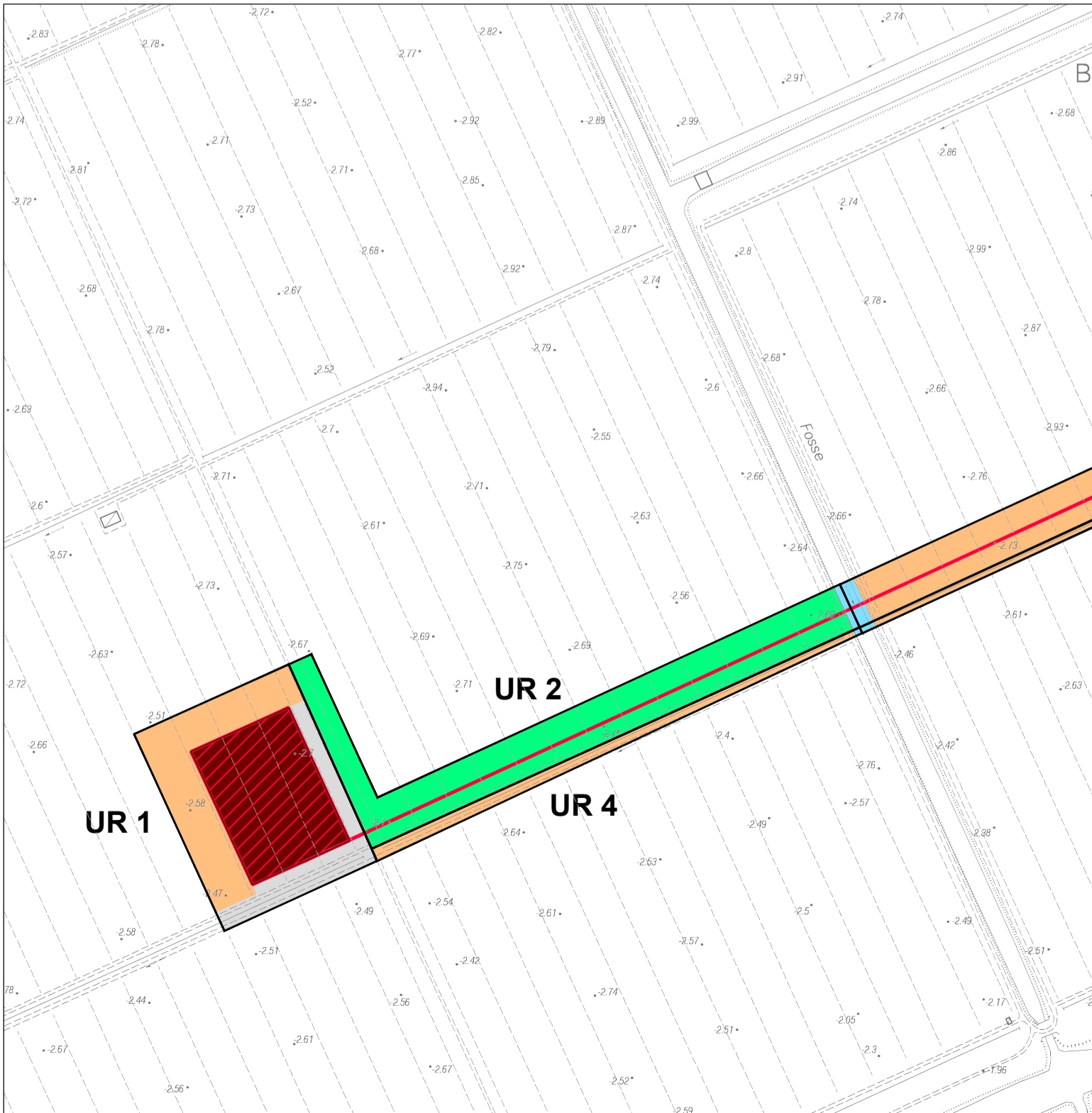


RICOGNIZIONE ARCHEOLOGICA

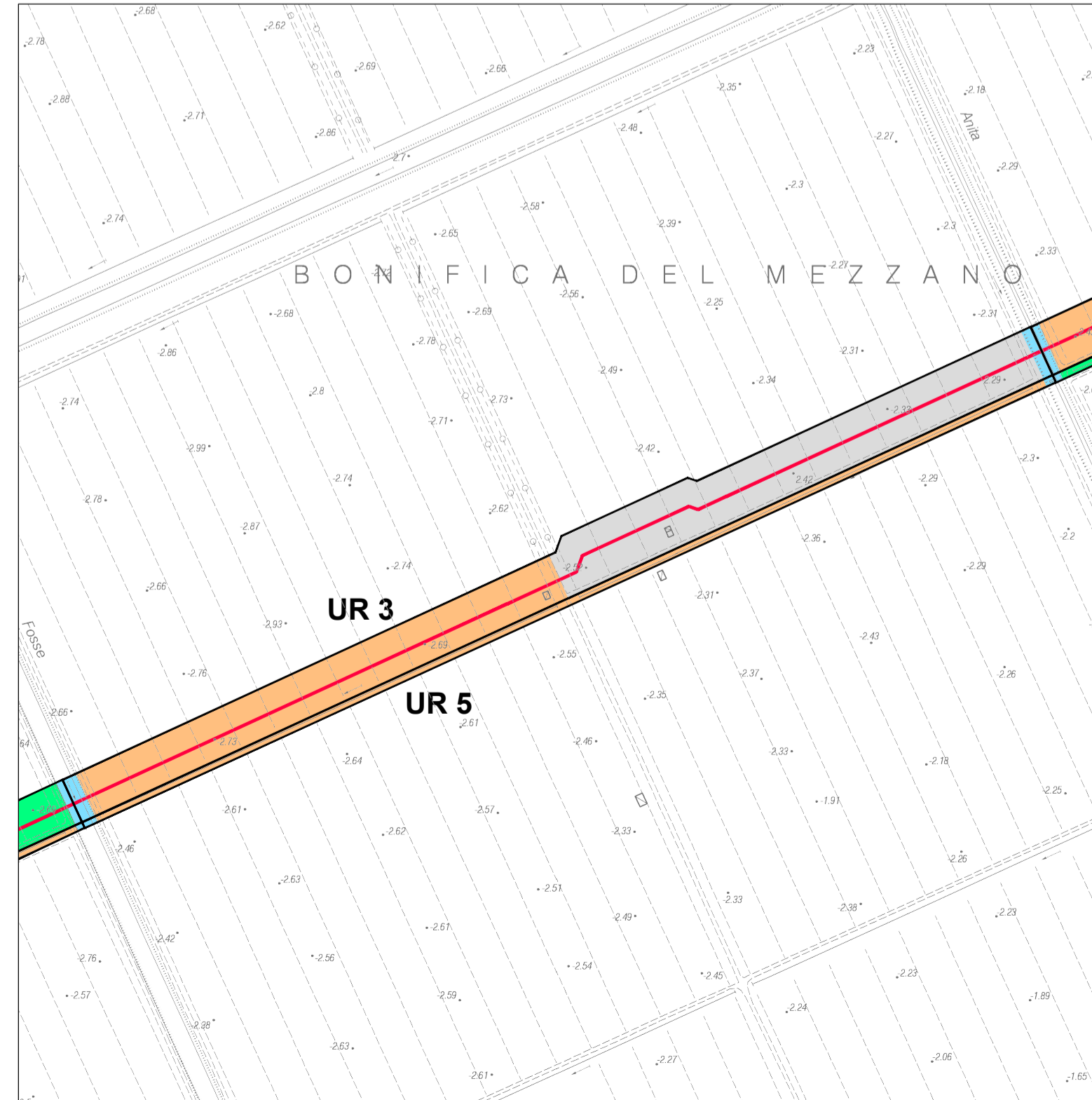
UR 5 UR (Unità di Ricognizione)

- Visibilità buona**
(terreno arato, libero da ostacoli alla visibilità, sporadica vegetazione)
- Area non accessibile con visibilità limitata**
(recinzioni, spazio costruito sede di servizi/infrastrutture)
- Visibilità sufficiente**
(anche in presenza di coltivazioni o di copertura vegetale diffusa)
- Area non accessibile parzialmente visibile**
(argini, canali)
- Visibilità ridotta**
(copertura vegetale: coltivazioni a maturazione o incolto)

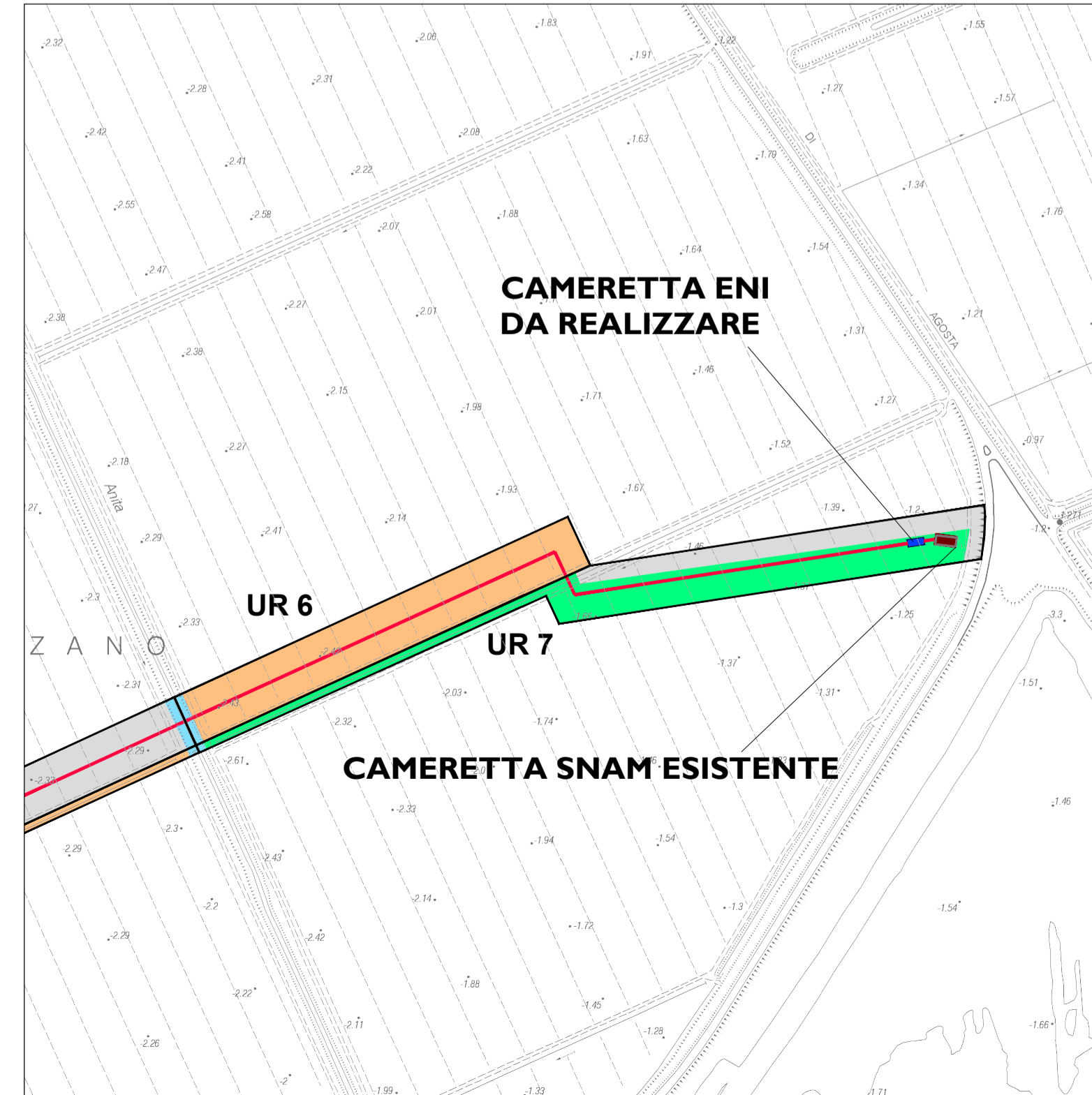
AREA POZZO, settore occidentale (DETTAGLIO I:5.000)



CONDOTTA, settore centrale (DETTAGLIO I:5.000)



AREA CAMERETTA SNAM, settore orientale (DETTAGLIO I:5.000)



eni s.p.a.
distretto centro settentrionale

Progetto: **PROGETTO AGOSTA**
MESSA IN PRODUZIONE DEL POZZO AGOSTA 1 DIR

Oggetto: **STUDIO ARCHEOLOGICO PRELIMINARE**

Tavola: **CARTA DELLA RICOGNIZIONE ARCHEOLOGICA**

Documento: **Allegato** *Anaia Warrini* Scale: **1:10.000/5.000**

SICS_210_Appendice E 02

HPC **PROGER**

0	Giugno 2015	Emissione	HPC - Proger	ENI	ENI
REV	DATA	DESCRIZIONE	PREPARATO	VERIFICATO	APPROVATO