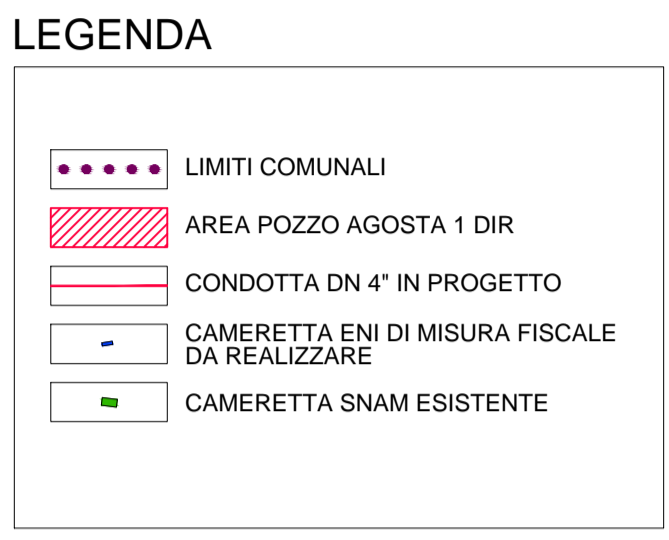
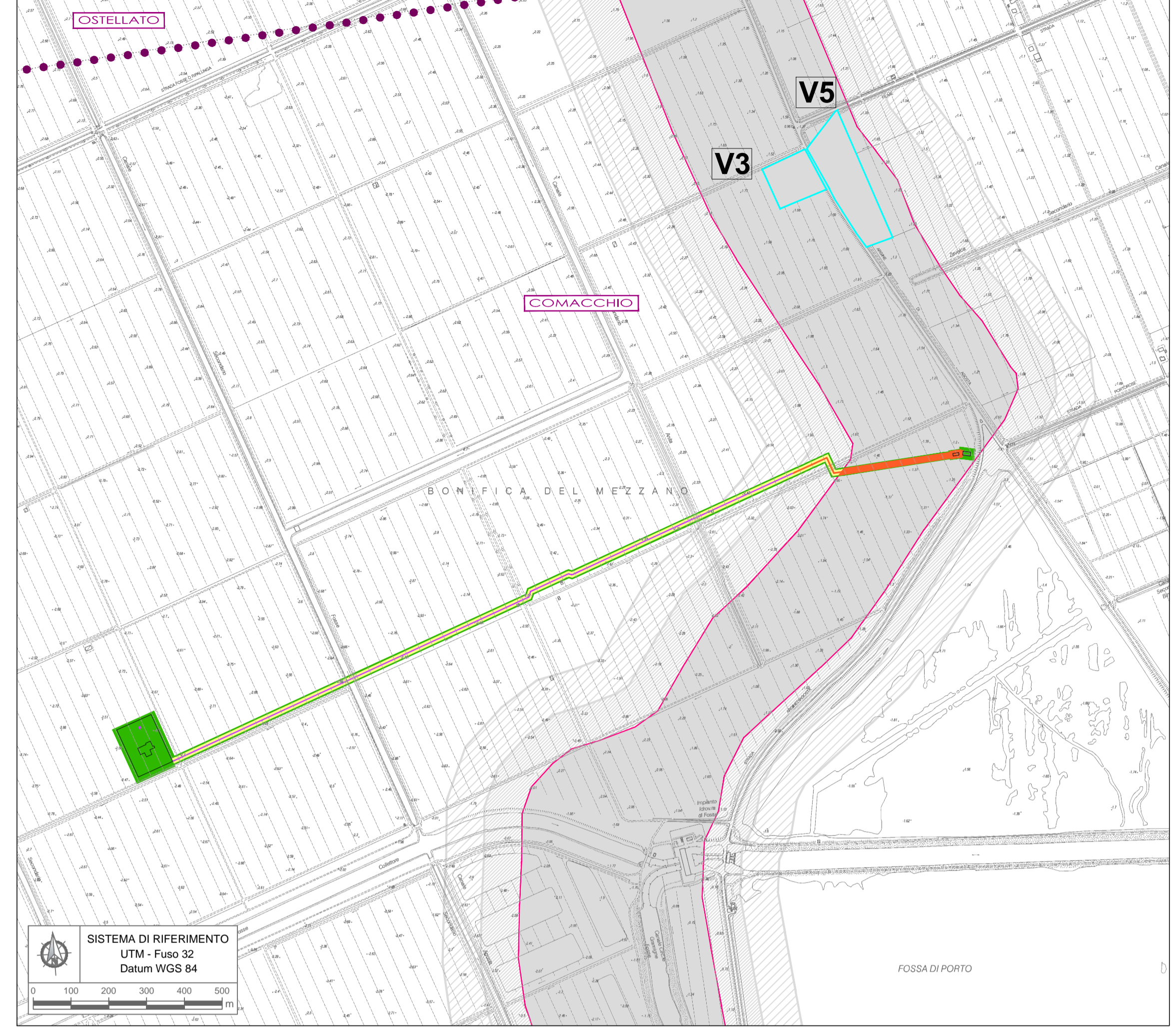


**INQUADRAMENTO GENERALE DELL'OPERA DA REALIZZARE SU C.T.R. (1:10.000)**



**INQUADRAMENTO GENERALE: VALUTAZIONE ARCHEOLOGICA PRELIMINARE (1:10.000)**



**VALUTAZIONE DEL POTENZIALE ARCHEOLOGICO RELATIVO AGLI INTERVENTI DI PROGETTO**  
(superficie considerata rispetto allo sviluppo del progetto: 10 m su ciascun versante della condotta)

- POTENZIALE/RISCHIO ARCHEOLOGICO ALTO**  
(ambito di tutela archeologica e settori limitrofi interessati da operazioni di scavo)
  - POTENZIALE/RISCHIO ARCHEOLOGICO MEDIO**  
(potenziale interferenza con tracce archeologiche lungo l'intervento e nei settori interessati da operazioni di scavo)
  - ambiti di intervento limitrofi**
  - POTENZIALE/RISCHIO ARCHEOLOGICO BASSO**  
(settori esterni all'opera da realizzare o di intacco superficiale presso l'area pozzo)
- Area di tutela archeologica (PTCP della provincia di Ferrara, art. 21, comma 2, lettera b2)
  - buffer 100 m dalla zona di tutela archeologica
  - buffer 200 m dalla zona di tutela archeologica
  - vincolo archeologico diretto **V1** scheda sito (vincolo archeologico diretto)

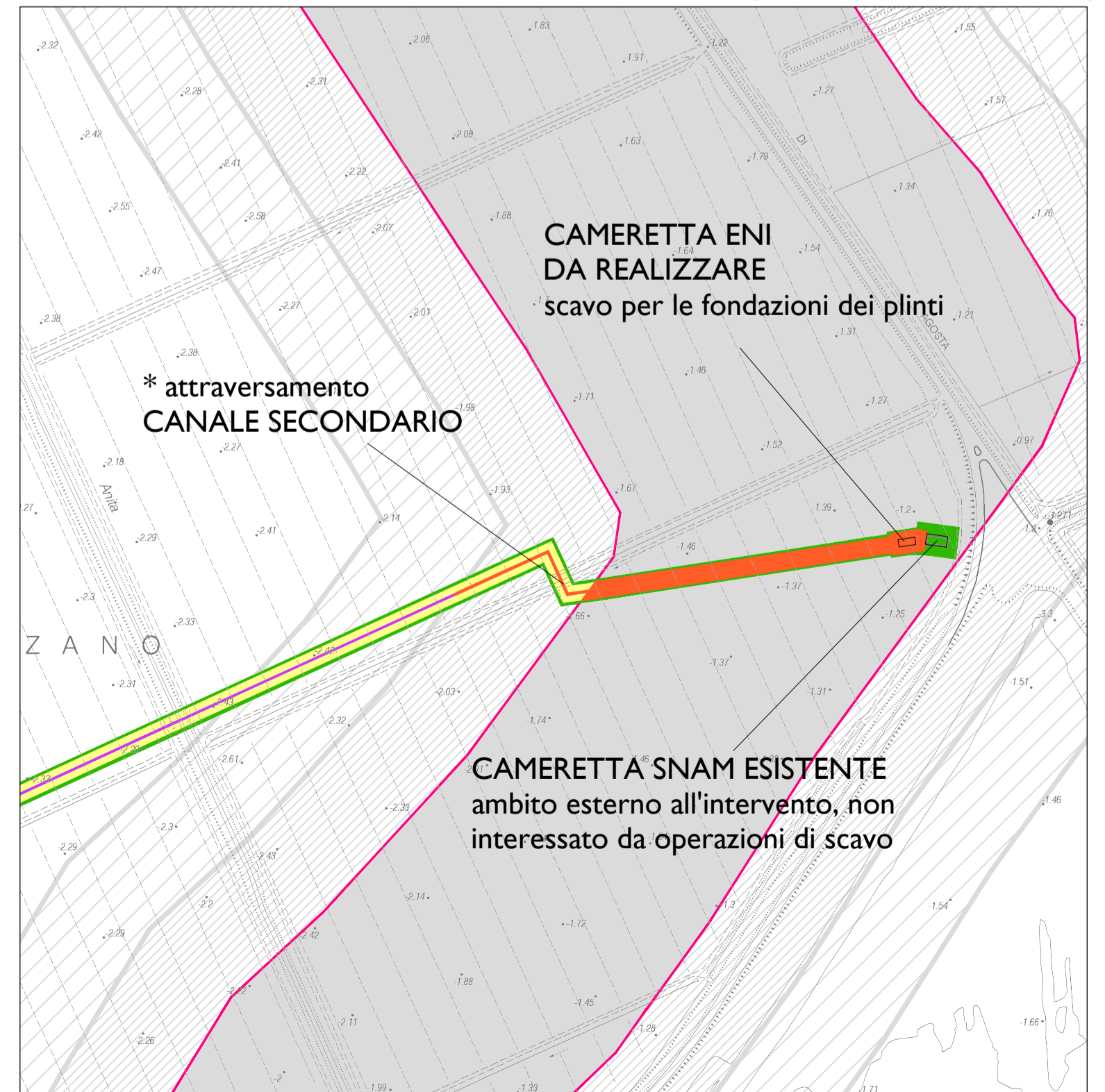
**AREA POZZO, settore occidentale (DETTAGLIO 1:5.000)**



**CONDOTTA, settore centrale (DETTAGLIO 1:5.000)**



**AREA CAMERETTA SNAM, settore orientale (DETTAGLIO 1:5.000)**



**eni s.p.a.**  
distretto centro settentrionale

Progetto: **PROGETTO AGOSTA**  
MESSA IN PRODUZIONE DEL POZZO AGOSTA 1 DIR

Oggetto: **STUDIO ARCHEOLOGICO PRELIMINARE**

Tavola: **CARTA DEL POTENZIALE ARCHEOLOGICO**

Documento: **SICS\_210\_Appendice E** | Allegato: **03** | Scale: **1:10.000/05.000**

**HPC** | **PROGER**

0	Giugno 2015	Emissione	HPC - Proger	ENI	ENI
REV	DATA	DESCRIZIONE	PREPARATO	VERIFICATO	APPROVATO