

PROCEDURA DI V.I.A.
ai sensi del D.Lgs. 152/2006 e ss.mm.ii.
STUDIO DI IMPATTO AMBIENTALE

MESSA IN PRODUZIONE
DEL POZZO GRADIZZA 1
Comuni di Copparo e Formignana
Provincia di Ferrara (FE)

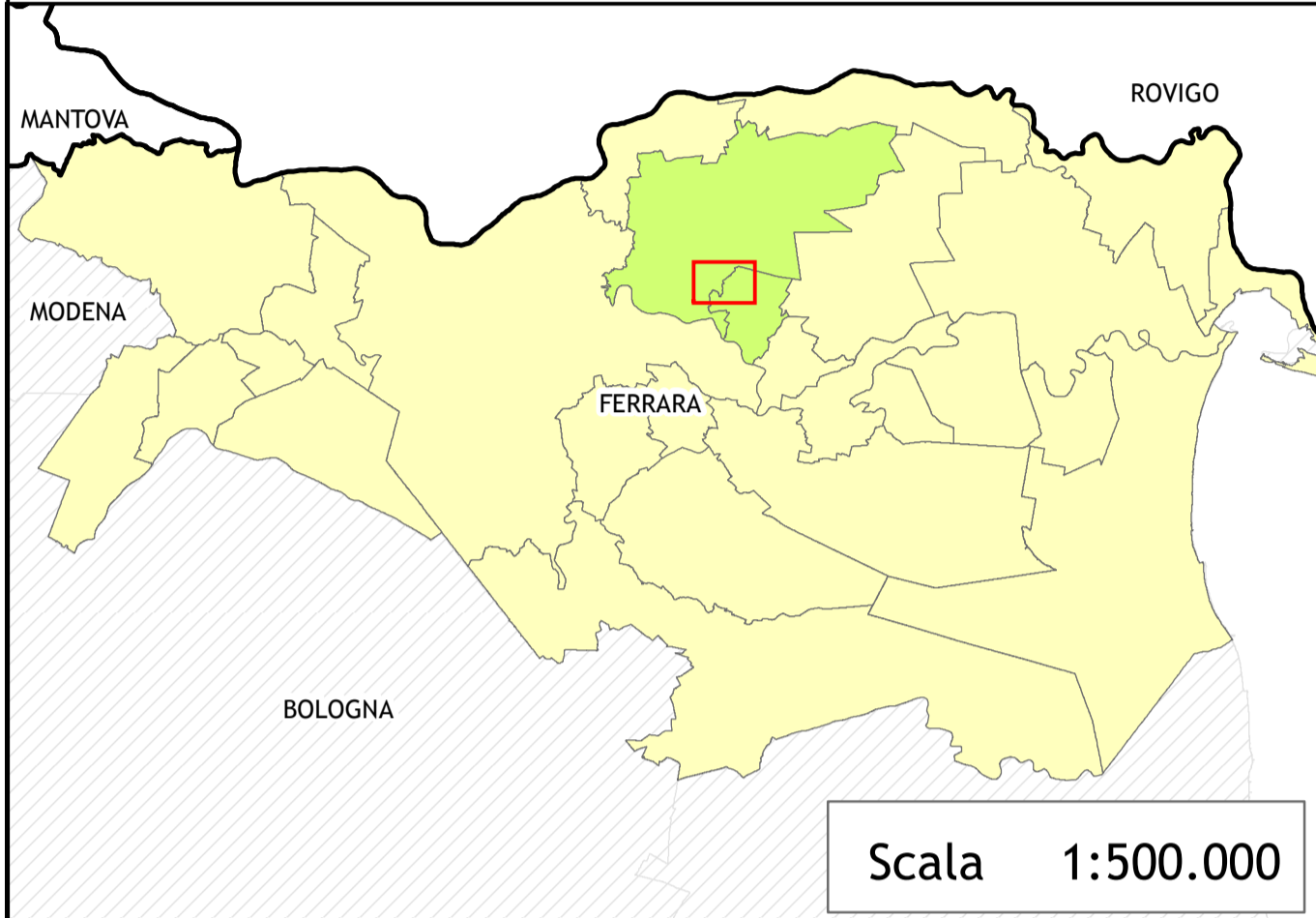
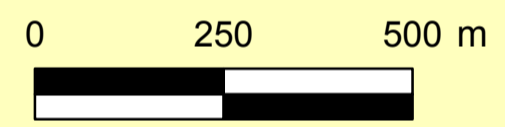


TAVOLA 2.1
SINTESI DEI VINCOLI E DELLA PIANIFICAZIONE
URBANISTICO-TERRITORIALE



Scala 1:10.000

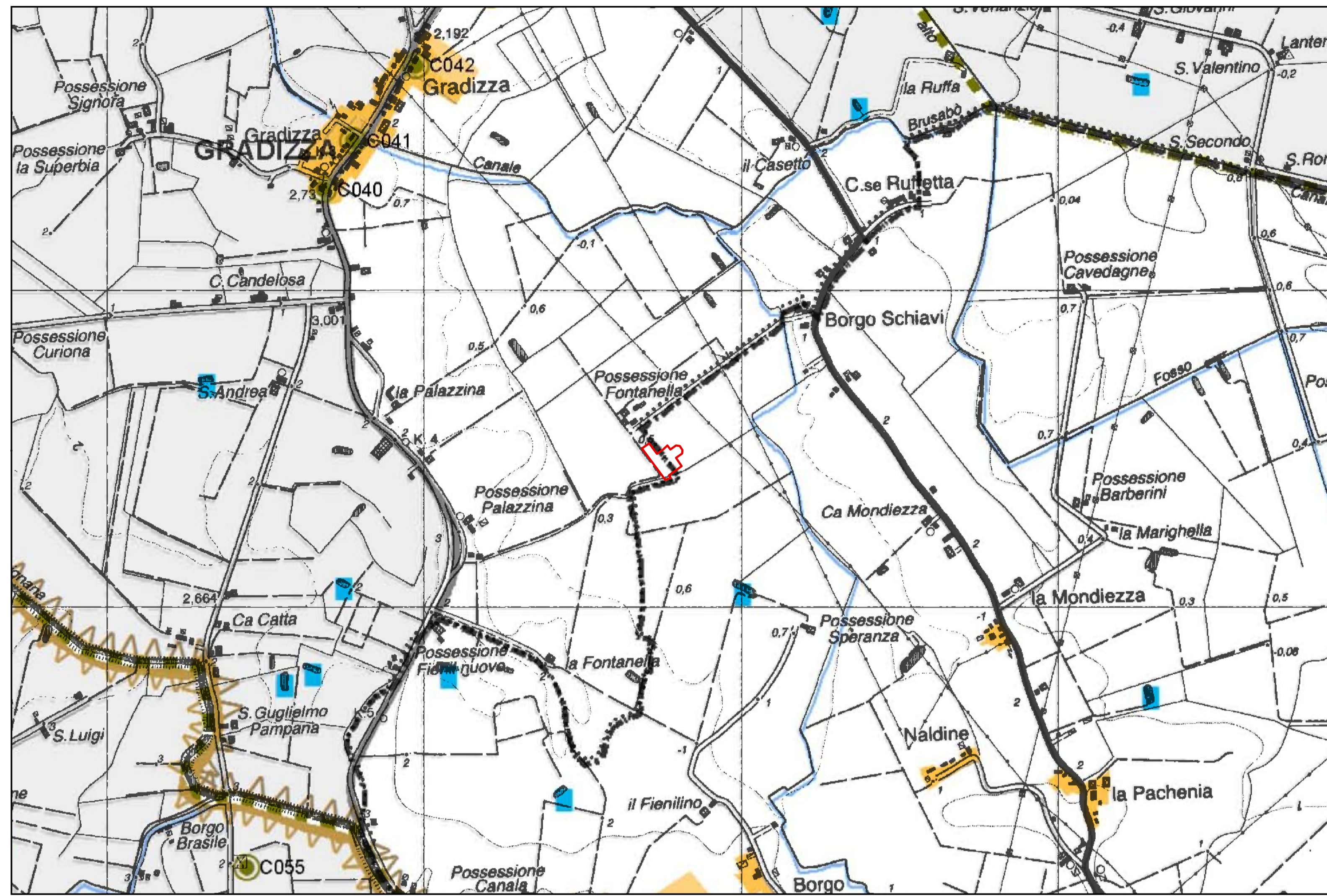
Area impianto Gradizza

REV.01 del 9/12/2014

Dott. Filippo Zanni
Professionista ai sensi della L. n. 4, 14/01/2013 (G.U. n. 22 del 26/01/2013)
Sede legale: Via Maggiore 213, Ravenna
PIVA: 0201440396

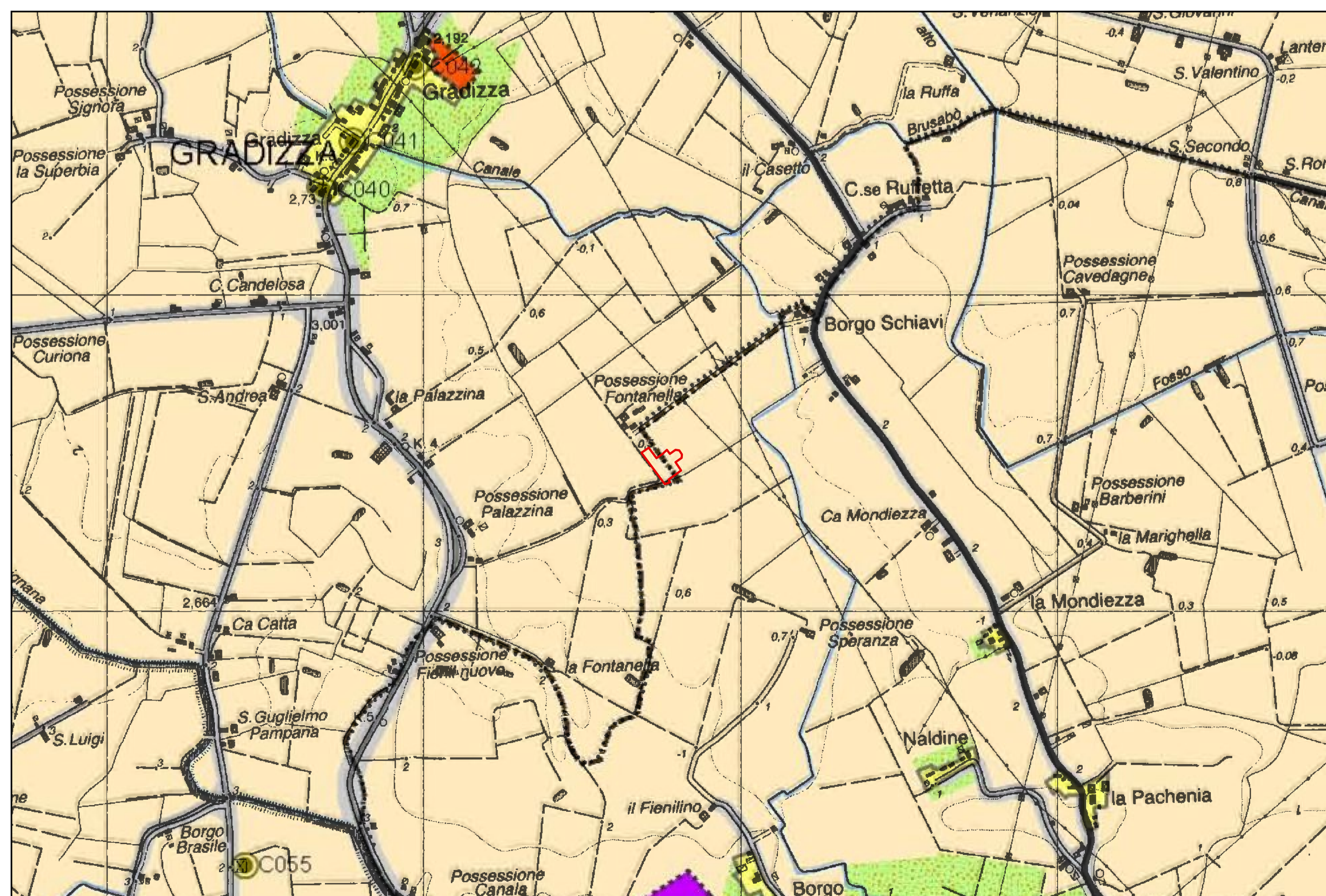
Cartografia realizzata da: **Studio di Geologia Tarabusi**
Sede legale: Viale Oriani 42, Bologna
PIVA: 02161471202

FONTI CARTOGRAFICHE Base Cartografica: CTR Regione Emilia-Romagna (1:25.000)



PSC - SISTEMA DEL PAESAGGIO

- | | | | |
|--|--|--|---|
| | Confine Unione Terre e Fiumi | | Unità di paesaggio di scala provinciale |
| | Confini dei comuni dell'Unione | | U.P. delle Masserie |
| | Territorio urbanizzato | | U.P. delle Risale |
| | Territorio urbanizzabile | | U.P. delle Terre vecchie |
| | Viabilità provinciale | | Unità di paesaggio di scala comunale |
| | Viabilità comunale | | U.P. del Fiume Po |
| | Fiume Po | | U.P. della Pianura alta |
| | Fiume Po di Volano | | U.P. della Pianura bassa |
| | Rete dei canali territorio dell'Unione | | U.P. delle Masserie |
| | Filari | | U.P. delle Risale |
| | Alberi di pregio | | U.P. delle Terre Vecchie |
| | Maceri | | |
| | Dossi (Art. 20a) | | |
| | Aree core (Rete ecologica territoriale) | | |
| | Paesaggio Bacchelli | | |
| | Paesaggio della risaia | | |
| | Gruppi risicoli | | |
| | Paesaggio delle golene | | |
| | Paesaggio Oasi De Bernardi e ex vasconi Eridania | | |
| | Parco del Naviglio | | |
| | Ambiti dei nuclei e frazioni rivierasche del Volano | | |
| | Ruderi | | |
| | Camino/Fornace | | |
| | Campanili | | |
| | Delizie | | |
| | Insediamenti storici urbani e non (PTCP Art.22) | | |
| | AIS - Altri insediamenti ed infrastrutture storiche in territorio rurale | | |
| | AS_C1 - Edifici di interesse storico architettonico | | |
| | Strade panoramiche da PSC | | |
| | Strade storiche da PSC | | |
| | Strade panoramiche (PTCP Art. 24) | | |
| | Strade storiche (PTCP Art. 24 comma 1 lettera a) | | |
| | Fascia di percezione visiva | | |
| | Unesco | | |
| | Zona iscritta | | |
| | Zona tampone | | |
| | Strada dei vini e dei sapori | | |
| | Via del Grande Fiume | | |
| | Via delle Corti Estensi | | |



PSC - ASSETTO TERRITORIALE SISTEMA DEI CENTRI URBANI

- | | |
|--|--|
| | Confine Unione Terre e Fiumi |
| | Confini dei comuni dell'Unione |
| | Fiume Po |
| | Fiume Po di Volano |
| | Rete dei canali territorio dell'Unione |
| | Viabilità provinciale |
| | Viabilità comunale |
| | Zone di rispetto alle infrastrutture per la mobilità |
| | TERRITORIO URBANIZZATO |
| | ACS - Centri storici (Art. A7) |
| | AUC - Ambiti urbani consolidati (Art. A10) |
| | AR - Ambiti da riqualificare (Art. A11) |
| | ASP_C1 - Ambiti specializzati produttivi comunali (Art. A13) |
| | TERRITORIO URBANIZZABILE |
| | ANS - Ambiti per i nuovi insediamenti (Art. A12) |
| | ASP_C2 - Ambiti per i nuovi insediamenti specializzati produttivi comunali |
| | TERRITORIO RURALE |
| | AVN - Aree di valore naturale e ambientale (Art. A17) |
| | ARP - Ambiti agricoli di rilievo paesaggistico (Art. A18) |
| | AVP - Ambiti ad alta vocazione produttiva agricola (art. A19) |
| | AAP - Ambiti agricoli periurbani (Art. A20) |
| | AIS - Altri insediamenti ed infrastrutture storiche in territorio rurale |
| | AS_C1 - Edifici di interesse storico architettonico |
| | CAV - Aree soggette ad attività di cava |
| | ATG - Aree di caratterizzazione urbanistico-funzionale |
| | Scenario rischio incendio boschivo |
| | Stabilimenti a rischio d'incidente rilevante |