

Autorità di Bacino del Fiume Serchio
(Bacino, istituito con legge n. 152 del 1999, art. 15)

Piano di Gestione del Rischio di Alluvioni del distretto idrografico pilota del fiume Serchio

 **Direttiva 2007/60/CE**
 D. Lgs. 23/02/2010 n. 49
 D. Lgs. 10/12/2010 n. 219





Mappe di pericolosità
 D. Lgs. 49/2010, Dir. 2007/60/CE

Estensione delle aree inondabili per i tre scenari alluvionali
 (P1 bassa probabilità - P2 media probabilità - P3 elevata probabilità)

Tavola n. **2.2**




Scala 1:25.000

Il Segretario Generale
 Prof. Raffaello Nizzi


dicembre 2013



Scenari di pericolosità

-  P1 - Alluvioni rare di estrema intensità
-  P2 - Alluvioni poco frequenti
-  P3 - Alluvioni frequenti

Aree soggette a elevato trasporto solido e colate detritiche (*)



(*) Piano di Bacino Stralcio Assetto idrogeologico 1° Aggiornamento: Carta della fragilità del bacino del Serchio; Provincia di Lucca: Piano Territoriale di Coordinamento

