

  
 Autorità di Bacino  
 del Fiume Serchio  
Autorevolezza in legge dal 1978, art. 17

**Piano di Gestione del Rischio di Alluvioni**  
 del distretto idrografico pilota del fiume Serchio



 Direttiva 2007/60/CE  
 D. Lgs. 23/02/2010 n. 49  
 D. Lgs. 10/12/2010 n. 219
 

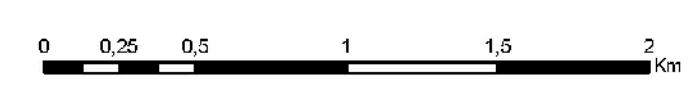



**Mappe di rischio - Dir. 2007/60/CE**


**Scenario a bassa probabilità di alluvione**      Tavola n. **12.1**  
**Conseguenze negative sul patrimonio culturale**

Il Segretario Generale  
 Prof. Raffaello Nardi


Scala 1:25.000  
 dicembre 2013





**Aree a bassa probabilità di alluvioni**

 Aree a bassa probabilità di alluvioni

**Patrimonio culturale interessato da alluvioni a bassa probabilità**

 B31 - Siti di interesse archeologico architettonico

 B32 - Aree di interesse paesaggistico

 Limite del Distretto del Bacino del fiume Serchio

