

  
 Autorità di Bacino  
 del Fiume Serchio  
(Autorità istituita con legge n. 82 del 28/02/2010)

**Piano di Gestione del Rischio di Alluvioni  
 del distretto idrografico pilota del fiume Serchio**



 Direttiva 2007/60/CE  
 D. Lgs. 23/02/2010 n. 49  
 D. Lgs. 10/12/2010 n. 219
 





**Mappe di rischio - Dir. 2007/60/CE**

**Scenario a bassa probabilità di alluvione**    Tavola n. **12.6**  
**Conseguenze negative sul patrimonio culturale**


Scala 1:25.000 Il Segretario Generale  
Prof. Raffaello Nardi  
 dicembre 2013





**Aree a bassa probabilità di alluvioni**

 Aree a bassa probabilità di alluvioni

**Patrimonio culturale interessato da alluvioni a bassa probabilità**

 B31 - Siti di interesse archeologico architettonico

 B32 - Aree di interesse paesaggistico

 Limite del Distretto del Bacino del fiume Serchio

